

Municipio	No. de sección-	Tipo de sección	Padrón electoral+	Lista nominal+	Casilla	Tipo de casilla	Ubicación, domicilio y referencia	Tipo de domicilio*			
								E.	O.P.	L.P.	P.
ACUÑA	3	URBANA	599	597	URBANA	BASICA	ESCUELA PRIMARIA BENITO JUÁREZ; CALLE DOCTOR JESÚS VALDEZ NÚMERO 809, COLONIA UNIDAD MEXICANIDAD INFONAVIT, CÓDIGO POSTAL 26239; ENTRE CALLE BRAULIO FERNÁNDEZ AGUIRRE Y CALLE OSCAR FLORES TAPIA	X			
ACUÑA	3	URBANA	599	597	URBANA	CONTIGUA 1	ESCUELA PRIMARIA BENITO JUÁREZ; CALLE DOCTOR JESÚS VALDEZ NÚMERO 809, COLONIA UNIDAD MEXICANIDAD INFONAVIT, CÓDIGO POSTAL 26239; ENTRE CALLE BRAULIO FERNÁNDEZ AGUIRRE Y CALLE OSCAR FLORES TAPIA	X			
ACUÑA	3	URBANA	599	596	URBANA	CONTIGUA 2	ESCUELA PRIMARIA BENITO JUÁREZ; CALLE DOCTOR JESÚS VALDEZ NÚMERO 809, COLONIA UNIDAD MEXICANIDAD INFONAVIT, CÓDIGO POSTAL 26239; ENTRE CALLE BRAULIO FERNÁNDEZ AGUIRRE Y CALLE OSCAR FLORES TAPIA	X			
ACUÑA	3	URBANA	599	596	URBANA	CONTIGUA 3	ESCUELA PRIMARIA BENITO JUÁREZ; CALLE DOCTOR JESÚS VALDEZ NÚMERO 809, COLONIA UNIDAD MEXICANIDAD INFONAVIT, CÓDIGO POSTAL 26239; ENTRE CALLE BRAULIO FERNÁNDEZ AGUIRRE Y CALLE OSCAR FLORES TAPIA	X			
ACUÑA	4	URBANA	726	724	URBANA	BASICA	ESCUELA PRIMARIA FEDERAL NIÑOS HÉROES; CALLE RÍO BRAVO DEL NORTE NÚMERO 401, FRACCIONAMIENTO RIBERA, CÓDIGO POSTAL 26210; ENTRE CALLE RÍO OSTUTA Y CALLE TABASCO	X			
ACUÑA	4	URBANA	726	723	URBANA	CONTIGUA 1	ESCUELA PRIMARIA FEDERAL NIÑOS HÉROES; CALLE RÍO BRAVO DEL NORTE NÚMERO 401, FRACCIONAMIENTO RIBERA, CÓDIGO POSTAL 26210; ENTRE CALLE RÍO OSTUTA Y CALLE TABASCO	X			
ACUÑA	4	URBANA	726	723	URBANA	CONTIGUA 2	ESCUELA PRIMARIA FEDERAL NIÑOS HÉROES; CALLE RÍO BRAVO DEL NORTE NÚMERO 401, FRACCIONAMIENTO RIBERA, CÓDIGO POSTAL 26210; ENTRE CALLE RÍO OSTUTA Y CALLE TABASCO	X			
ACUÑA	4	URBANA	726	723	URBANA	CONTIGUA 3	ESCUELA PRIMARIA FEDERAL NIÑOS HÉROES; CALLE RÍO BRAVO DEL NORTE NÚMERO 401, FRACCIONAMIENTO RIBERA, CÓDIGO POSTAL 26210; ENTRE CALLE RÍO OSTUTA Y CALLE TABASCO	X			
ACUÑA	4	URBANA	726	723	URBANA	CONTIGUA 4	ESCUELA PRIMARIA FEDERAL NIÑOS HÉROES; CALLE RÍO BRAVO DEL NORTE NÚMERO 401, FRACCIONAMIENTO RIBERA, CÓDIGO POSTAL 26210; ENTRE CALLE RÍO OSTUTA Y CALLE TABASCO	X			
ACUÑA	4	URBANA	725	723	URBANA	CONTIGUA 5	ESCUELA PRIMARIA FEDERAL NIÑOS HÉROES; CALLE RÍO BRAVO DEL NORTE NÚMERO 401, FRACCIONAMIENTO RIBERA, CÓDIGO POSTAL 26210; ENTRE CALLE RÍO OSTUTA Y CALLE TABASCO	X			
ACUÑA	4	URBANA	725	723	URBANA	CONTIGUA 6	ESCUELA PRIMARIA FEDERAL NIÑOS HÉROES; CALLE RÍO BRAVO DEL NORTE NÚMERO 401, FRACCIONAMIENTO RIBERA, CÓDIGO POSTAL 26210; ENTRE CALLE RÍO OSTUTA Y CALLE TABASCO	X			

Municipio	No. de sección-	Tipo de sección	Padrón electoral+	Lista nominal+	Casilla	Tipo de casilla	Ubicación, domicilio y referencia	Tipo de domicilio*			
								E.	O.P.	L.P.	P.
ACUÑA	5	URBANA	516	514	URBANA	BASICA	ESCUELA PRIMARIA LICENCIADO ADOLFO LÓPEZ MATEOS; CALLE LA MADRID NÚMERO 1410, COLONIA GRANJAS DEL VALLE, CÓDIGO POSTAL 26210; ENTRE CALLE OLMO Y CALLE SAUZ	X			
ACUÑA	5	URBANA	516	514	URBANA	CONTIGUA 1	ESCUELA PRIMARIA LICENCIADO ADOLFO LÓPEZ MATEOS; CALLE LA MADRID NÚMERO 1410, COLONIA GRANJAS DEL VALLE, CÓDIGO POSTAL 26210; ENTRE CALLE OLMO Y CALLE SAUZ	X			
ACUÑA	5	URBANA	516	513	URBANA	CONTIGUA 2	ESCUELA PRIMARIA LICENCIADO ADOLFO LÓPEZ MATEOS; CALLE LA MADRID NÚMERO 1410, COLONIA GRANJAS DEL VALLE, CÓDIGO POSTAL 26210; ENTRE CALLE OLMO Y CALLE SAUZ	X			
ACUÑA	6	URBANA	419	418	URBANA	BASICA	CASA DEL SEÑOR JOSÉ MANUEL ACEVEDO OZUNA; CALLE BELISARIO DOMÍNGUEZ NÚMERO 660 NORTE, COLONIA BENITO JUÁREZ, CÓDIGO POSTAL 26215; ENTRE CALLE LAS VACAS Y BOULEVARD ADOLFO LÓPEZ MATEOS				X
ACUÑA	6	URBANA	419	418	URBANA	CONTIGUA 1	CASA DEL SEÑOR JOSÉ MANUEL ACEVEDO OZUNA; CALLE BELISARIO DOMÍNGUEZ NÚMERO 660 NORTE, COLONIA BENITO JUÁREZ, CÓDIGO POSTAL 26215; ENTRE CALLE LAS VACAS Y BOULEVARD ADOLFO LÓPEZ MATEOS				X
ACUÑA	7	URBANA	585	583	URBANA	BASICA	FRENOS CHÁVEZ NEGOCIO DEL SEÑOR RUBÉN SAAVEDRA CHÁVEZ; BOULEVARD ADOLFO LÓPEZ MATEOS NÚMERO 1312, COLONIA BENITO JUÁREZ, CÓDIGO POSTAL 26215; ENTRE CALLE DONATO GUERRA Y CALLE AGUA PRIETA				X
ACUÑA	7	URBANA	585	583	URBANA	CONTIGUA 1	FRENOS CHÁVEZ NEGOCIO DEL SEÑOR RUBÉN SAAVEDRA CHÁVEZ; BOULEVARD ADOLFO LÓPEZ MATEOS NÚMERO 1312, COLONIA BENITO JUÁREZ, CÓDIGO POSTAL 26215; ENTRE CALLE DONATO GUERRA Y CALLE AGUA PRIETA				X
ACUÑA	8	URBANA	607	605	URBANA	BASICA	ESCUELA PRIMARIA FEDERAL GUADALUPE VICTORIA; CARRETERA PRESA LA AMISTAD NÚMERO 455, COLONIA ATILANO BARRERA, CÓDIGO POSTAL 26215; ENTRE CALLE DURANGO Y CALLE TAMAULIPAS	X			
ACUÑA	8	URBANA	606	605	URBANA	CONTIGUA 1	ESCUELA PRIMARIA FEDERAL GUADALUPE VICTORIA; CARRETERA PRESA LA AMISTAD NÚMERO 455, COLONIA ATILANO BARRERA, CÓDIGO POSTAL 26215; ENTRE CALLE DURANGO Y CALLE TAMAULIPAS	X			
ACUÑA	10	URBANA	717	714	URBANA	BASICA	ESCUELA PRIMARIA VENUSTIANO CARRANZA; CALLE JOSEFA ORTÍZ DE DOMÍNGUEZ NÚMERO 825, COLONIA LINDA VISTA, CÓDIGO POSTAL 26260; ESQUINA CON BOULEVARD EMILIO MENDOZA CISNEROS	X			
ACUÑA	10	URBANA	716	713	URBANA	CONTIGUA 1	ESCUELA PRIMARIA VENUSTIANO CARRANZA; CALLE JOSEFA ORTÍZ DE DOMÍNGUEZ NÚMERO 825, COLONIA LINDA VISTA, CÓDIGO POSTAL 26260; ESQUINA CON BOULEVARD EMILIO MENDOZA CISNEROS	X			

Municipio	No. de sección-	Tipo de sección	Padrón electoral+	Lista nominal+	Casilla	Tipo de casilla	Ubicación, domicilio y referencia	Tipo de domicilio*			
								E.	O.P.	L.P.	P.
ACUÑA	10	URBANA	716	713	URBANA	CONTIGUA 2	ESCUELA PRIMARIA VENUSTIANO CARRANZA; CALLE JOSEFA ORTÍZ DE DOMÍNGUEZ NÚMERO 825, COLONIA LINDA VISTA, CÓDIGO POSTAL 26260; ESQUINA CON BOULEVARD EMILIO MENDOZA CISNEROS	X			
ACUÑA	10	URBANA	716	713	URBANA	CONTIGUA 3	ESCUELA PRIMARIA VENUSTIANO CARRANZA; CALLE JOSEFA ORTÍZ DE DOMÍNGUEZ NÚMERO 825, COLONIA LINDA VISTA, CÓDIGO POSTAL 26260; ESQUINA CON BOULEVARD EMILIO MENDOZA CISNEROS	X			
ACUÑA	10	URBANA	716	713	URBANA	CONTIGUA 4	ESCUELA PRIMARIA VENUSTIANO CARRANZA; CALLE JOSEFA ORTÍZ DE DOMÍNGUEZ NÚMERO 825, COLONIA LINDA VISTA, CÓDIGO POSTAL 26260; ESQUINA CON BOULEVARD EMILIO MENDOZA CISNEROS	X			
ACUÑA	10	URBANA	716	713	URBANA	CONTIGUA 5	ESCUELA PRIMARIA VENUSTIANO CARRANZA; CALLE JOSEFA ORTÍZ DE DOMÍNGUEZ NÚMERO 825, COLONIA LINDA VISTA, CÓDIGO POSTAL 26260; ESQUINA CON BOULEVARD EMILIO MENDOZA CISNEROS	X			
ACUÑA	10	URBANA	716	713	URBANA	CONTIGUA 6	ESCUELA PRIMARIA VENUSTIANO CARRANZA; CALLE JOSEFA ORTÍZ DE DOMÍNGUEZ NÚMERO 825, COLONIA LINDA VISTA, CÓDIGO POSTAL 26260; ESQUINA CON BOULEVARD EMILIO MENDOZA CISNEROS	X			
ACUÑA	10	URBANA	716	713	URBANA	CONTIGUA 7	ESCUELA PRIMARIA VENUSTIANO CARRANZA; CALLE JOSEFA ORTÍZ DE DOMÍNGUEZ NÚMERO 825, COLONIA LINDA VISTA, CÓDIGO POSTAL 26260; ESQUINA CON BOULEVARD EMILIO MENDOZA CISNEROS	X			
ACUÑA	10	URBANA	716	713	URBANA	CONTIGUA 8	ESCUELA PRIMARIA VENUSTIANO CARRANZA; CALLE JOSEFA ORTÍZ DE DOMÍNGUEZ NÚMERO 825, COLONIA LINDA VISTA, CÓDIGO POSTAL 26260; ESQUINA CON BOULEVARD EMILIO MENDOZA CISNEROS	X			
ACUÑA	10	URBANA	716	713	URBANA	CONTIGUA 9	ESCUELA PRIMARIA VENUSTIANO CARRANZA; CALLE JOSEFA ORTÍZ DE DOMÍNGUEZ NÚMERO 825, COLONIA LINDA VISTA, CÓDIGO POSTAL 26260; ESQUINA CON BOULEVARD EMILIO MENDOZA CISNEROS	X			
ACUÑA	10	URBANA	716	713	URBANA	CONTIGUA 10	ESCUELA PRIMARIA VENUSTIANO CARRANZA; CALLE JOSEFA ORTÍZ DE DOMÍNGUEZ NÚMERO 825, COLONIA LINDA VISTA, CÓDIGO POSTAL 26260; ESQUINA CON BOULEVARD EMILIO MENDOZA CISNEROS	X			
ACUÑA	10	URBANA	716	713	URBANA	CONTIGUA 11	ESCUELA PRIMARIA VENUSTIANO CARRANZA; CALLE JOSEFA ORTÍZ DE DOMÍNGUEZ NÚMERO 825, COLONIA LINDA VISTA, CÓDIGO POSTAL 26260; ESQUINA CON BOULEVARD EMILIO MENDOZA CISNEROS	X			
ACUÑA	10	URBANA	716	713	URBANA	CONTIGUA 12	ESCUELA PRIMARIA VENUSTIANO CARRANZA; CALLE JOSEFA ORTÍZ DE DOMÍNGUEZ NÚMERO 825, COLONIA LINDA VISTA, CÓDIGO POSTAL 26260; ESQUINA CON BOULEVARD EMILIO MENDOZA CISNEROS	X			

Municipio	No. de sección-	Tipo de sección	Padrón electoral+	Lista nominal+	Casilla	Tipo de casilla	Ubicación, domicilio y referencia	Tipo de domicilio*			
								E.	O.P.	L.P.	P.
ACUÑA	10	URBANA	716	713	URBANA	CONTIGUA 13	ESCUELA PRIMARIA VENUSTIANO CARRANZA; CALLE JOSEFA ORTÍZ DE DOMÍNGUEZ NÚMERO 825, COLONIA LINDA VISTA, CÓDIGO POSTAL 26260; ESQUINA CON BOULEVARD EMILIO MENDOZA CISNEROS	X			
ACUÑA	10	URBANA	716	713	URBANA	CONTIGUA 14	ESCUELA PRIMARIA VENUSTIANO CARRANZA; CALLE JOSEFA ORTÍZ DE DOMÍNGUEZ NÚMERO 825, COLONIA LINDA VISTA, CÓDIGO POSTAL 26260; ESQUINA CON BOULEVARD EMILIO MENDOZA CISNEROS	X			
ACUÑA	10	URBANA	716	713	URBANA	CONTIGUA 15	ESCUELA PRIMARIA VENUSTIANO CARRANZA; CALLE JOSEFA ORTÍZ DE DOMÍNGUEZ NÚMERO 825, COLONIA LINDA VISTA, CÓDIGO POSTAL 26260; ESQUINA CON BOULEVARD EMILIO MENDOZA CISNEROS	X			
ACUÑA	10	URBANA	716	713	URBANA	CONTIGUA 16	ESCUELA PRIMARIA VENUSTIANO CARRANZA; CALLE JOSEFA ORTÍZ DE DOMÍNGUEZ NÚMERO 825, COLONIA LINDA VISTA, CÓDIGO POSTAL 26260; ESQUINA CON BOULEVARD EMILIO MENDOZA CISNEROS	X			
ACUÑA	10	URBANA	716	713	URBANA	CONTIGUA 17	ESCUELA PRIMARIA VENUSTIANO CARRANZA; CALLE JOSEFA ORTÍZ DE DOMÍNGUEZ NÚMERO 825, COLONIA LINDA VISTA, CÓDIGO POSTAL 26260; ESQUINA CON BOULEVARD EMILIO MENDOZA CISNEROS	X			
ACUÑA	10	URBANA	716	713	URBANA	CONTIGUA 18	ESCUELA PRIMARIA VENUSTIANO CARRANZA; CALLE JOSEFA ORTÍZ DE DOMÍNGUEZ NÚMERO 825, COLONIA LINDA VISTA, CÓDIGO POSTAL 26260; ESQUINA CON BOULEVARD EMILIO MENDOZA CISNEROS	X			
ACUÑA	10	URBANA	716	713	URBANA	CONTIGUA 19	ESCUELA PRIMARIA VENUSTIANO CARRANZA; CALLE JOSEFA ORTÍZ DE DOMÍNGUEZ NÚMERO 825, COLONIA LINDA VISTA, CÓDIGO POSTAL 26260; ESQUINA CON BOULEVARD EMILIO MENDOZA CISNEROS	X			
ACUÑA	11	URBANA	649	647	URBANA	BASICA	JARDÍN DE NIÑOS CONSTITUYENTES DE QUERÉTARO; CALLE PABLO SIDAR NÚMERO 590, COLONIA AEROPUERTO, CÓDIGO POSTAL 26230; ENTRE CALLE CARLOS A. ROVIROSA Y CALLE CLUB INTERAC	X			
ACUÑA	11	URBANA	612	610	URBANA	CONTIGUA 1	JARDÍN DE NIÑOS CONSTITUYENTES DE QUERÉTARO; CALLE PABLO SIDAR NÚMERO 590, COLONIA AEROPUERTO, CÓDIGO POSTAL 26230; ENTRE CALLE CARLOS A. ROVIROSA Y CALLE CLUB INTERAC	X			
ACUÑA	11	URBANA	611	610	URBANA	CONTIGUA 2	JARDÍN DE NIÑOS CONSTITUYENTES DE QUERÉTARO; CALLE PABLO SIDAR NÚMERO 590, COLONIA AEROPUERTO, CÓDIGO POSTAL 26230; ENTRE CALLE CARLOS A. ROVIROSA Y CALLE CLUB INTERAC	X			
ACUÑA	11	URBANA	611	610	URBANA	CONTIGUA 3	JARDÍN DE NIÑOS CONSTITUYENTES DE QUERÉTARO; CALLE PABLO SIDAR NÚMERO 590, COLONIA AEROPUERTO, CÓDIGO POSTAL 26230; ENTRE CALLE CARLOS A. ROVIROSA Y CALLE CLUB INTERAC	X			

[Handwritten signature]

[Handwritten signature]

[Handwritten signature]

[Handwritten signature]

[Handwritten signature]

[Handwritten signature]

[Handwritten signature]

[Handwritten signature]

[Handwritten signature]

[Handwritten signature]

[Handwritten signature]

Municipio	No. de sección-	Tipo de sección	Padrón electoral+	Lista nominal+	Casilla	Tipo de casilla	Ubicación, domicilio y referencia	Tipo de domicilio*			
								E.	O.P.	L.P.	P.
ACUÑA	12	URBANA	626	624	URBANA	BASICA	PLAZA PÚBLICA; CALLE CLUB OSOS SIN NÚMERO, COLONIA MUNICIPIO LIBRE, CÓDIGO POSTAL 26235; ENTRE CALLE SIN NOMBRE Y CALLE CACHORROS			X	
ACUÑA	12	URBANA	626	624	URBANA	CONTIGUA 1	PLAZA PÚBLICA; CALLE CLUB OSOS SIN NÚMERO, COLONIA MUNICIPIO LIBRE, CÓDIGO POSTAL 26235; ENTRE CALLE SIN NOMBRE Y CALLE CACHORROS			X	
ACUÑA	12	URBANA	626	624	URBANA	CONTIGUA 2	PLAZA PÚBLICA; CALLE CLUB OSOS SIN NÚMERO, COLONIA MUNICIPIO LIBRE, CÓDIGO POSTAL 26235; ENTRE CALLE SIN NOMBRE Y CALLE CACHORROS			X	
ACUÑA	12	URBANA	626	624	URBANA	CONTIGUA 3	PLAZA PÚBLICA; CALLE CLUB OSOS SIN NÚMERO, COLONIA MUNICIPIO LIBRE, CÓDIGO POSTAL 26235; ENTRE CALLE SIN NOMBRE Y CALLE CACHORROS			X	
ACUÑA	12	URBANA	625	624	URBANA	CONTIGUA 4	PLAZA PÚBLICA; CALLE CLUB OSOS SIN NÚMERO, COLONIA MUNICIPIO LIBRE, CÓDIGO POSTAL 26235; ENTRE CALLE SIN NOMBRE Y CALLE CACHORROS			X	
ACUÑA	13	URBANA	442	440	URBANA	BASICA	ESCUELA PRIMARIA MUNICIPAL AURELIA SÁNCHEZ DE RAMÓN; CALLE MANUEL ACUÑA NÚMERO 600, COLONIA BENITO JUÁREZ, CÓDIGO POSTAL 26215; ENTRE CALLE 16 DE SEPTIEMBRE Y CALLE CAPITÁN LEAL	X			
ACUÑA	14	URBANA	401	399	URBANA	BASICA	ESCUELA PRIMARIA INDEPENDENCIA; CALLE CAPITÁN LEAL NÚMERO 510, COLONIA BENITO JUÁREZ, CÓDIGO POSTAL 26215; ENTRE CALLE 5 DE MAYO Y CALLE IGNACIO ALLENDE	X			
ACUÑA	14	URBANA	400	399	URBANA	CONTIGUA 1	ESCUELA PRIMARIA INDEPENDENCIA; CALLE CAPITÁN LEAL NÚMERO 510, COLONIA BENITO JUÁREZ, CÓDIGO POSTAL 26215; ENTRE CALLE 5 DE MAYO Y CALLE IGNACIO ALLENDE	X			
ACUÑA	15	URBANA	747	744	URBANA	BASICA	CASA DEL SEÑOR PEDRO ÁVILA MORALES; CALLE VICTORIA NÚMERO 620, COLONIA CENTRO, CÓDIGO POSTAL 26200; ENTRE CALLE DOCTOR COSS Y CALLE DE LA FUENTE				X
ACUÑA	16	URBANA	430	429	URBANA	BASICA	PLAZA PÚBLICA BENJAMÍN CANALES; BOULEVARD VICENTE GUERRERO SIN NÚMERO, COLONIA CENTRO, CÓDIGO POSTAL 26200; ENTRE CALLE VICTORIA Y CALLE PRIVADA COMERCIAL GONZÁLEZ			X	
ACUÑA	16	URBANA	429	429	URBANA	CONTIGUA 1	PLAZA PÚBLICA BENJAMÍN CANALES; BOULEVARD VICENTE GUERRERO SIN NÚMERO, COLONIA CENTRO, CÓDIGO POSTAL 26200; ENTRE CALLE VICTORIA Y CALLE PRIVADA COMERCIAL GONZÁLEZ			X	

[Handwritten signature]

Clase Present

Clase

[Handwritten signature]

[Handwritten signature]

[Handwritten signature]

[Handwritten signature]

[Handwritten signature]

[Handwritten signature]

Lorena Esquivel

Municipio	No. de sección-	Tipo de sección	Padrón electoral+	Lista nominal+	Casilla	Tipo de casilla	Ubicación, domicilio y referencia	Tipo de domicilio*				
								E.	O.P.	L.P.	P.	
ACUÑA	17	URBANA	407	406	URBANA	BASICA	ESCUELA PRIMARIA COAHUILA; CALLE MANUEL ACUÑA NÚMERO 110 NORTE, COLONIA CENTRO, CÓDIGO POSTAL 26200; ESQUINA CON CALLE HIDALGO	X				
ACUÑA	17	URBANA	407	406	URBANA	CONTIGUA 1	ESCUELA PRIMARIA COAHUILA; CALLE MANUEL ACUÑA NÚMERO 110 NORTE, COLONIA CENTRO, CÓDIGO POSTAL 26200; ESQUINA CON CALLE HIDALGO	X				
ACUÑA	17	URBANA	0	0	URBANA	ESPECIAL 1	ESCUELA PRIMARIA COAHUILA; CALLE MANUEL ACUÑA NÚMERO 110 NORTE, COLONIA CENTRO, CÓDIGO POSTAL 26200; ESQUINA CON CALLE HIDALGO	X				
ACUÑA	18	URBANA	577	575	URBANA	BASICA	ESCUELA PRIMARIA REVOLUCIÓN; CALLE PARRAS NÚMERO 1600, COLONIA FRANCISCO I. MADERO, CÓDIGO POSTAL 26250; ENTRE CALLE PIEDRAS NEGRAS Y CALLE SALTILLO	X				
ACUÑA	18	URBANA	576	574	URBANA	CONTIGUA 1	ESCUELA PRIMARIA REVOLUCIÓN; CALLE PARRAS NÚMERO 1600, COLONIA FRANCISCO I. MADERO, CÓDIGO POSTAL 26250; ENTRE CALLE PIEDRAS NEGRAS Y CALLE SALTILLO	X				
ACUÑA	18	URBANA	576	574	URBANA	CONTIGUA 2	ESCUELA PRIMARIA REVOLUCIÓN; CALLE PARRAS NÚMERO 1600, COLONIA FRANCISCO I. MADERO, CÓDIGO POSTAL 26250; ENTRE CALLE PIEDRAS NEGRAS Y CALLE SALTILLO	X				
ACUÑA	19	URBANA	700	698	URBANA	BASICA	ESCUELA SECUNDARIA GENERAL NÚMERO 3 ANTONIO GUTIÉRREZ; LIBRAMIENTO PONIENTE JOSÉ DE LAS FUENTES RODRÍGUEZ NÚMERO 2220, COLONIA FRANCISCO I. MADERO, CÓDIGO POSTAL 26250; ENTRE CALLE MONCLOVA Y CALLE GIRASOL	X				
ACUÑA	19	URBANA	700	698	URBANA	CONTIGUA 1	ESCUELA SECUNDARIA GENERAL NÚMERO 3 ANTONIO GUTIÉRREZ; LIBRAMIENTO PONIENTE JOSÉ DE LAS FUENTES RODRÍGUEZ NÚMERO 2220, COLONIA FRANCISCO I. MADERO, CÓDIGO POSTAL 26250; ENTRE CALLE MONCLOVA Y CALLE GIRASOL	X				
ACUÑA	19	URBANA	700	698	URBANA	CONTIGUA 2	ESCUELA SECUNDARIA GENERAL NÚMERO 3 ANTONIO GUTIÉRREZ; LIBRAMIENTO PONIENTE JOSÉ DE LAS FUENTES RODRÍGUEZ NÚMERO 2220, COLONIA FRANCISCO I. MADERO, CÓDIGO POSTAL 26250; ENTRE CALLE MONCLOVA Y CALLE GIRASOL	X				
ACUÑA	19	URBANA	700	697	URBANA	CONTIGUA 3	ESCUELA SECUNDARIA GENERAL NÚMERO 3 ANTONIO GUTIÉRREZ; LIBRAMIENTO PONIENTE JOSÉ DE LAS FUENTES RODRÍGUEZ NÚMERO 2220, COLONIA FRANCISCO I. MADERO, CÓDIGO POSTAL 26250; ENTRE CALLE MONCLOVA Y CALLE GIRASOL	X				
ACUÑA	19	URBANA	699	697	URBANA	CONTIGUA 4	ESCUELA SECUNDARIA GENERAL NÚMERO 3 ANTONIO GUTIÉRREZ; LIBRAMIENTO PONIENTE JOSÉ DE LAS FUENTES RODRÍGUEZ NÚMERO 2220, COLONIA FRANCISCO I. MADERO, CÓDIGO POSTAL 26250; ENTRE CALLE MONCLOVA Y CALLE GIRASOL	X				

Municipio	No. de sección-	Tipo de sección	Padrón electoral+	Lista nominal+	Casilla	Tipo de casilla	Ubicación, domicilio y referencia	Tipo de domicilio*			
								E.	O.P.	L.P.	P.
ACUÑA	19	URBANA	699	697	URBANA	CONTIGUA 5	ESCUELA SECUNDARIA GENERAL NÚMERO 3 ANTONIO GUTIÉRREZ; LIBRAMIENTO PONIENTE JOSÉ DE LAS FUENTES RODRÍGUEZ NÚMERO 2220, COLONIA FRANCISCO I. MADERO, CÓDIGO POSTAL 26250; ENTRE CALLE MONCLOVA Y CALLE GIRASOL	X			
ACUÑA	19	URBANA	699	697	URBANA	CONTIGUA 6	ESCUELA SECUNDARIA GENERAL NÚMERO 3 ANTONIO GUTIÉRREZ; LIBRAMIENTO PONIENTE JOSÉ DE LAS FUENTES RODRÍGUEZ NÚMERO 2220, COLONIA FRANCISCO I. MADERO, CÓDIGO POSTAL 26250; ENTRE CALLE MONCLOVA Y CALLE GIRASOL	X			
ACUÑA	19	URBANA	699	697	URBANA	CONTIGUA 7	ESCUELA SECUNDARIA GENERAL NÚMERO 3 ANTONIO GUTIÉRREZ; LIBRAMIENTO PONIENTE JOSÉ DE LAS FUENTES RODRÍGUEZ NÚMERO 2220, COLONIA FRANCISCO I. MADERO, CÓDIGO POSTAL 26250; ENTRE CALLE MONCLOVA Y CALLE GIRASOL	X			
ACUÑA	19	URBANA	699	697	URBANA	CONTIGUA 8	ESCUELA SECUNDARIA GENERAL NÚMERO 3 ANTONIO GUTIÉRREZ; LIBRAMIENTO PONIENTE JOSÉ DE LAS FUENTES RODRÍGUEZ NÚMERO 2220, COLONIA FRANCISCO I. MADERO, CÓDIGO POSTAL 26250; ENTRE CALLE MONCLOVA Y CALLE GIRASOL	X			
ACUÑA	19	URBANA	699	697	URBANA	CONTIGUA 9	ESCUELA SECUNDARIA GENERAL NÚMERO 3 ANTONIO GUTIÉRREZ; LIBRAMIENTO PONIENTE JOSÉ DE LAS FUENTES RODRÍGUEZ NÚMERO 2220, COLONIA FRANCISCO I. MADERO, CÓDIGO POSTAL 26250; ENTRE CALLE MONCLOVA Y CALLE GIRASOL	X			
ACUÑA	19	URBANA	699	697	URBANA	CONTIGUA 10	ESCUELA SECUNDARIA GENERAL NÚMERO 3 ANTONIO GUTIÉRREZ; LIBRAMIENTO PONIENTE JOSÉ DE LAS FUENTES RODRÍGUEZ NÚMERO 2220, COLONIA FRANCISCO I. MADERO, CÓDIGO POSTAL 26250; ENTRE CALLE MONCLOVA Y CALLE GIRASOL	X			
ACUÑA	19	URBANA	699	697	URBANA	CONTIGUA 11	ESCUELA SECUNDARIA GENERAL NÚMERO 3 ANTONIO GUTIÉRREZ; LIBRAMIENTO PONIENTE JOSÉ DE LAS FUENTES RODRÍGUEZ NÚMERO 2220, COLONIA FRANCISCO I. MADERO, CÓDIGO POSTAL 26250; ENTRE CALLE MONCLOVA Y CALLE GIRASOL	X			
ACUÑA	19	URBANA	699	697	URBANA	CONTIGUA 12	ESCUELA SECUNDARIA GENERAL NÚMERO 3 ANTONIO GUTIÉRREZ; LIBRAMIENTO PONIENTE JOSÉ DE LAS FUENTES RODRÍGUEZ NÚMERO 2220, COLONIA FRANCISCO I. MADERO, CÓDIGO POSTAL 26250; ENTRE CALLE MONCLOVA Y CALLE GIRASOL	X			
ACUÑA	19	URBANA	699	697	URBANA	CONTIGUA 13	ESCUELA SECUNDARIA GENERAL NÚMERO 3 ANTONIO GUTIÉRREZ; LIBRAMIENTO PONIENTE JOSÉ DE LAS FUENTES RODRÍGUEZ NÚMERO 2220, COLONIA FRANCISCO I. MADERO, CÓDIGO POSTAL 26250; ENTRE CALLE MONCLOVA Y CALLE GIRASOL	X			
ACUÑA	20	URBANA	465	463	URBANA	BASICA	ESCUELA PRIMARIA FEDERAL VALERIANO VALDEZ; CALLE BELISARIO DOMÍNGUEZ NÚMERO 570 SUR, COLONIA 28 DE JUNIO, CÓDIGO POSTAL 26250; ENTRE CALLE RAYÓN Y CALLE SIN NOMBRE	X			
ACUÑA	20	URBANA	465	463	URBANA	CONTIGUA 1	ESCUELA PRIMARIA FEDERAL VALERIANO VALDEZ; CALLE BELISARIO DOMÍNGUEZ NÚMERO 570 SUR, COLONIA 28 DE JUNIO, CÓDIGO POSTAL 26250; ENTRE CALLE RAYÓN Y CALLE SIN NOMBRE	X			

[Handwritten signature]

[Large handwritten signature]

[Handwritten signature]

[Handwritten signature]

[Handwritten signature]

[Handwritten signature]

[Handwritten signature]

[Handwritten signature]

[Handwritten signature]

[Handwritten signature]

Larrea Esquivel

Municipio	No. de sección-	Tipo de sección	Padrón electoral+	Lista nominal+	Casilla	Tipo de casilla	Ubicación, domicilio y referencia	Tipo de domicilio*			
								E.	O.P.	L.P.	P.
ACUÑA	21	URBANA	536	534	URBANA	BASICA	ESCUELA PRIMARIA GENERAL FRANCISCO I. MADERO; CALLE AQUILES SERDÁN NÚMERO 1012, COLONIA 28 DE JUNIO, CÓDIGO POSTAL 26250; ENTRE CALLE GENERAL CEPEDA Y CALLE ITURBIDE	X			
ACUÑA	21	URBANA	535	534	URBANA	CONTIGUA 1	ESCUELA PRIMARIA GENERAL FRANCISCO I. MADERO; CALLE AQUILES SERDÁN NÚMERO 1012, COLONIA 28 DE JUNIO, CÓDIGO POSTAL 26250; ENTRE CALLE GENERAL CEPEDA Y CALLE ITURBIDE	X			
ACUÑA	22	URBANA	390	386	URBANA	BASICA	ESCUELA SECUNDARIA NÚMERO 1, 26 DE JUNIO; CALLE JUSTO SIERRA NÚMERO 706, COLONIA CENTRO, CÓDIGO POSTAL 26200; ESQUINA CON CALLE RAYÓN	X			
ACUÑA	22	URBANA	389	386	URBANA	CONTIGUA 1	ESCUELA SECUNDARIA NÚMERO 1, 26 DE JUNIO; CALLE JUSTO SIERRA NÚMERO 706, COLONIA CENTRO, CÓDIGO POSTAL 26200; ESQUINA CON CALLE RAYÓN	X			
ACUÑA	23	URBANA	548	545	URBANA	BASICA	INSTITUTO BILINGÜE EL ROBLE; CALLE ALLENDE NÚMERO 910, COLONIA CENTRO, CÓDIGO POSTAL 26200; ENTRE CALLE VILLALDAMA Y CALLE GENERAL CEPEDA	X			
ACUÑA	24	URBANA	611	609	URBANA	BASICA	ESCUELA PRIMARIA MUNICIPAL ARTURO PEÑA; CALLE VICENTE GUERRERO NÚMERO 850 SUR, COLONIA CENTRO, CÓDIGO POSTAL 26200; ENTRE CALLE RAMOS ARIZPE Y VILLALDAMA	X			
ACUÑA	25	URBANA	618	614	URBANA	BASICA	ESCUELA PRIMARIA 5 DE MAYO; CALLE NICOLÁS BRAVO SIN NÚMERO, COLONIA CENTRO, CÓDIGO POSTAL 26200; ENTRE CALLE REFORMA Y CALLE RAMOS ARIZPE	X			
ACUÑA	25	URBANA	617	613	URBANA	CONTIGUA 1	ESCUELA PRIMARIA 5 DE MAYO; CALLE NICOLÁS BRAVO SIN NÚMERO, COLONIA CENTRO, CÓDIGO POSTAL 26200; ENTRE CALLE REFORMA Y CALLE RAMOS ARIZPE	X			
ACUÑA	25	URBANA	0	0	URBANA	ESPECIAL 1	ESCUELA PRIMARIA 5 DE MAYO; CALLE NICOLÁS BRAVO SIN NÚMERO, COLONIA CENTRO, CÓDIGO POSTAL 26200; ENTRE CALLE REFORMA Y CALLE RAMOS ARIZPE	X			
ACUÑA	26	URBANA	744	739	URBANA	BASICA	JARDÍN DE NIÑOS FEDERAL EDELMIRA MAYAGOITIA; CALLE LAS MORAS NÚMERO 130, FRACCIONAMIENTO LAS ALAMEDAS, CÓDIGO POSTAL 26299; ENTRE CALLE COLEGIO MILITAR Y CALLE GENERAL JAIME QUIÑONES	X			
ACUÑA	27	URBANA	422	420	URBANA	BASICA	JARDÍN DE NIÑOS ARABELA PEÑA DE FLORES; CALLE MANUEL ACUÑA NÚMERO 1550, COLONIA EL PORVENIR, CÓDIGO POSTAL 26279; ESQUINA CON CALLE ANTONIO PLAZA	X			

[Handwritten signature]

[Handwritten signature]

[Handwritten signature]

[Handwritten signature]

[Handwritten signature]

[Handwritten signature]

[Handwritten signature]


[Handwritten signature]


[Handwritten signature]

[Handwritten signature]

Municipio	No. de sección-	Tipo de sección	Padrón electoral+	Lista nominal+	Casilla	Tipo de casilla	Ubicación, domicilio y referencia	Tipo de domicilio*				
								E.	O.P.	L.P.	P.	
ACUÑA	27	URBANA	421	420	URBANA	CONTIGUA 1	JARDÍN DE NIÑOS ARABELA PEÑA DE FLORES; CALLE MANUEL ACUÑA NÚMERO 1550, COLONIA EL PORVENIR, CÓDIGO POSTAL 26279; ESQUINA CON CALLE ANTONIO PLAZA	X				
ACUÑA	28	URBANA	672	670	URBANA	BASICA	JARDÍN DE NIÑOS MARÍA DEL CARMEN SERDÁN ALATRISTE; CALLE TRECE NÚMERO 510, COLONIA GÁMEZ SUMARÁN, CÓDIGO POSTAL 26288; ENTRE CALLE ANTONIO PLAZA E IGNACIO MANUEL ALTAMIRANO	X				
ACUÑA	28	URBANA	671	669	URBANA	CONTIGUA 1	JARDÍN DE NIÑOS MARÍA DEL CARMEN SERDÁN ALATRISTE; CALLE TRECE NÚMERO 510, COLONIA GÁMEZ SUMARÁN, CÓDIGO POSTAL 26288; ENTRE CALLE ANTONIO PLAZA E IGNACIO MANUEL ALTAMIRANO	X				
ACUÑA	29	URBANA	568	565	URBANA	BASICA	ESCUELA PRIMARIA FEDERAL JULIA TAPIA DE FLORES; CALLE UNO NÚMERO 600, PRIMERO DE MAYO, CÓDIGO POSTAL 26250; ENTRE CALLE ANTONIO PLAZA Y CALLE BELLAVISTA	X				
ACUÑA	29	URBANA	568	564	URBANA	CONTIGUA 1	ESCUELA PRIMARIA FEDERAL JULIA TAPIA DE FLORES; CALLE UNO NÚMERO 600, PRIMERO DE MAYO, CÓDIGO POSTAL 26250; ENTRE CALLE ANTONIO PLAZA Y CALLE BELLAVISTA	X				
ACUÑA	29	URBANA	567	564	URBANA	CONTIGUA 2	ESCUELA PRIMARIA FEDERAL JULIA TAPIA DE FLORES; CALLE UNO NÚMERO 600, PRIMERO DE MAYO, CÓDIGO POSTAL 26250; ENTRE CALLE ANTONIO PLAZA Y CALLE BELLAVISTA	X				
ACUÑA	30	URBANA	638	636	URBANA	BASICA	INSTITUTO DE EDUCACIÓN Y FORMACIÓN INTEGRAL GÉNESIS; CALLE AMADO GUTIÉRREZ NÚMERO 295, COLONIA SAN ANDRÉS, CÓDIGO POSTAL 26260; ENTRE CALLE MARIANO MATAMOROS Y CALLE APOLONIO M. AVILES	X				
ACUÑA	30	URBANA	637	635	URBANA	CONTIGUA 1	INSTITUTO DE EDUCACIÓN Y FORMACIÓN INTEGRAL GÉNESIS; CALLE AMADO GUTIÉRREZ NÚMERO 295, COLONIA SAN ANDRÉS, CÓDIGO POSTAL 26260; ENTRE CALLE MARIANO MATAMOROS Y CALLE APOLONIO M. AVILES	X				
ACUÑA	31	URBANA	706	703	URBANA	BASICA	COLEGIO NACIONAL DE EDUCACIÓN PROFESIONAL DEL ESTADO DE COAHUILA; CALLE SEGURO SOCIAL SIN NÚMERO, FRACCIONAMIENTO YUNNUEN, CÓDIGO POSTAL 26260; ESQUINA CON CALLE GENERAL NICOLÁS BRAVO	X				
ACUÑA	31	URBANA	706	703	URBANA	CONTIGUA 1	COLEGIO NACIONAL DE EDUCACIÓN PROFESIONAL DEL ESTADO DE COAHUILA; CALLE SEGURO SOCIAL SIN NÚMERO, FRACCIONAMIENTO YUNNUEN, CÓDIGO POSTAL 26260; ESQUINA CON CALLE GENERAL NICOLÁS BRAVO	X				
ACUÑA	31	URBANA	706	703	URBANA	CONTIGUA 2	COLEGIO NACIONAL DE EDUCACIÓN PROFESIONAL DEL ESTADO DE COAHUILA; CALLE SEGURO SOCIAL SIN NÚMERO, FRACCIONAMIENTO YUNNUEN, CÓDIGO POSTAL 26260; ESQUINA CON CALLE GENERAL NICOLÁS BRAVO	X				



Municipio	No. de sección-	Tipo de sección	Padrón electoral+	Lista nominal+	Casilla	Tipo de casilla	Ubicación, domicilio y referencia	Tipo de domicilio*				
								E.	O.P.	L.P.	P.	
ACUÑA	31	URBANA	706	703	URBANA	CONTIGUA 3	COLEGIO NACIONAL DE EDUCACIÓN PROFESIONAL DEL ESTADO DE COAHUILA; CALLE SEGURO SOCIAL SIN NÚMERO, FRACCIONAMIENTO YUNNUEN, CÓDIGO POSTAL 26260; ESQUINA CON CALLE GENERAL NICOLÁS BRAVO	X				
ACUÑA	31	URBANA	706	703	URBANA	CONTIGUA 4	COLEGIO NACIONAL DE EDUCACIÓN PROFESIONAL DEL ESTADO DE COAHUILA; CALLE SEGURO SOCIAL SIN NÚMERO, FRACCIONAMIENTO YUNNUEN, CÓDIGO POSTAL 26260; ESQUINA CON CALLE GENERAL NICOLÁS BRAVO	X				
ACUÑA	31	URBANA	706	703	URBANA	CONTIGUA 5	COLEGIO NACIONAL DE EDUCACIÓN PROFESIONAL DEL ESTADO DE COAHUILA; CALLE SEGURO SOCIAL SIN NÚMERO, FRACCIONAMIENTO YUNNUEN, CÓDIGO POSTAL 26260; ESQUINA CON CALLE GENERAL NICOLÁS BRAVO	X				
ACUÑA	31	URBANA	705	702	URBANA	CONTIGUA 6	COLEGIO NACIONAL DE EDUCACIÓN PROFESIONAL DEL ESTADO DE COAHUILA; CALLE SEGURO SOCIAL SIN NÚMERO, FRACCIONAMIENTO YUNNUEN, CÓDIGO POSTAL 26260; ESQUINA CON CALLE GENERAL NICOLÁS BRAVO	X				
ACUÑA	31	URBANA	705	702	URBANA	CONTIGUA 7	COLEGIO NACIONAL DE EDUCACIÓN PROFESIONAL DEL ESTADO DE COAHUILA; CALLE SEGURO SOCIAL SIN NÚMERO, FRACCIONAMIENTO YUNNUEN, CÓDIGO POSTAL 26260; ESQUINA CON CALLE GENERAL NICOLÁS BRAVO	X				
ACUÑA	31	URBANA	705	702	URBANA	CONTIGUA 8	COLEGIO NACIONAL DE EDUCACIÓN PROFESIONAL DEL ESTADO DE COAHUILA; CALLE SEGURO SOCIAL SIN NÚMERO, FRACCIONAMIENTO YUNNUEN, CÓDIGO POSTAL 26260; ESQUINA CON CALLE GENERAL NICOLÁS BRAVO	X				
ACUÑA	32	URBANA	418	415	URBANA	BASICA	ESCUELA PRIMARIA CLUB DE LEONES ; CALLE BELISARIO DOMÍNGUEZ SIN NÚMERO, COLONIA EL PORVENIR, CÓDIGO POSTAL 26279; ENTRE CALLE AMADO NERVO Y CALLE HERÓICO COLEGIO MILITAR	X				
ACUÑA	32	URBANA	418	415	URBANA	CONTIGUA 1	ESCUELA PRIMARIA CLUB DE LEONES ; CALLE BELISARIO DOMÍNGUEZ SIN NÚMERO, COLONIA EL PORVENIR, CÓDIGO POSTAL 26279; ENTRE CALLE AMADO NERVO Y CALLE HERÓICO COLEGIO MILITAR	X				
ACUÑA	33	URBANA	684	682	URBANA	BASICA	ESCUELA PRIMARIA ETHEL VALDÉS MURIEL DE RAMÓN; CALLE LAGO DE CHAPALA NÚMERO 2000, FRACCIONAMIENTO SANTA TERESA, CÓDIGO POSTAL 26284; ESQUINA CON CALLE RÍO BRAVO	X				
ACUÑA	33	URBANA	684	681	URBANA	CONTIGUA 1	ESCUELA PRIMARIA ETHEL VALDÉS MURIEL DE RAMÓN; CALLE LAGO DE CHAPALA NÚMERO 2000, FRACCIONAMIENTO SANTA TERESA, CÓDIGO POSTAL 26284; ESQUINA CON CALLE RÍO BRAVO	X				
ACUÑA	33	URBANA	684	681	URBANA	CONTIGUA 2	ESCUELA PRIMARIA ETHEL VALDÉS MURIEL DE RAMÓN; CALLE LAGO DE CHAPALA NÚMERO 2000, FRACCIONAMIENTO SANTA TERESA, CÓDIGO POSTAL 26284; ESQUINA CON CALLE RÍO BRAVO	X				





Lorena Esquivel


Municipio	No. de sección-	Tipo de sección	Padrón electoral+	Lista nominal+	Casilla	Tipo de casilla	Ubicación, domicilio y referencia	Tipo de domicilio*			
								E.	O.P.	L.P.	P.
ACUÑA	33	URBANA	684	681	URBANA	CONTIGUA 3	ESCUELA PRIMARIA ETHEL VALDÉS MURIEL DE RAMÓN; CALLE LAGO DE CHAPALA NÚMERO 2000, FRACCIONAMIENTO SANTA TERESA, CÓDIGO POSTAL 26284; ESQUINA CON CALLE RÍO BRAVO	X			
ACUÑA	33	URBANA	684	681	URBANA	CONTIGUA 4	ESCUELA PRIMARIA ETHEL VALDÉS MURIEL DE RAMÓN; CALLE LAGO DE CHAPALA NÚMERO 2000, FRACCIONAMIENTO SANTA TERESA, CÓDIGO POSTAL 26284; ESQUINA CON CALLE RÍO BRAVO	X			
ACUÑA	33	URBANA	684	681	URBANA	CONTIGUA 5	ESCUELA PRIMARIA ETHEL VALDÉS MURIEL DE RAMÓN; CALLE LAGO DE CHAPALA NÚMERO 2000, FRACCIONAMIENTO SANTA TERESA, CÓDIGO POSTAL 26284; ESQUINA CON CALLE RÍO BRAVO	X			
ACUÑA	33	URBANA	684	681	URBANA	CONTIGUA 6	ESCUELA PRIMARIA ETHEL VALDÉS MURIEL DE RAMÓN; CALLE LAGO DE CHAPALA NÚMERO 2000, FRACCIONAMIENTO SANTA TERESA, CÓDIGO POSTAL 26284; ESQUINA CON CALLE RÍO BRAVO	X			
ACUÑA	33	URBANA	684	681	URBANA	CONTIGUA 7	ESCUELA PRIMARIA ETHEL VALDÉS MURIEL DE RAMÓN; CALLE LAGO DE CHAPALA NÚMERO 2000, FRACCIONAMIENTO SANTA TERESA, CÓDIGO POSTAL 26284; ESQUINA CON CALLE RÍO BRAVO	X			
ACUÑA	33	URBANA	683	681	URBANA	CONTIGUA 8	ESCUELA PRIMARIA ETHEL VALDÉS MURIEL DE RAMÓN; CALLE LAGO DE CHAPALA NÚMERO 2000, FRACCIONAMIENTO SANTA TERESA, CÓDIGO POSTAL 26284; ESQUINA CON CALLE RÍO BRAVO	X			
ACUÑA	34	URBANA	714	711	URBANA	BASICA	ESCUELA PRIMARIA GENERAL IGNACIO ZARAGOZA; CALLE SANTOS DEGOLLADO NÚMERO 455 PONIENTE, COLONIA LÁZARO CÁRDENAS, CÓDIGO POSTAL 26289; ENTRE CALLE NÚMERO 2 Y CALLE NÚMERO 3	X			
ACUÑA	34	URBANA	714	711	URBANA	CONTIGUA 1	ESCUELA PRIMARIA GENERAL IGNACIO ZARAGOZA; CALLE SANTOS DEGOLLADO NÚMERO 455 PONIENTE, COLONIA LÁZARO CÁRDENAS, CÓDIGO POSTAL 26289; ENTRE CALLE NÚMERO 2 Y CALLE NÚMERO 3	X			
ACUÑA	34	URBANA	714	711	URBANA	CONTIGUA 2	ESCUELA PRIMARIA GENERAL IGNACIO ZARAGOZA; CALLE SANTOS DEGOLLADO NÚMERO 455 PONIENTE, COLONIA LÁZARO CÁRDENAS, CÓDIGO POSTAL 26289; ENTRE CALLE NÚMERO 2 Y CALLE NÚMERO 3	X			
ACUÑA	34	URBANA	714	710	URBANA	CONTIGUA 3	ESCUELA PRIMARIA GENERAL IGNACIO ZARAGOZA; CALLE SANTOS DEGOLLADO NÚMERO 455 PONIENTE, COLONIA LÁZARO CÁRDENAS, CÓDIGO POSTAL 26289; ENTRE CALLE NÚMERO 2 Y CALLE NÚMERO 3	X			
ACUÑA	34	URBANA	714	710	URBANA	CONTIGUA 4	ESCUELA PRIMARIA GENERAL IGNACIO ZARAGOZA; CALLE SANTOS DEGOLLADO NÚMERO 455 PONIENTE, COLONIA LÁZARO CÁRDENAS, CÓDIGO POSTAL 26289; ENTRE CALLE NÚMERO 2 Y CALLE NÚMERO 3	X			








Laura Esquivel



Municipio	No. de sección-	Tipo de sección	Padrón electoral+	Lista nominal+	Casilla	Tipo de casilla	Ubicación, domicilio y referencia	Tipo de domicilio*				
								E.	O.P.	L.P.	P.	
ACUÑA	34	URBANA	714	710	URBANA	CONTIGUA 5	ESCUELA PRIMARIA GENERAL IGNACIO ZARAGOZA; CALLE SANTOS DEGOLLADO NÚMERO 455 PONIENTE, COLONIA LÁZARO CÁRDENAS, CÓDIGO POSTAL 26289; ENTRE CALLE NÚMERO 2 Y CALLE NÚMERO 3	X				
ACUÑA	35	URBANA	727	725	URBANA	BASICA	ESCUELA PRIMARIA MUNICIPAL PROFESORA MA. BRAULIA GARCÍA MORALES; CALLE CINCO DE MAYO NÚMERO 3725, COLONIA EVARISTO PÉREZ ARREOLA, CÓDIGO POSTAL 26279; ESQUINA CON CALLE MIGUEL HIDALGO	X				
ACUÑA	35	URBANA	727	725	URBANA	CONTIGUA 1	ESCUELA PRIMARIA MUNICIPAL PROFESORA MA. BRAULIA GARCÍA MORALES; CALLE CINCO DE MAYO NÚMERO 3725, COLONIA EVARISTO PÉREZ ARREOLA, CÓDIGO POSTAL 26279; ESQUINA CON CALLE MIGUEL HIDALGO	X				
ACUÑA	35	URBANA	727	725	URBANA	CONTIGUA 2	ESCUELA PRIMARIA MUNICIPAL PROFESORA MA. BRAULIA GARCÍA MORALES; CALLE CINCO DE MAYO NÚMERO 3725, COLONIA EVARISTO PÉREZ ARREOLA, CÓDIGO POSTAL 26279; ESQUINA CON CALLE MIGUEL HIDALGO	X				
ACUÑA	35	URBANA	727	724	URBANA	CONTIGUA 3	ESCUELA PRIMARIA MUNICIPAL PROFESORA MA. BRAULIA GARCÍA MORALES; CALLE CINCO DE MAYO NÚMERO 3725, COLONIA EVARISTO PÉREZ ARREOLA, CÓDIGO POSTAL 26279; ESQUINA CON CALLE MIGUEL HIDALGO	X				
ACUÑA	35	URBANA	727	724	URBANA	CONTIGUA 4	ESCUELA PRIMARIA MUNICIPAL PROFESORA MA. BRAULIA GARCÍA MORALES; CALLE CINCO DE MAYO NÚMERO 3725, COLONIA EVARISTO PÉREZ ARREOLA, CÓDIGO POSTAL 26279; ESQUINA CON CALLE MIGUEL HIDALGO	X				
ACUÑA	35	URBANA	726	724	URBANA	CONTIGUA 5	ESCUELA PRIMARIA MUNICIPAL PROFESORA MA. BRAULIA GARCÍA MORALES; CALLE CINCO DE MAYO NÚMERO 3725, COLONIA EVARISTO PÉREZ ARREOLA, CÓDIGO POSTAL 26279; ESQUINA CON CALLE MIGUEL HIDALGO	X				
ACUÑA	36	URBANA	694	694	URBANA	BASICA	ESCUELA PRIMARIA ANSELMA VITELA DEL BOSQUE; CALLE HEROICO COLEGIO MILITAR NÚMERO 1020, COLONIA SAN ANDRÉS, CÓDIGO POSTAL 26260; ENTRE CALLE BENITO JUÁREZ Y CALLE IGNACIO ALLENDE	X				
ACUÑA	36	URBANA	694	693	URBANA	CONTIGUA 1	ESCUELA PRIMARIA ANSELMA VITELA DEL BOSQUE; CALLE HEROICO COLEGIO MILITAR NÚMERO 1020, COLONIA SAN ANDRÉS, CÓDIGO POSTAL 26260; ENTRE CALLE BENITO JUÁREZ Y CALLE IGNACIO ALLENDE	X				
ACUÑA	37	URBANA	584	583	URBANA	BASICA	ESCUELA SECUNDARIA TÉCNICA DEL ESTADO LUIS DONALDO COLOSIO MURRIETA; CALLE PROLONGACIÓN MICHOCÁN SIN NÚMERO, COLONIA LÁZARO CÁRDENAS, CÓDIGO POSTAL 26289; ESQUINA CON CALLE LUCIO CABAÑAS AGUAYO	X				
ACUÑA	37	URBANA	584	582	URBANA	CONTIGUA 1	ESCUELA SECUNDARIA TÉCNICA DEL ESTADO LUIS DONALDO COLOSIO MURRIETA; CALLE PROLONGACIÓN MICHOCÁN SIN NÚMERO, COLONIA LÁZARO CÁRDENAS, CÓDIGO POSTAL 26289; ESQUINA CON CALLE LUCIO CABAÑAS AGUAYO	X				

Municipio	No. de sección-	Tipo de sección	Padrón electoral+	Lista nominal+	Casilla	Tipo de casilla	Ubicación, domicilio y referencia	Tipo de domicilio*			
								E.	O.P.	L.P.	P.
ACUÑA	41	NO URBANA	653	648	NO URBANA	BASICA	UNIDAD DE ESPECIALIDADES MÉDICAS; AVENIDA SUR PONIENTE SIN NÚMERO, FRACCIONAMIENTO ALTOS DE SANTA TERESA, CÓDIGO POSTAL 26284; ESQUINA CON CALLE ANTONIO RENTERÍA M.			X	
ACUÑA	41	NO URBANA	653	648	NO URBANA	CONTIGUA 1	UNIDAD DE ESPECIALIDADES MÉDICAS; AVENIDA SUR PONIENTE SIN NÚMERO, FRACCIONAMIENTO ALTOS DE SANTA TERESA, CÓDIGO POSTAL 26284; ESQUINA CON CALLE ANTONIO RENTERÍA M.			X	
ACUÑA	41	NO URBANA	652	648	NO URBANA	CONTIGUA 2	UNIDAD DE ESPECIALIDADES MÉDICAS; AVENIDA SUR PONIENTE SIN NÚMERO, FRACCIONAMIENTO ALTOS DE SANTA TERESA, CÓDIGO POSTAL 26284; ESQUINA CON CALLE ANTONIO RENTERÍA M.			X	
ACUÑA	41	NO URBANA	652	648	NO URBANA	CONTIGUA 3	UNIDAD DE ESPECIALIDADES MÉDICAS; AVENIDA SUR PONIENTE SIN NÚMERO, FRACCIONAMIENTO ALTOS DE SANTA TERESA, CÓDIGO POSTAL 26284; ESQUINA CON CALLE ANTONIO RENTERÍA M.			X	
ACUÑA	41	NO URBANA	652	648	NO URBANA	CONTIGUA 4	UNIDAD DE ESPECIALIDADES MÉDICAS; AVENIDA SUR PONIENTE SIN NÚMERO, FRACCIONAMIENTO ALTOS DE SANTA TERESA, CÓDIGO POSTAL 26284; ESQUINA CON CALLE ANTONIO RENTERÍA M.			X	
ACUÑA	41	NO URBANA	652	648	NO URBANA	CONTIGUA 5	UNIDAD DE ESPECIALIDADES MÉDICAS; AVENIDA SUR PONIENTE SIN NÚMERO, FRACCIONAMIENTO ALTOS DE SANTA TERESA, CÓDIGO POSTAL 26284; ESQUINA CON CALLE ANTONIO RENTERÍA M.			X	
ACUÑA	41	NO URBANA	652	648	NO URBANA	CONTIGUA 6	UNIDAD DE ESPECIALIDADES MÉDICAS; AVENIDA SUR PONIENTE SIN NÚMERO, FRACCIONAMIENTO ALTOS DE SANTA TERESA, CÓDIGO POSTAL 26284; ESQUINA CON CALLE ANTONIO RENTERÍA M.			X	
ACUÑA	41	NO URBANA	583	581	NO URBANA	EXTRAORDINARIA 1	ESCUELA MIGUEL HIDALGO; DOMICILIO CONOCIDO CARRETERA ACUÑA ZARAGOZA SIN NÚMERO, EJIDO CALLES, CÓDIGO POSTAL 26309; EJIDO CALLES	X			
ACUÑA	41	NO URBANA	582	580	NO URBANA	EXTRAORDINARIA 1 CONTIGUA 1	ESCUELA MIGUEL HIDALGO; DOMICILIO CONOCIDO CARRETERA ACUÑA ZARAGOZA SIN NÚMERO, EJIDO CALLES, CÓDIGO POSTAL 26309; EJIDO CALLES	X			
ALLENDE	42	URBANA	623	621	URBANA	BASICA	ESCUELA DE BACHILLEROS DOCTOR Y GENERAL JAIME LOZANO BENAVIDES; CALLE MELCHOR OCAMPO NÚMERO 1205, COLONIA CENTRO, CÓDIGO POSTAL 26530; ENTRE CALLE NOGUELAR Y CALLE LIBERTAD	X			
ALLENDE	42	URBANA	623	621	URBANA	CONTIGUA 1	ESCUELA DE BACHILLEROS DOCTOR Y GENERAL JAIME LOZANO BENAVIDES; CALLE MELCHOR OCAMPO NÚMERO 1205, COLONIA CENTRO, CÓDIGO POSTAL 26530; ENTRE CALLE NOGUELAR Y CALLE LIBERTAD	X			

[Handwritten signature]

[Handwritten mark]

[Large handwritten signature]

[Handwritten mark]

[Handwritten signature]

[Handwritten signature]

[Handwritten signature]

[Handwritten signature]

[Handwritten signature]

[Handwritten signature]

[Handwritten signature]

[Handwritten signature]

[Handwritten signature]

Laura Esquel

Municipio	No. de sección-	Tipo de sección	Padrón electoral+	Lista nominal+	Casilla	Tipo de casilla	Ubicación, domicilio y referencia	Tipo de domicilio*			
								E.	O.P.	L.P.	P.
ALLENDE	42	URBANA	623	621	URBANA	CONTIGUA 2	ESCUELA DE BACHILLERES DOCTOR Y GENERAL JAIME LOZANO BENAVIDES; CALLE MELCHOR OCAMPO NÚMERO 1205, COLONIA CENTRO, CÓDIGO POSTAL 26530; ENTRE CALLE NOGUELAR Y CALLE LIBERTAD	X			
ALLENDE	42	URBANA	622	621	URBANA	CONTIGUA 3	ESCUELA DE BACHILLERES DOCTOR Y GENERAL JAIME LOZANO BENAVIDES; CALLE MELCHOR OCAMPO NÚMERO 1205, COLONIA CENTRO, CÓDIGO POSTAL 26530; ENTRE CALLE NOGUELAR Y CALLE LIBERTAD	X			
ALLENDE	42	URBANA	0	0	URBANA	ESPECIAL 1	ESCUELA DE BACHILLERES DOCTOR Y GENERAL JAIME LOZANO BENAVIDES; CALLE MELCHOR OCAMPO NÚMERO 1205, COLONIA CENTRO, CÓDIGO POSTAL 26530; ENTRE CALLE NOGUELAR Y CALLE LIBERTAD	X			
ALLENDE	43	URBANA	505	504	URBANA	BASICA	ESCUELA SECUNDARIA GENERAL NÚMERO 1; CALLE DOCTOR EDUARDO W. BENAVIDES SIN NÚMERO, COLONIA CENTRO, CÓDIGO POSTAL 26530; ESQUINA CON CALLE MANUEL ACUÑA	X			
ALLENDE	43	URBANA	505	503	URBANA	CONTIGUA 1	ESCUELA SECUNDARIA GENERAL NÚMERO 1; CALLE DOCTOR EDUARDO W. BENAVIDES SIN NÚMERO, COLONIA CENTRO, CÓDIGO POSTAL 26530; ESQUINA CON CALLE MANUEL ACUÑA	X			
ALLENDE	43	URBANA	504	503	URBANA	CONTIGUA 2	ESCUELA SECUNDARIA GENERAL NÚMERO 1; CALLE DOCTOR EDUARDO W. BENAVIDES SIN NÚMERO, COLONIA CENTRO, CÓDIGO POSTAL 26530; ESQUINA CON CALLE MANUEL ACUÑA	X			
ALLENDE	44	URBANA	523	521	URBANA	BASICA	JARDÍN DE NIÑOS LEONA VICARIO; AVENIDA 5 DE FEBRERO NÚMERO 602 ORIENTE, COLONIA CENTRO, CÓDIGO POSTAL 26530; ENTRE CALLE ESCOBEDO Y CALLE CARRILLO PUERTO	X			
ALLENDE	44	URBANA	522	521	URBANA	CONTIGUA 1	JARDÍN DE NIÑOS LEONA VICARIO; AVENIDA 5 DE FEBRERO NÚMERO 602 ORIENTE, COLONIA CENTRO, CÓDIGO POSTAL 26530; ENTRE CALLE ESCOBEDO Y CALLE CARRILLO PUERTO	X			
ALLENDE	45	URBANA	730	727	URBANA	BASICA	ESCUELA PRIMARIA FEDERAL FUNDADORES DE ALLENDE; CALLE RAMOS ARIZPE NÚMERO 302 ORIENTE, COLONIA CENTRO, CÓDIGO POSTAL 26530; ENTRE CALLE MANUEL ACUÑA Y CALLE JUAN ANTONIO DE LA FUENTE	X			
ALLENDE	46	URBANA	412	410	URBANA	BASICA	ESCUELA PRIMARIA MUNICIPAL MIGUEL HIDALGO; CALLE JOSÉ MARÍA MORELOS NÚMERO 608 NORTE, COLONIA CENTRO, CÓDIGO POSTAL 26530; ENTRE CALLE 5 DE FEBRERO Y CALLE SIMÓN BOLÍVAR	X			
ALLENDE	46	URBANA	412	409	URBANA	CONTIGUA 1	ESCUELA PRIMARIA MUNICIPAL MIGUEL HIDALGO; CALLE JOSÉ MARÍA MORELOS NÚMERO 608 NORTE, COLONIA CENTRO, CÓDIGO POSTAL 26530; ENTRE CALLE 5 DE FEBRERO Y CALLE SIMÓN BOLÍVAR	X			

[Handwritten signature]

[Handwritten signature]

[Handwritten signature]

Lanier Esquel

[Handwritten signature]

[Handwritten signature]

[Handwritten signature]

[Handwritten signature]

[Handwritten signature]

[Handwritten signature]

[Handwritten signature]

Municipio	No. de sección-	Tipo de sección	Padrón electoral+	Lista nominal+	Casilla	Tipo de casilla	Ubicación, domicilio y referencia	Tipo de domicilio*			
								E.	O.P.	L.P.	P.
ALLENDE	47	URBANA	538	537	URBANA	BASICA	SISTEMA MUNICIPAL DE AGUAS Y SANEAMIENTO ALLENDE; CALLE ZARAGOZA NÚMERO 603 NORTE, COLONIA CENTRO, CÓDIGO POSTAL 26530; ENTRE CALLE IGNACIO MARTÍNEZ Y CALLE 5 DE MAYO		X		
ALLENDE	47	URBANA	538	537	URBANA	CONTIGUA 1	SISTEMA MUNICIPAL DE AGUAS Y SANEAMIENTO ALLENDE; CALLE ZARAGOZA NÚMERO 603 NORTE, COLONIA CENTRO, CÓDIGO POSTAL 26530; ENTRE CALLE IGNACIO MARTÍNEZ Y CALLE 5 DE MAYO		X		
ALLENDE	47	URBANA	537	536	URBANA	CONTIGUA 2	SISTEMA MUNICIPAL DE AGUAS Y SANEAMIENTO ALLENDE; CALLE ZARAGOZA NÚMERO 603 NORTE, COLONIA CENTRO, CÓDIGO POSTAL 26530; ENTRE CALLE IGNACIO MARTÍNEZ Y CALLE 5 DE MAYO		X		
ALLENDE	48	NO URBANA	688	687	NO URBANA	BASICA	ESCUELA PRIMARIA VENUSTIANO CARRANZA; CALLE MARIANO MATAMOROS NÚMERO 1800 ORIENTE, COLONIA SANTA CRUZ, CÓDIGO POSTAL 26530; ENTRE CALLE SANTA CRUZ Y CALLE FLAVIO AGUILAR MONTES	X			
ALLENDE	49	URBANA	563	561	URBANA	BASICA	ESCUELA PRIMARIA MARTÍN TORRES PADILLA; CALLE CARRILLO PUERTO NÚMERO 311 SUR, COLONIA CENTRO, CÓDIGO POSTAL 26530; ENTRE CALLE GALEANA Y CALLE ARTEAGA	X			
ALLENDE	49	URBANA	562	561	URBANA	CONTIGUA 1	ESCUELA PRIMARIA MARTÍN TORRES PADILLA; CALLE CARRILLO PUERTO NÚMERO 311 SUR, COLONIA CENTRO, CÓDIGO POSTAL 26530; ENTRE CALLE GALEANA Y CALLE ARTEAGA	X			
ALLENDE	50	URBANA	569	568	URBANA	BASICA	JARDÍN DE NIÑOS JUSTO SIERRA; CALLE GALEANA NÚMERO 506 PONIENTE, COLONIA CENTRO, CÓDIGO POSTAL 26530; ENTRE CALLE JUAN DE DIOS PEZA Y CALLE JOSÉ MARÍA MORELOS	X			
ALLENDE	50	URBANA	568	567	URBANA	CONTIGUA 1	JARDÍN DE NIÑOS JUSTO SIERRA; CALLE GALEANA NÚMERO 506 PONIENTE, COLONIA CENTRO, CÓDIGO POSTAL 26530; ENTRE CALLE JUAN DE DIOS PEZA Y CALLE JOSÉ MARÍA MORELOS	X			
ALLENDE	51	NO URBANA	684	682	NO URBANA	BASICA	COLEGIO DE ESTUDIOS CIENTÍFICOS Y TECNOLÓGICOS DEL ESTADO DE COAHUILA, DON JOSÉ ZERTUCHE REYES PLANTEL ALLENDE; CARRETERA 57 TRAMO ALLENDE A RÍO BRAVO SIN NÚMERO, COLONIA CENTRO, CÓDIGO POSTAL 26530; ESQUINA CON CALLE LAS ESPERANZAS	X			
ALLENDE	51	NO URBANA	683	681	NO URBANA	CONTIGUA 1	COLEGIO DE ESTUDIOS CIENTÍFICOS Y TECNOLÓGICOS DEL ESTADO DE COAHUILA, DON JOSÉ ZERTUCHE REYES PLANTEL ALLENDE; CARRETERA 57 TRAMO ALLENDE A RÍO BRAVO SIN NÚMERO, COLONIA CENTRO, CÓDIGO POSTAL 26530; ESQUINA CON CALLE LAS ESPERANZAS	X			
ALLENDE	51	NO URBANA	683	681	NO URBANA	CONTIGUA 2	COLEGIO DE ESTUDIOS CIENTÍFICOS Y TECNOLÓGICOS DEL ESTADO DE COAHUILA, DON JOSÉ ZERTUCHE REYES PLANTEL ALLENDE; CARRETERA 57 TRAMO ALLENDE A RÍO BRAVO SIN NÚMERO, COLONIA CENTRO, CÓDIGO POSTAL 26530; ESQUINA CON CALLE LAS ESPERANZAS	X			

Municipio	No. de sección-	Tipo de sección	Padrón electoral+	Lista nominal+	Casilla	Tipo de casilla	Ubicación, domicilio y referencia	Tipo de domicilio*			
								E.	O.P.	L.P.	P.
ALLENDE	52	URBANA	667	664	URBANA	BASICA	ESCUELA PRIMARIA JOSEFA ORTÍZ DE DOMÍNGUEZ; CALLE INDEPENDENCIA NÚMERO 402 PONIENTE, COLONIA CENTRO, CÓDIGO POSTAL 26530; ENTRE CALLE JUAN ANTONIO DE LA FUENTE Y CALLE 16 DE SEPTIEMBRE	X			
ALLENDE	53	URBANA	380	379	URBANA	BASICA	CLÍNICA HOSPITAL DEL MAGISTERIO PROFESORA OBDULIA LIRA VILLARREAL; CALLE BENITO JUÁREZ NÚMERO 702 SUR, COLONIA CENTRO, CÓDIGO POSTAL 26530; ENTRE CALLE FRANCISCO INDALECIO MADERO Y CALLE CALZADA VENUSTIANO CARRANZA			X	
ALLENDE	53	URBANA	380	379	URBANA	CONTIGUA 1	CLÍNICA HOSPITAL DEL MAGISTERIO PROFESORA OBDULIA LIRA VILLARREAL; CALLE BENITO JUÁREZ NÚMERO 702 SUR, COLONIA CENTRO, CÓDIGO POSTAL 26530; ENTRE CALLE FRANCISCO INDALECIO MADERO Y CALLE CALZADA VENUSTIANO CARRANZA			X	
ALLENDE	54	URBANA	613	611	URBANA	BASICA	JARDÍN DE NIÑOS PROCOPIO MORENO MARTÍNEZ; CALLE JUAN DE DIOS PEZA NÚMERO 908 SUR, COLONIA CENTRO, CÓDIGO POSTAL 26530; ENTRE CALLE SANTOS DEGOLLADO Y CALLE PINO SUÁREZ	X			
ALLENDE	54	URBANA	613	611	URBANA	CONTIGUA 1	JARDÍN DE NIÑOS PROCOPIO MORENO MARTÍNEZ; CALLE JUAN DE DIOS PEZA NÚMERO 908 SUR, COLONIA CENTRO, CÓDIGO POSTAL 26530; ENTRE CALLE SANTOS DEGOLLADO Y CALLE PINO SUÁREZ	X			
ALLENDE	55	NO URBANA	638	634	NO URBANA	BASICA	ESCUELA PRIMARIA JOSÉ GARZA MONTALVO; CALLE ZAPOPAN ROCAMONTES NÚMERO 17, COLONIA RÍO BRAVO, CÓDIGO POSTAL 26540; ESQUINA CON CALLE CARRANZA	X			
ALLENDE	55	NO URBANA	637	633	NO URBANA	CONTIGUA 1	ESCUELA PRIMARIA JOSÉ GARZA MONTALVO; CALLE ZAPOPAN ROCAMONTES NÚMERO 17, COLONIA RÍO BRAVO, CÓDIGO POSTAL 26540; ESQUINA CON CALLE CARRANZA	X			
ALLENDE	56	NO URBANA	116	116	NO URBANA	BASICA	ESCUELA PRIMARIA ESPIRIDIÓN PEÑA; DOMICILIO CONOCIDO SIN NÚMERO, EJIDO CHAMACUEROS, CÓDIGO POSTAL 26563; EJIDO CHAMACUEROS	X			
GUERRERO	233	NO URBANA	505	502	NO URBANA	BASICA	JARDÍN DE NIÑOS LICENCIADO RAÚL LÓPEZ SÁNCHEZ; CALLE CORREGIDORA SIN NÚMERO, COLONIA CENTRO, CÓDIGO POSTAL 26640; ENTRE CALLE GUERRERO Y CALLE LICENCIADO RAÚL LÓPEZ SÁNCHEZ	X			
GUERRERO	234	NO URBANA	372	370	NO URBANA	BASICA	CLUB DEPORTIVO IDEAL; CALLE LICENCIADO RAÚL LÓPEZ SÁNCHEZ SIN NÚMERO, COLONIA CENTRO, CÓDIGO POSTAL 26640; ESQUINA CON CALLE MIGUEL HIDALGO			X	
GUERRERO	235	NO URBANA	229	229	NO URBANA	BASICA	SALA DE LA CULTURA EJIDO SAN VICENTE ; DOMICILIO CONOCIDO SIN NÚMERO, EJIDO SAN VICENTE, CÓDIGO POSTAL 26640; EJIDO SAN VICENTE			X	

Municipio	No. de sección-	Tipo de sección	Padrón electoral+	Lista nominal+	Casilla	Tipo de casilla	Ubicación, domicilio y referencia	Tipo de domicilio*				
								E.	O.P.	L.P.	P.	
GUERRERO	236	NO URBANA	331	329	NO URBANA	BASICA	ESCUELA PRIMARIA FEDERAL LÁZARO CÁRDENAS; DOMICILIO CONOCIDO SIN NÚMERO, EJIDO SANTA MÓNICA, CÓDIGO POSTAL 26650; EJIDO SANTA MÓNICA	X				
GUERRERO	237	NO URBANA	199	198	NO URBANA	BASICA	ESCUELA PRIMARIA FEDERAL RICARDO FLORES MAGÓN; DOMICILIO CONOCIDO SIN NÚMERO, EJIDO GUADALUPE, CÓDIGO POSTAL 26659; EJIDO GUADALUPE	X				
HIDALGO	238	NO URBANA	220	220	NO URBANA	BASICA	ESCUELA PRIMARIA OCTAVIANO L. LONGORIA; CALLE MELCHOR MÚZQUIZ SIN NÚMERO, COLONIA CENTRO, CÓDIGO POSTAL 26670; ESQUINA CON CALLE PORFIRIO DÍAZ	X				
HIDALGO	239	NO URBANA	423	421	NO URBANA	BASICA	ESCUELA SECUNDARIA MIGUEL HIDALGO; CALLE SANTA ROSA SIN NÚMERO, COLONIA CENTRO, CÓDIGO POSTAL 26670; ENTRE CALLE PÉREZ TREVIÑO Y CALLE EULALIO GUTIÉRREZ	X				
HIDALGO	239	NO URBANA	422	420	NO URBANA	CONTIGUA 1	ESCUELA SECUNDARIA MIGUEL HIDALGO; CALLE SANTA ROSA SIN NÚMERO, COLONIA CENTRO, CÓDIGO POSTAL 26670; ENTRE CALLE PÉREZ TREVIÑO Y CALLE EULALIO GUTIÉRREZ	X				
JIMENEZ	240	NO URBANA	343	342	NO URBANA	BASICA	ESCUELA PRIMARIA LICENCIADO BENITO JUÁREZ; CALLE HIDALGO NÚMERO 102, COLONIA CENTRO, CÓDIGO POSTAL 26400; ENTRE CALLE BRAVO Y CALLE IGNACIO ZARAGOZA	X				
JIMENEZ	241	NO URBANA	555	553	NO URBANA	BASICA	ESCUELA SECUNDARIA TÉCNICA NÚMERO 52 SERGIO MACÍAS SALAZAR; CALLE BUENA VISTA NÚMERO 503, COLONIA CENTRO, CÓDIGO POSTAL 26400; ENTRE CALLE NÚMERO 1 Y CALLE NÚMERO 2	X				
JIMENEZ	242	NO URBANA	752	748	NO URBANA	BASICA	ESCUELA PRIMARIA PRIMERO DE MAYO; DOMICILIO CONOCIDO SIN NÚMERO, EJIDO MADERO DEL RÍO, CÓDIGO POSTAL 26400; EJIDO MADERO DEL RÍO	X				
JIMENEZ	242	NO URBANA	751	747	NO URBANA	CONTIGUA 1	ESCUELA PRIMARIA PRIMERO DE MAYO; DOMICILIO CONOCIDO SIN NÚMERO, EJIDO MADERO DEL RÍO, CÓDIGO POSTAL 26400; EJIDO MADERO DEL RÍO	X				
JIMENEZ	243	NO URBANA	436	436	NO URBANA	BASICA	ESCUELA PRIMARIA RURAL VICENTE GUERRERO; DOMICILIO CONOCIDO SIN NÚMERO, EJIDO LA MURALLA, CÓDIGO POSTAL 26412; EJIDO LA MURALLA	X				
JIMENEZ	243	NO URBANA	436	436	NO URBANA	CONTIGUA 1	ESCUELA PRIMARIA RURAL VICENTE GUERRERO; DOMICILIO CONOCIDO SIN NÚMERO, EJIDO LA MURALLA, CÓDIGO POSTAL 26412; EJIDO LA MURALLA	X				

[Handwritten scribble]

Clase AF...

Laura Espino

[Handwritten signature]

[Handwritten signature]

[Handwritten signature]

[Handwritten signature]

[Handwritten signature]

[Handwritten signature]

[Large handwritten signature]

[Handwritten signature]

[Handwritten signature]

Municipio	No. de sección-	Tipo de sección	Padrón electoral+	Lista nominal+	Casilla	Tipo de casilla	Ubicación, domicilio y referencia	Tipo de domicilio*				
								E.	O.P.	L.P.	P.	
JIMENEZ	244	NO URBANA	678	668	NO URBANA	BASICA	ESCUELA PRIMARIA RURAL MANUEL ACUÑA; DOMICILIO CONOCIDO SIN NÚMERO, EJIDO EL ORÉGANO, CÓDIGO POSTAL 26429; EJIDO EL ORÉGANO	X				
JIMENEZ	245	NO URBANA	532	528	NO URBANA	BASICA	ESCUELA PRIMARIA BENITO JUÁREZ; DOMICILIO CONOCIDO SIN NÚMERO, EJIDO NUEVO BALCONES, CÓDIGO POSTAL 26420; EJIDO NUEVO BALCONES	X				
JIMENEZ	245	NO URBANA	532	528	NO URBANA	CONTIGUA 1	ESCUELA PRIMARIA BENITO JUÁREZ; DOMICILIO CONOCIDO SIN NÚMERO, EJIDO NUEVO BALCONES, CÓDIGO POSTAL 26420; EJIDO NUEVO BALCONES	X				
JIMENEZ	245	NO URBANA	532	528	NO URBANA	CONTIGUA 2	ESCUELA PRIMARIA BENITO JUÁREZ; DOMICILIO CONOCIDO SIN NÚMERO, EJIDO NUEVO BALCONES, CÓDIGO POSTAL 26420; EJIDO NUEVO BALCONES	X				
JIMENEZ	246	NO URBANA	658	653	NO URBANA	BASICA	ESCUELA PRIMARIA PROFESOR RAFAEL RAMÍREZ; DOMICILIO CONOCIDO SIN NÚMERO, EJIDO SAN CARLOS, CÓDIGO POSTAL 26420; EJIDO SAN CARLOS	X				
JIMENEZ	246	NO URBANA	658	653	NO URBANA	CONTIGUA 1	ESCUELA PRIMARIA PROFESOR RAFAEL RAMÍREZ; DOMICILIO CONOCIDO SIN NÚMERO, EJIDO SAN CARLOS, CÓDIGO POSTAL 26420; EJIDO SAN CARLOS	X				
JIMENEZ	247	NO URBANA	147	145	NO URBANA	BASICA	ESCUELA PRIMARIA RURAL EMILIANO ZAPATA; DOMICILIO CONOCIDO SIN NÚMERO, EJIDO LA POTASA, CÓDIGO POSTAL 26405; EJIDO LA POTASA	X				
JIMENEZ	248	NO URBANA	222	222	NO URBANA	BASICA	CASA DE LA SEÑORA ANALY ESCOBEDO RÍOS; DOMICILIO CONOCIDO SIN NÚMERO, EJIDO SANTA ROSA FRACCIÓN 2, CÓDIGO POSTAL 26400; EJIDO SANTA ROSA, FRACCIÓN 2					X
JIMENEZ	249	NO URBANA	604	602	NO URBANA	BASICA	ESCUELA PRIMARIA PRESIDENTE CÁRDENAS ; DOMICILIO CONOCIDO SIN NÚMERO, EJIDO PALMIRA, CÓDIGO POSTAL 26435; CARRETERA ESTATAL NÚMERO 5 A SAN CARLOS COAHUILA	X				
MORELOS	444	NO URBANA	660	658	NO URBANA	BASICA	ESCUELA SECUNDARIA GENERAL MORELOS; CALLE PÍPILA NÚMERO 1, COLONIA CENTRO, CÓDIGO POSTAL 26500; ENTRE CALLE JUÁREZ Y CALLE ARTEAGA	X				
MORELOS	444	NO URBANA	660	658	NO URBANA	CONTIGUA 1	ESCUELA SECUNDARIA GENERAL MORELOS; CALLE PÍPILA NÚMERO 1, COLONIA CENTRO, CÓDIGO POSTAL 26500; ENTRE CALLE JUÁREZ Y CALLE ARTEAGA	X				

Municipio	No. de sección-	Tipo de sección	Padrón electoral+	Lista nominal+	Casilla	Tipo de casilla	Ubicación, domicilio y referencia	Tipo de domicilio*			
								E.	O.P.	L.P.	P.
MORELOS	445	NO URBANA	499	494	NO URBANA	BASICA	ESCUELA PRIMARIA JOSÉ MARÍA FLORES ROSAS; CALLE GUERRERO NÚMERO 201, COLONIA CENTRO, CÓDIGO POSTAL 26500; ENTRE CALLE JUÁREZ Y CALLE MORELOS	X			
MORELOS	445	NO URBANA	499	494	NO URBANA	CONTIGUA 1	ESCUELA PRIMARIA JOSÉ MARÍA FLORES ROSAS; CALLE GUERRERO NÚMERO 201, COLONIA CENTRO, CÓDIGO POSTAL 26500; ENTRE CALLE JUÁREZ Y CALLE MORELOS	X			
MORELOS	446	NO URBANA	582	579	NO URBANA	BASICA	ESCUELA PRIMARIA FEDERAL LÁZARO CÁRDENAS; CALLE XICOTÉNCATL NÚMERO 602 PONIENTE, EJIDO MORELOS, CÓDIGO POSTAL 26500; ENTRE CALLE CEPEDA Y CALLE PROLONGACIÓN MANUEL ACUÑA	X			
MORELOS	446	NO URBANA	582	579	NO URBANA	CONTIGUA 1	ESCUELA PRIMARIA FEDERAL LÁZARO CÁRDENAS; CALLE XICOTÉNCATL NÚMERO 602 PONIENTE, EJIDO MORELOS, CÓDIGO POSTAL 26500; ENTRE CALLE CEPEDA Y CALLE PROLONGACIÓN MANUEL ACUÑA	X			
MORELOS	447	NO URBANA	464	461	NO URBANA	BASICA	JARDÍN DE NIÑOS TICKY FLORES DE GONZÁLEZ; CALLE HIDALGO NÚMERO 700, COLONIA CENTRO, CÓDIGO POSTAL 26500; ENTRE CALLE JUAN ALDAMA Y CALLE VIESCA	X			
MORELOS	447	NO URBANA	464	461	NO URBANA	CONTIGUA 1	JARDÍN DE NIÑOS TICKY FLORES DE GONZÁLEZ; CALLE HIDALGO NÚMERO 700, COLONIA CENTRO, CÓDIGO POSTAL 26500; ENTRE CALLE JUAN ALDAMA Y CALLE VIESCA	X			
MORELOS	448	NO URBANA	555	552	NO URBANA	BASICA	JARDÍN DE NIÑOS JUAN ANTONIO DE LA FUENTE; CALLE XICOTÉNCATL NÚMERO 506, EJIDO MORELOS, CÓDIGO POSTAL 26500; ENTRE CALLE CEPEDA Y CALLE PROLONGACIÓN MANUEL ACUÑA	X			
MORELOS	448	NO URBANA	555	552	NO URBANA	CONTIGUA 1	JARDÍN DE NIÑOS JUAN ANTONIO DE LA FUENTE; CALLE XICOTÉNCATL NÚMERO 506, EJIDO MORELOS, CÓDIGO POSTAL 26500; ENTRE CALLE CEPEDA Y CALLE PROLONGACIÓN MANUEL ACUÑA	X			
MORELOS	449	NO URBANA	431	431	NO URBANA	BASICA	ESCUELA PRIMARIA FEDERAL EMILIANO ZAPATA; CALLE REMBERTO CASTRO ESCOBEDO SIN NÚMERO, EJIDO LOS ÁLAMOS, CÓDIGO POSTAL 26500; ENTRE CALLE EMILIO ZAPATA Y CALLE MANUEL R. CADENA	X			
MORELOS	449	NO URBANA	431	430	NO URBANA	CONTIGUA 1	ESCUELA PRIMARIA FEDERAL EMILIANO ZAPATA; CALLE REMBERTO CASTRO ESCOBEDO SIN NÚMERO, EJIDO LOS ÁLAMOS, CÓDIGO POSTAL 26500; ENTRE CALLE EMILIO ZAPATA Y CALLE MANUEL R. CADENA	X			
NAVA	508	NO URBANA	583	582	NO URBANA	BASICA	ESCUELA PRIMARIA RURAL EMILIANO ZAPATA; CALLE AVILEÑO SIN NÚMERO, EJIDO EL ENCINO, CÓDIGO POSTAL 26172; ENTRE CALLE EMILIANO ZAPATA Y CALLE FRANCISCO VILLA	X			

Municipio	No. de sección-	Tipo de sección	Padrón electoral+	Lista nominal+	Casilla	Tipo de casilla	Ubicación, domicilio y referencia	Tipo de domicilio*			
								E.	O.P.	L.P.	P.
NAVA	508	NO URBANA	583	581	NO URBANA	CONTIGUA 1	ESCUELA PRIMARIA RURAL EMILIANO ZAPATA; CALLE AVILEÑO SIN NÚMERO, EJIDO EL ENCINO, CÓDIGO POSTAL 26172; ENTRE CALLE EMILIANO ZAPATA Y CALLE FRANCISCO VILLA	X			
NAVA	508	NO URBANA	583	581	NO URBANA	CONTIGUA 2	ESCUELA PRIMARIA RURAL EMILIANO ZAPATA; CALLE AVILEÑO SIN NÚMERO, EJIDO EL ENCINO, CÓDIGO POSTAL 26172; ENTRE CALLE EMILIANO ZAPATA Y CALLE FRANCISCO VILLA	X			
NAVA	509	URBANA	418	416	URBANA	BASICA	JARDÍN DE NIÑOS JUAN ESCUTIA; CALZADA DEL BOSQUE SIN NÚMERO, COLONIA BOSQUE DEL RÍO ESCONDIDO, CÓDIGO POSTAL 26172; ESQUINA CON CALLE BUGAMBILIA	X			
NAVA	509	URBANA	418	416	URBANA	CONTIGUA 1	JARDÍN DE NIÑOS JUAN ESCUTIA; CALZADA DEL BOSQUE SIN NÚMERO, COLONIA BOSQUE DEL RÍO ESCONDIDO, CÓDIGO POSTAL 26172; ESQUINA CON CALLE BUGAMBILIA	X			
NAVA	510	URBANA	718	715	URBANA	BASICA	CENTRO DE BACHILLERATO TECNOLÓGICO INDUSTRIAL Y DE SERVICIOS NÚMERO 239; CALLE PRIMAVERA NÚMERO 25, COLONIA CARLOS SALINAS DE GORTARI, CÓDIGO POSTAL 26172; ENTRE CALLE LEONIDES GUADARRAMA Y CALLE FRANCISCO I. MADERO	X			
NAVA	510	URBANA	718	715	URBANA	CONTIGUA 1	CENTRO DE BACHILLERATO TECNOLÓGICO INDUSTRIAL Y DE SERVICIOS NÚMERO 239; CALLE PRIMAVERA NÚMERO 25, COLONIA CARLOS SALINAS DE GORTARI, CÓDIGO POSTAL 26172; ENTRE CALLE LEONIDES GUADARRAMA Y CALLE FRANCISCO I. MADERO	X			
NAVA	511	NO URBANA	577	573	NO URBANA	BASICA	ESCUELA PRIMARIA URBANA EMILIANO ZAPATA; CALLE MIGUEL HIDALGO Y COSTILLA NÚMERO 1110, COLONIA EMILIANO ZAPATA, CÓDIGO POSTAL 26177; ENTRE CALLE ROSALES Y CALLE ARRAMBERRI	X			
NAVA	511	NO URBANA	577	573	NO URBANA	CONTIGUA 1	ESCUELA PRIMARIA URBANA EMILIANO ZAPATA; CALLE MIGUEL HIDALGO Y COSTILLA NÚMERO 1110, COLONIA EMILIANO ZAPATA, CÓDIGO POSTAL 26177; ENTRE CALLE ROSALES Y CALLE ARRAMBERRI	X			
NAVA	511	NO URBANA	577	573	NO URBANA	CONTIGUA 2	ESCUELA PRIMARIA URBANA EMILIANO ZAPATA; CALLE MIGUEL HIDALGO Y COSTILLA NÚMERO 1110, COLONIA EMILIANO ZAPATA, CÓDIGO POSTAL 26177; ENTRE CALLE ROSALES Y CALLE ARRAMBERRI	X			
NAVA	512	URBANA	743	739	URBANA	BASICA	ESCUELA SECUNDARIA TÉCNICA NÚMERO 90 JOSÉ ZERTUCHE REYES; BOULEVARD LEONIDES GUADARRAMA SIN NÚMERO, COLONIA CENTRO, CÓDIGO POSTAL 26170; ENTRE CAMINO VIEJA SAUCEDA Y CALLE NÚMERO 21	X			
NAVA	512	URBANA	730	726	URBANA	CONTIGUA 1	ESCUELA SECUNDARIA TÉCNICA NÚMERO 90 JOSÉ ZERTUCHE REYES; BOULEVARD LEONIDES GUADARRAMA SIN NÚMERO, COLONIA CENTRO, CÓDIGO POSTAL 26170; ENTRE CAMINO VIEJA SAUCEDA Y CALLE NÚMERO 21	X			

Municipio	No. de sección-	Tipo de sección	Padrón electoral+	Lista nominal+	Casilla	Tipo de casilla	Ubicación, domicilio y referencia	Tipo de domicilio*				
								E.	O.P.	L.P.	P.	
NAVA	512	URBANA	730	726	URBANA	CONTIGUA 2	ESCUELA SECUNDARIA TÉCNICA NÚMERO 90 JOSÉ ZERTUCHE REYES; BOULEVARD LEONIDES GUADARRAMA SIN NÚMERO, COLONIA CENTRO, CÓDIGO POSTAL 26170; ENTRE CAMINO VIEJA SAUCEDA Y CALLE NÚMERO 21	X				
NAVA	513	NO URBANA	562	560	NO URBANA	BASICA	ESCUELA PRIMARIA 20 DE NOVIEMBRE; CALLE LERDO DE TEJADA SIN NÚMERO, COLONIA 20 DE NOVIEMBRE, CÓDIGO POSTAL 26174; ENTRE CALLE JIMÉNEZ Y CALLE ALDAMA	X				
NAVA	513	NO URBANA	562	559	NO URBANA	CONTIGUA 1	ESCUELA PRIMARIA 20 DE NOVIEMBRE; CALLE LERDO DE TEJADA SIN NÚMERO, COLONIA 20 DE NOVIEMBRE, CÓDIGO POSTAL 26174; ENTRE CALLE JIMÉNEZ Y CALLE ALDAMA	X				
NAVA	514	URBANA	406	403	URBANA	BASICA	ESCUELA PRIMARIA MUNICIPAL MIGUEL HIDALGO; CALLE VENUSTIANO CARRANZA SIN NÚMERO, COLONIA CENTRO, CÓDIGO POSTAL 26170; ENTRE CALLE EMILIANO CARRANZA Y CALLE BENITO JUÁREZ	X				
NAVA	514	URBANA	405	403	URBANA	CONTIGUA 1	ESCUELA PRIMARIA MUNICIPAL MIGUEL HIDALGO; CALLE VENUSTIANO CARRANZA SIN NÚMERO, COLONIA CENTRO, CÓDIGO POSTAL 26170; ENTRE CALLE EMILIANO CARRANZA Y CALLE BENITO JUÁREZ	X				
NAVA	515	URBANA	543	542	URBANA	BASICA	JARDÍN DE NIÑOS NAVA; CALLE 31 DE MARZO SIN NÚMERO, COLONIA 2 DE AGOSTO, CÓDIGO POSTAL 26176; ENTRE CALLE NÚMERO 10 Y CALLE 5 DE MAYO	X				
NAVA	515	URBANA	542	542	URBANA	CONTIGUA 1	JARDÍN DE NIÑOS NAVA; CALLE 31 DE MARZO SIN NÚMERO, COLONIA 2 DE AGOSTO, CÓDIGO POSTAL 26176; ENTRE CALLE NÚMERO 10 Y CALLE 5 DE MAYO	X				
NAVA	515	URBANA	542	541	URBANA	CONTIGUA 2	JARDÍN DE NIÑOS NAVA; CALLE 31 DE MARZO SIN NÚMERO, COLONIA 2 DE AGOSTO, CÓDIGO POSTAL 26176; ENTRE CALLE NÚMERO 10 Y CALLE 5 DE MAYO	X				
NAVA	516	URBANA	695	692	URBANA	BASICA	ESCUELA PRIMARIA VENUSTIANO CARRANZA; CALLE ARTEAGA SIN NÚMERO, COLONIA CENTRO, CÓDIGO POSTAL 26170; ENTRE CALLE VICENTE GUERRERO Y CALLE ITURBIDE	X				
NAVA	516	URBANA	694	692	URBANA	CONTIGUA 1	ESCUELA PRIMARIA VENUSTIANO CARRANZA; CALLE ARTEAGA SIN NÚMERO, COLONIA CENTRO, CÓDIGO POSTAL 26170; ENTRE CALLE VICENTE GUERRERO Y CALLE ITURBIDE	X				
NAVA	516	URBANA	694	692	URBANA	CONTIGUA 2	ESCUELA PRIMARIA VENUSTIANO CARRANZA; CALLE ARTEAGA SIN NÚMERO, COLONIA CENTRO, CÓDIGO POSTAL 26170; ENTRE CALLE VICENTE GUERRERO Y CALLE ITURBIDE	X				

Municipio	No. de sección-	Tipo de sección	Padrón electoral+	Lista nominal+	Casilla	Tipo de casilla	Ubicación, domicilio y referencia	Tipo de domicilio*			
								E.	O.P.	L.P.	P.
NAVA	517	URBANA	463	462	URBANA	BASICA	CASA DEL SEÑOR ARNULFO GARZA RAMÍREZ; CALLE AGUSTÍN DE ITURBIDE NÚMERO 250 ORIENTE, COLONIA CENTRO, CÓDIGO POSTAL 26170; ENTRE CALLE EMILIO CARRANZA Y CALLE BENITO JUÁREZ				X
NAVA	517	URBANA	462	461	URBANA	CONTIGUA 1	CASA DEL SEÑOR ARNULFO GARZA RAMÍREZ; CALLE AGUSTÍN DE ITURBIDE NÚMERO 250 ORIENTE, COLONIA CENTRO, CÓDIGO POSTAL 26170; ENTRE CALLE EMILIO CARRANZA Y CALLE BENITO JUÁREZ				X
NAVA	518	NO URBANA	675	673	NO URBANA	BASICA	JARDÍN DE NIÑOS NARCISO MENDOZA; CALLE AZCÁRATE NÚMERO 590, COLONIA INDEPENDENCIA, CÓDIGO POSTAL 26174; ENTRE CALLE JAVIER MINA Y CALLE DOCTOR COSS	X			
NAVA	518	NO URBANA	675	673	NO URBANA	CONTIGUA 1	JARDÍN DE NIÑOS NARCISO MENDOZA; CALLE AZCÁRATE NÚMERO 590, COLONIA INDEPENDENCIA, CÓDIGO POSTAL 26174; ENTRE CALLE JAVIER MINA Y CALLE DOCTOR COSS	X			
NAVA	518	NO URBANA	674	673	NO URBANA	CONTIGUA 2	JARDÍN DE NIÑOS NARCISO MENDOZA; CALLE AZCÁRATE NÚMERO 590, COLONIA INDEPENDENCIA, CÓDIGO POSTAL 26174; ENTRE CALLE JAVIER MINA Y CALLE DOCTOR COSS	X			
NAVA	519	URBANA	642	641	URBANA	BASICA	ESCUELA PRIMARIA VENUSTIANO CARRANZA; CALLE FORTUNATO OSUNA SIN NÚMERO, COLONIA VENUSTIANO CARRANZA, CÓDIGO POSTAL 26170; ENTRE CALLE ARMANDO ELIZONDO Y CALLE FRANCISCO I. MADERO, KILOMETRO 10	X			
NAVA	519	URBANA	547	546	URBANA	CONTIGUA 1	ESCUELA PRIMARIA VENUSTIANO CARRANZA; CALLE FORTUNATO OSUNA SIN NÚMERO, COLONIA VENUSTIANO CARRANZA, CÓDIGO POSTAL 26170; ENTRE CALLE ARMANDO ELIZONDO Y CALLE FRANCISCO I. MADERO, KILOMETRO 10	X			
NAVA	519	URBANA	547	546	URBANA	CONTIGUA 2	ESCUELA PRIMARIA VENUSTIANO CARRANZA; CALLE FORTUNATO OSUNA SIN NÚMERO, COLONIA VENUSTIANO CARRANZA, CÓDIGO POSTAL 26170; ENTRE CALLE ARMANDO ELIZONDO Y CALLE FRANCISCO I. MADERO, KILOMETRO 10	X			
NAVA	520	URBANA	509	506	URBANA	BASICA	CASA DEL SEÑOR RAMÓN GONZÁLEZ FLORES; CALLE FRANCISCO VILLA NÚMERO 227, COLONIA VENUSTIANO CARRANZA, CÓDIGO POSTAL 26170; ENTRE CALLE LÓPEZ MATEOS Y CALLE ALLENDE				X
NAVA	521	NO URBANA	304	303	NO URBANA	BASICA	CASA DEL SEÑOR RICARDO GASPAS LÓPEZ; CALLEJÓN LILA NÚMERO 4, COLONIA GRANJAS LAS VILLAS, CÓDIGO POSTAL 26170; ENTRE CALLE RAMÓN CERDA FERNÁNDEZ				X
NAVA	523	NO URBANA	315	315	NO URBANA	BASICA	ESCUELA PRIMARIA RURAL JESÚS GARCÍA; CALLE BRAULIO FERNÁNDEZ AGUIRRE SIN NÚMERO, ESTACIÓN RÍO ESCONDIDO, CÓDIGO POSTAL 26170; ESTACIÓN RÍO ESCONDIDO	X			

5/2017
Laura Esquivel

[Handwritten signature]

[Handwritten signature]

[Handwritten signature]

[Handwritten signature]

[Handwritten signature]

[Handwritten signature]

[Handwritten signature]

Municipio	No. de sección-	Tipo de sección	Padrón electoral+	Lista nominal+	Casilla	Tipo de casilla	Ubicación, domicilio y referencia	Tipo de domicilio*			
								E.	O.P.	L.P.	P.
PIEDRAS NEGRAS	577	NO URBANA	635	633	NO URBANA	BASICA	ESCUELA SECUNDARIA ESTATAL ALBERTO SALINAS CARRANZA; AVENIDA INDUSTRIAL PETROLERA SIN NÚMERO, COLONIA MUNDO NUEVO, CÓDIGO POSTAL 26010; ENTRE CAMINO VIEJO AL MORAL Y CALLE VICTORIA	X			
PIEDRAS NEGRAS	577	NO URBANA	635	633	NO URBANA	CONTIGUA 1	ESCUELA SECUNDARIA ESTATAL ALBERTO SALINAS CARRANZA; AVENIDA INDUSTRIAL PETROLERA SIN NÚMERO, COLONIA MUNDO NUEVO, CÓDIGO POSTAL 26010; ENTRE CAMINO VIEJO AL MORAL Y CALLE VICTORIA	X			
PIEDRAS NEGRAS	577	NO URBANA	635	633	NO URBANA	CONTIGUA 2	ESCUELA SECUNDARIA ESTATAL ALBERTO SALINAS CARRANZA; AVENIDA INDUSTRIAL PETROLERA SIN NÚMERO, COLONIA MUNDO NUEVO, CÓDIGO POSTAL 26010; ENTRE CAMINO VIEJO AL MORAL Y CALLE VICTORIA	X			
PIEDRAS NEGRAS	577	NO URBANA	635	633	NO URBANA	CONTIGUA 3	ESCUELA SECUNDARIA ESTATAL ALBERTO SALINAS CARRANZA; AVENIDA INDUSTRIAL PETROLERA SIN NÚMERO, COLONIA MUNDO NUEVO, CÓDIGO POSTAL 26010; ENTRE CAMINO VIEJO AL MORAL Y CALLE VICTORIA	X			
PIEDRAS NEGRAS	577	NO URBANA	635	633	NO URBANA	CONTIGUA 4	ESCUELA SECUNDARIA ESTATAL ALBERTO SALINAS CARRANZA; AVENIDA INDUSTRIAL PETROLERA SIN NÚMERO, COLONIA MUNDO NUEVO, CÓDIGO POSTAL 26010; ENTRE CAMINO VIEJO AL MORAL Y CALLE VICTORIA	X			
PIEDRAS NEGRAS	578	URBANA	519	515	URBANA	BASICA	CASA DE LA SEÑORA MARTHA BURCIAGA DE LOS SANTOS; CALLE GENERAL MALTOS NÚMERO 207 ORIENTE, COLONIA MUNDO NUEVO, CÓDIGO POSTAL 26010; ENTRE CALLE PADRE DE LAS CASAS Y CALLE XICOTÉNCATL				X
PIEDRAS NEGRAS	578	URBANA	519	515	URBANA	CONTIGUA 1	CASA DE LA SEÑORA MARTHA BURCIAGA DE LOS SANTOS; CALLE GENERAL MALTOS NÚMERO 207 ORIENTE, COLONIA MUNDO NUEVO, CÓDIGO POSTAL 26010; ENTRE CALLE PADRE DE LAS CASAS Y CALLE XICOTÉNCATL				X
PIEDRAS NEGRAS	579	URBANA	533	532	URBANA	BASICA	CASA DEL SEÑOR GUILLERMO MONTOYA RUIZ; CALLE GENERAL CHARLES NÚMERO 210, COLONIA MUNDO NUEVO, CÓDIGO POSTAL 26010; ENTRE CALLE GALEANA Y CALLE IDELFONSO VÁZQUEZ				X
PIEDRAS NEGRAS	580	NO URBANA	725	722	NO URBANA	BASICA	ESCUELA PRIMARIA CORONEL JUAN MANUEL MALDONADO; PROLONGACIÓN EJE VIAL ROMÁN CEPEDA NÚMERO 802, EJIDO PIEDRAS NEGRAS, CÓDIGO POSTAL 26015; ENTRE CALLE JOSÉ RAMÍREZ MIJARES Y CALLE JUAN MANUEL MALDONADO	X			
PIEDRAS NEGRAS	580	NO URBANA	725	722	NO URBANA	CONTIGUA 1	ESCUELA PRIMARIA CORONEL JUAN MANUEL MALDONADO; PROLONGACIÓN EJE VIAL ROMÁN CEPEDA NÚMERO 802, EJIDO PIEDRAS NEGRAS, CÓDIGO POSTAL 26015; ENTRE CALLE JOSÉ RAMÍREZ MIJARES Y CALLE JUAN MANUEL MALDONADO	X			
PIEDRAS NEGRAS	580	NO URBANA	725	722	NO URBANA	CONTIGUA 2	ESCUELA PRIMARIA CORONEL JUAN MANUEL MALDONADO; PROLONGACIÓN EJE VIAL ROMÁN CEPEDA NÚMERO 802, EJIDO PIEDRAS NEGRAS, CÓDIGO POSTAL 26015; ENTRE CALLE JOSÉ RAMÍREZ MIJARES Y CALLE JUAN MANUEL MALDONADO	X			

Municipio	No. de sección-	Tipo de sección	Padrón electoral+	Lista nominal+	Casilla	Tipo de casilla	Ubicación, domicilio y referencia	Tipo de domicilio*			
								E.	O.P.	L.P.	P.
PIEDRAS NEGRAS	580	NO URBANA	725	722	NO URBANA	CONTIGUA 3	ESCUELA PRIMARIA CORONEL JUAN MANUEL MALDONADO; PROLONGACIÓN EJE VIAL ROMÁN CEPEDA NÚMERO 802, EJIDO PIEDRAS NEGRAS, CÓDIGO POSTAL 26015; ENTRE CALLE JOSÉ RAMÍREZ MIJARES Y CALLE JUAN MANUEL MALDONADO	X			
PIEDRAS NEGRAS	580	NO URBANA	725	721	NO URBANA	CONTIGUA 4	ESCUELA PRIMARIA CORONEL JUAN MANUEL MALDONADO; PROLONGACIÓN EJE VIAL ROMÁN CEPEDA NÚMERO 802, EJIDO PIEDRAS NEGRAS, CÓDIGO POSTAL 26015; ENTRE CALLE JOSÉ RAMÍREZ MIJARES Y CALLE JUAN MANUEL MALDONADO	X			
PIEDRAS NEGRAS	580	NO URBANA	725	721	NO URBANA	CONTIGUA 5	ESCUELA PRIMARIA CORONEL JUAN MANUEL MALDONADO; PROLONGACIÓN EJE VIAL ROMÁN CEPEDA NÚMERO 802, EJIDO PIEDRAS NEGRAS, CÓDIGO POSTAL 26015; ENTRE CALLE JOSÉ RAMÍREZ MIJARES Y CALLE JUAN MANUEL MALDONADO	X			
PIEDRAS NEGRAS	580	NO URBANA	725	721	NO URBANA	CONTIGUA 6	ESCUELA PRIMARIA CORONEL JUAN MANUEL MALDONADO; PROLONGACIÓN EJE VIAL ROMÁN CEPEDA NÚMERO 802, EJIDO PIEDRAS NEGRAS, CÓDIGO POSTAL 26015; ENTRE CALLE JOSÉ RAMÍREZ MIJARES Y CALLE JUAN MANUEL MALDONADO	X			
PIEDRAS NEGRAS	580	NO URBANA	725	721	NO URBANA	CONTIGUA 7	ESCUELA PRIMARIA CORONEL JUAN MANUEL MALDONADO; PROLONGACIÓN EJE VIAL ROMÁN CEPEDA NÚMERO 802, EJIDO PIEDRAS NEGRAS, CÓDIGO POSTAL 26015; ENTRE CALLE JOSÉ RAMÍREZ MIJARES Y CALLE JUAN MANUEL MALDONADO	X			
PIEDRAS NEGRAS	580	NO URBANA	725	721	NO URBANA	CONTIGUA 8	ESCUELA PRIMARIA CORONEL JUAN MANUEL MALDONADO; PROLONGACIÓN EJE VIAL ROMÁN CEPEDA NÚMERO 802, EJIDO PIEDRAS NEGRAS, CÓDIGO POSTAL 26015; ENTRE CALLE JOSÉ RAMÍREZ MIJARES Y CALLE JUAN MANUEL MALDONADO	X			
PIEDRAS NEGRAS	580	NO URBANA	725	721	NO URBANA	CONTIGUA 9	ESCUELA PRIMARIA CORONEL JUAN MANUEL MALDONADO; PROLONGACIÓN EJE VIAL ROMÁN CEPEDA NÚMERO 802, EJIDO PIEDRAS NEGRAS, CÓDIGO POSTAL 26015; ENTRE CALLE JOSÉ RAMÍREZ MIJARES Y CALLE JUAN MANUEL MALDONADO	X			
PIEDRAS NEGRAS	581	URBANA	749	746	URBANA	BASICA	JARDÍN DE NIÑOS ELENA MATEOS DE LÓPEZ; CALLE MACLOVIO HERRERA NÚMERO 200, COLONIA MUNDO NUEVO, CÓDIGO POSTAL 26010; ESQUINA CON CALLE VENUSTIANO CARRANZA	X			
PIEDRAS NEGRAS	581	URBANA	749	746	URBANA	CONTIGUA 1	JARDÍN DE NIÑOS ELENA MATEOS DE LÓPEZ; CALLE MACLOVIO HERRERA NÚMERO 200, COLONIA MUNDO NUEVO, CÓDIGO POSTAL 26010; ESQUINA CON CALLE VENUSTIANO CARRANZA	X			
PIEDRAS NEGRAS	581	URBANA	748	746	URBANA	CONTIGUA 2	JARDÍN DE NIÑOS ELENA MATEOS DE LÓPEZ; CALLE MACLOVIO HERRERA NÚMERO 200, COLONIA MUNDO NUEVO, CÓDIGO POSTAL 26010; ESQUINA CON CALLE VENUSTIANO CARRANZA	X			
PIEDRAS NEGRAS	582	URBANA	398	398	URBANA	BASICA	ESCUELA PRIMARIA FEDERAL FRANCISCO CÁRDENAS; CALLE CUAUHTÉMOC SIN NÚMERO, COLONIA MUNDO NUEVO, CÓDIGO POSTAL 26010; ESQUINA CON CALLE GENERAL MALTOS	X			

Clase

Laura Esquivel

[Handwritten signatures and scribbles]

[Large handwritten signature]

[Handwritten scribble]

[Handwritten signature]

[Handwritten signature]

[Handwritten signature]

[Handwritten signature]

[Handwritten signature]

[Handwritten signature]

Municipio	No. de sección-	Tipo de sección	Padrón electoral+	Lista nominal+	Casilla	Tipo de casilla	Ubicación, domicilio y referencia	Tipo de domicilio*			
								E.	O.P.	L.P.	P.
PIEDRAS NEGRAS	583	URBANA	549	548	URBANA	BASICA	CASA DE LA SEÑORA LEDA ARABELA SALINAS DE GONZÁLEZ ; CALLE MANUEL ACUÑA NÚMERO 205 ORIENTE, COLONIA MUNDO NUEVO, CÓDIGO POSTAL 26010; ENTRE CALLE PADRE DE LAS CASAS Y CALLE XICOTÉNCATL				X
PIEDRAS NEGRAS	584	URBANA	434	433	URBANA	BASICA	ESCUELA PRIMARIA FEDERAL FRANCISCO INDALECIO MADERO; CALLE MANUEL ACUÑA NÚMERO 1505, COLONIA MUNDO NUEVO, CÓDIGO POSTAL 26010; ENTRE CALLE GALEANA Y CALLE IDELFONSO VÁZQUEZ	X			
PIEDRAS NEGRAS	585	URBANA	611	610	URBANA	BASICA	ESCUELA DE BACHILLERES LUIS DONALDO COLOSIO MURRIETA; AVENIDA LOS MAESTROS NÚMERO 720, COLONIA GUADALUPE GARZA, CÓDIGO POSTAL 26015; ESQUINA CON PERIODISTAS	X			
PIEDRAS NEGRAS	585	URBANA	611	609	URBANA	CONTIGUA 1	ESCUELA DE BACHILLERES LUIS DONALDO COLOSIO MURRIETA; AVENIDA LOS MAESTROS NÚMERO 720, COLONIA GUADALUPE GARZA, CÓDIGO POSTAL 26015; ESQUINA CON PERIODISTAS	X			
PIEDRAS NEGRAS	585	URBANA	611	609	URBANA	CONTIGUA 2	ESCUELA DE BACHILLERES LUIS DONALDO COLOSIO MURRIETA; AVENIDA LOS MAESTROS NÚMERO 720, COLONIA GUADALUPE GARZA, CÓDIGO POSTAL 26015; ESQUINA CON PERIODISTAS	X			
PIEDRAS NEGRAS	586	URBANA	688	687	URBANA	BASICA	ESCUELA PRIMARIA ESTATAL GUADALUPE BERRUETO DE MENDOZA; AVENIDA MIGUEL GARZA NÚMERO 1101, COLONIA LÁZARO CÁRDENAS, CÓDIGO POSTAL 26020; ESQUINA CON CALLE MARIANITA DE LOS SANTOS	X			
PIEDRAS NEGRAS	586	URBANA	688	686	URBANA	CONTIGUA 1	ESCUELA PRIMARIA ESTATAL GUADALUPE BERRUETO DE MENDOZA; AVENIDA MIGUEL GARZA NÚMERO 1101, COLONIA LÁZARO CÁRDENAS, CÓDIGO POSTAL 26020; ESQUINA CON CALLE MARIANITA DE LOS SANTOS	X			
PIEDRAS NEGRAS	586	URBANA	688	686	URBANA	CONTIGUA 2	ESCUELA PRIMARIA ESTATAL GUADALUPE BERRUETO DE MENDOZA; AVENIDA MIGUEL GARZA NÚMERO 1101, COLONIA LÁZARO CÁRDENAS, CÓDIGO POSTAL 26020; ESQUINA CON CALLE MARIANITA DE LOS SANTOS	X			
PIEDRAS NEGRAS	586	URBANA	688	686	URBANA	CONTIGUA 3	ESCUELA PRIMARIA ESTATAL GUADALUPE BERRUETO DE MENDOZA; AVENIDA MIGUEL GARZA NÚMERO 1101, COLONIA LÁZARO CÁRDENAS, CÓDIGO POSTAL 26020; ESQUINA CON CALLE MARIANITA DE LOS SANTOS	X			
PIEDRAS NEGRAS	586	URBANA	688	686	URBANA	CONTIGUA 4	ESCUELA PRIMARIA ESTATAL GUADALUPE BERRUETO DE MENDOZA; AVENIDA MIGUEL GARZA NÚMERO 1101, COLONIA LÁZARO CÁRDENAS, CÓDIGO POSTAL 26020; ESQUINA CON CALLE MARIANITA DE LOS SANTOS	X			
PIEDRAS NEGRAS	586	URBANA	688	686	URBANA	CONTIGUA 5	ESCUELA PRIMARIA ESTATAL GUADALUPE BERRUETO DE MENDOZA; AVENIDA MIGUEL GARZA NÚMERO 1101, COLONIA LÁZARO CÁRDENAS, CÓDIGO POSTAL 26020; ESQUINA CON CALLE MARIANITA DE LOS SANTOS	X			

Handwritten notes and signatures on the left side of the page.

Handwritten notes and signatures on the right side of the page, including a large signature in a circle.

Handwritten signature or mark.

Handwritten signature or mark.

Handwritten signature or mark.

Handwritten signature or mark.

Laurena Esquivel

Municipio	No. de sección-	Tipo de sección	Padrón electoral+	Lista nominal+	Casilla	Tipo de casilla	Ubicación, domicilio y referencia	Tipo de domicilio*				
								E.	O.P.	L.P.	P.	
PIEDRAS NEGRAS	586	URBANA	688	686	URBANA	CONTIGUA 6	ESCUELA PRIMARIA ESTATAL GUADALUPE BERRUETO DE MENDOZA; AVENIDA MIGUEL GARZA NÚMERO 1101, COLONIA LÁZARO CÁRDENAS, CÓDIGO POSTAL 26020; ESQUINA CON CALLE MARIANITA DE LOS SANTOS	X				
PIEDRAS NEGRAS	586	URBANA	687	686	URBANA	CONTIGUA 7	ESCUELA PRIMARIA ESTATAL GUADALUPE BERRUETO DE MENDOZA; AVENIDA MIGUEL GARZA NÚMERO 1101, COLONIA LÁZARO CÁRDENAS, CÓDIGO POSTAL 26020; ESQUINA CON CALLE MARIANITA DE LOS SANTOS	X				
PIEDRAS NEGRAS	587	URBANA	734	731	URBANA	BASICA	JARDÍN DE NIÑOS JOSÉ MARÍA MORELOS Y PAVÓN; CALLE SIERRA DE LOS LIRIOS SIN NÚMERO, FRACCIONAMIENTO LOS MONTES, CÓDIGO POSTAL 26015; ENTRE CALLE IZTACCÍHUATL Y CALLE PROFESOR JOSE MARÍA LOZANO FUENTES	X				
PIEDRAS NEGRAS	587	URBANA	734	731	URBANA	CONTIGUA 1	JARDÍN DE NIÑOS JOSÉ MARÍA MORELOS Y PAVÓN; CALLE SIERRA DE LOS LIRIOS SIN NÚMERO, FRACCIONAMIENTO LOS MONTES, CÓDIGO POSTAL 26015; ENTRE CALLE IZTACCÍHUATL Y CALLE PROFESOR JOSE MARÍA LOZANO FUENTES	X				
PIEDRAS NEGRAS	587	URBANA	734	731	URBANA	CONTIGUA 2	JARDÍN DE NIÑOS JOSÉ MARÍA MORELOS Y PAVÓN; CALLE SIERRA DE LOS LIRIOS SIN NÚMERO, FRACCIONAMIENTO LOS MONTES, CÓDIGO POSTAL 26015; ENTRE CALLE IZTACCÍHUATL Y CALLE PROFESOR JOSE MARÍA LOZANO FUENTES	X				
PIEDRAS NEGRAS	587	URBANA	733	731	URBANA	CONTIGUA 3	JARDÍN DE NIÑOS JOSÉ MARÍA MORELOS Y PAVÓN; CALLE SIERRA DE LOS LIRIOS SIN NÚMERO, FRACCIONAMIENTO LOS MONTES, CÓDIGO POSTAL 26015; ENTRE CALLE IZTACCÍHUATL Y CALLE PROFESOR JOSE MARÍA LOZANO FUENTES	X				
PIEDRAS NEGRAS	587	URBANA	733	731	URBANA	CONTIGUA 4	JARDÍN DE NIÑOS JOSÉ MARÍA MORELOS Y PAVÓN; CALLE SIERRA DE LOS LIRIOS SIN NÚMERO, FRACCIONAMIENTO LOS MONTES, CÓDIGO POSTAL 26015; ENTRE CALLE IZTACCÍHUATL Y CALLE PROFESOR JOSE MARÍA LOZANO FUENTES	X				
PIEDRAS NEGRAS	587	URBANA	733	731	URBANA	CONTIGUA 5	JARDÍN DE NIÑOS JOSÉ MARÍA MORELOS Y PAVÓN; CALLE SIERRA DE LOS LIRIOS SIN NÚMERO, FRACCIONAMIENTO LOS MONTES, CÓDIGO POSTAL 26015; ENTRE CALLE IZTACCÍHUATL Y CALLE PROFESOR JOSE MARÍA LOZANO FUENTES	X				
PIEDRAS NEGRAS	587	URBANA	733	731	URBANA	CONTIGUA 6	JARDÍN DE NIÑOS JOSÉ MARÍA MORELOS Y PAVÓN; CALLE SIERRA DE LOS LIRIOS SIN NÚMERO, FRACCIONAMIENTO LOS MONTES, CÓDIGO POSTAL 26015; ENTRE CALLE IZTACCÍHUATL Y CALLE PROFESOR JOSE MARÍA LOZANO FUENTES	X				
PIEDRAS NEGRAS	587	URBANA	733	731	URBANA	CONTIGUA 7	JARDÍN DE NIÑOS JOSÉ MARÍA MORELOS Y PAVÓN; CALLE SIERRA DE LOS LIRIOS SIN NÚMERO, FRACCIONAMIENTO LOS MONTES, CÓDIGO POSTAL 26015; ENTRE CALLE IZTACCÍHUATL Y CALLE PROFESOR JOSE MARÍA LOZANO FUENTES	X				
PIEDRAS NEGRAS	587	URBANA	733	730	URBANA	CONTIGUA 8	JARDÍN DE NIÑOS JOSÉ MARÍA MORELOS Y PAVÓN; CALLE SIERRA DE LOS LIRIOS SIN NÚMERO, FRACCIONAMIENTO LOS MONTES, CÓDIGO POSTAL 26015; ENTRE CALLE IZTACCÍHUATL Y CALLE PROFESOR JOSE MARÍA LOZANO FUENTES	X				

Municipio	No. de sección-	Tipo de sección	Padrón electoral+	Lista nominal+	Casilla	Tipo de casilla	Ubicación, domicilio y referencia	Tipo de domicilio*			
								E.	O.P.	L.P.	P.
PIEDRAS NEGRAS	588	URBANA	632	630	URBANA	BASICA	CASA DEL SEÑOR JESÚS CASTILLO VÁZQUEZ; AVENIDA LOS MAESTROS NÚMERO 1327, COLONIA GUADALUPE, CÓDIGO POSTAL 26015; ENTRE CALLE MONTES DE OCA Y CALLE SEGUNDA				X
PIEDRAS NEGRAS	588	URBANA	631	630	URBANA	CONTIGUA 1	CASA DEL SEÑOR JESÚS CASTILLO VÁZQUEZ; AVENIDA LOS MAESTROS NÚMERO 1327, COLONIA GUADALUPE, CÓDIGO POSTAL 26015; ENTRE CALLE MONTES DE OCA Y CALLE SEGUNDA				X
PIEDRAS NEGRAS	588	URBANA	631	629	URBANA	CONTIGUA 2	CASA DEL SEÑOR JESÚS CASTILLO VÁZQUEZ; AVENIDA LOS MAESTROS NÚMERO 1327, COLONIA GUADALUPE, CÓDIGO POSTAL 26015; ENTRE CALLE MONTES DE OCA Y CALLE SEGUNDA				X
PIEDRAS NEGRAS	589	URBANA	370	370	URBANA	BASICA	CASA DE LA SEÑORA MARTHA LETICIA GUERRERO; CALLE GALEANA NÚMERO 1104, COLONIA MUNDO NUEVO, CÓDIGO POSTAL 26010; ENTRE CALLE LIBERTAD Y CALLE PUEBLA				X
PIEDRAS NEGRAS	590	URBANA	400	397	URBANA	BASICA	JARDÍN DE NIÑOS ZORAIDA PINEDA; CALLE MORELOS NÚMERO 1203, COLONIA ZARAGOZA, CÓDIGO POSTAL 26010; ENTRE CALLE LICENCIADO VERDAD Y CALLE LIBERTAD	X			
PIEDRAS NEGRAS	591	URBANA	605	605	URBANA	BASICA	OFICINAS DE JURISDICCIÓN SANITARIA ; CALLE DOCTOR MIER SIN NÚMERO, COLONIA MUNDO NUEVO, CÓDIGO POSTAL 26010; ENTRE CALLE XICOTÉNCATL Y CALLE PADRE DE LAS CASAS		X		
PIEDRAS NEGRAS	592	URBANA	376	373	URBANA	BASICA	ESCUELA PRIMARIA FEDERAL SECCIÓN 123 NÚMERO 1; CALLE CUAUHTÉMOC SIN NÚMERO, COLONIA CENTRO, CÓDIGO POSTAL 26010; ESQUINA CON CALLE DOCTOR MIER	X			
PIEDRAS NEGRAS	593	URBANA	452	448	URBANA	BASICA	ESCUELA SECUNDARIA FEDERAL BENITO JUÁREZ; CALLE PERIODISTAS NÚMERO 501, COLONIA ROMA, CÓDIGO POSTAL 26025; ENTRE AVENIDA HEROICO COLEGIO MILITAR Y AVENIDA ADOLFO LÓPEZ MATEOS	X			
PIEDRAS NEGRAS	593	URBANA	452	448	URBANA	CONTIGUA 1	ESCUELA SECUNDARIA FEDERAL BENITO JUÁREZ; CALLE PERIODISTAS NÚMERO 501, COLONIA ROMA, CÓDIGO POSTAL 26025; ENTRE AVENIDA HEROICO COLEGIO MILITAR Y AVENIDA ADOLFO LÓPEZ MATEOS	X			
PIEDRAS NEGRAS	594	URBANA	666	661	URBANA	BASICA	ESTACIONAMIENTO DEL HOSPITAL CIVIL; CALLE OAXACA SIN NÚMERO, COLONIA NÍSPEROS, CÓDIGO POSTAL 26020; ENTRE CALLE DOCTOR RODRIGO ANDALÓN Y CALLE SAN LUIS			X	
PIEDRAS NEGRAS	594	URBANA	665	661	URBANA	CONTIGUA 1	ESTACIONAMIENTO DEL HOSPITAL CIVIL; CALLE OAXACA SIN NÚMERO, COLONIA NÍSPEROS, CÓDIGO POSTAL 26020; ENTRE CALLE DOCTOR RODRIGO ANDALÓN Y CALLE SAN LUIS			X	

C/asy

Laena Esquivel

[Handwritten signature]

[Handwritten signature]

[Handwritten signature]

[Handwritten signature]

[Handwritten signature]

[Large handwritten signature]

[Handwritten signature]

Municipio	No. de sección-	Tipo de sección	Padrón electoral+	Lista nominal+	Casilla	Tipo de casilla	Ubicación, domicilio y referencia	Tipo de domicilio*			
								E.	O.P.	L.P.	P.
PIEDRAS NEGRAS	595	URBANA	510	507	URBANA	BASICA	INSTITUTO LAS AMÉRICAS MONTESSORI BILINGÜE; AVENIDA 16 DE SEPTIEMBRE SIN NÚMERO, COLONIA LAS FUENTES, CÓDIGO POSTAL 26017; ENTRE CALLE TABACHINES Y CALLE JAZMINES	X			
PIEDRAS NEGRAS	595	URBANA	509	507	URBANA	CONTIGUA 1	INSTITUTO LAS AMÉRICAS MONTESSORI BILINGÜE; AVENIDA 16 DE SEPTIEMBRE SIN NÚMERO, COLONIA LAS FUENTES, CÓDIGO POSTAL 26017; ENTRE CALLE TABACHINES Y CALLE JAZMINES	X			
PIEDRAS NEGRAS	595	URBANA	509	507	URBANA	CONTIGUA 2	INSTITUTO LAS AMÉRICAS MONTESSORI BILINGÜE; AVENIDA 16 DE SEPTIEMBRE SIN NÚMERO, COLONIA LAS FUENTES, CÓDIGO POSTAL 26017; ENTRE CALLE TABACHINES Y CALLE JAZMINES	X			
PIEDRAS NEGRAS	596	URBANA	596	595	URBANA	BASICA	CASA DEL SEÑOR RICARDO MONTEMAYOR GARCÍA; CALLE ABASOLO NÚMERO 201 PONIENTE, COLONIA CENTRO, CÓDIGO POSTAL 26000; ESQUINA CON CALLE GALEANA				X
PIEDRAS NEGRAS	597	URBANA	685	680	URBANA	BASICA	ESCUELA PRIMARIA MUNICIPAL MODELO; CALLE CUAUHTÉMOC NÚMERO 301 NORTE, COLONIA CENTRO, CÓDIGO POSTAL 26000; ESQUINA CON CALLE MATAMOROS	X			
PIEDRAS NEGRAS	598	URBANA	569	567	URBANA	BASICA	ESCUELA PRIMARIA MUNICIPAL BENITO JUÁREZ; CALLE MORELOS NÚMERO 601 NORTE, COLONIA CENTRO, CÓDIGO POSTAL 26000; ESQUINA CON CALLE JIMÉNEZ	X			
PIEDRAS NEGRAS	598	URBANA	0	0	URBANA	ESPECIAL 1	ESCUELA PRIMARIA MUNICIPAL BENITO JUÁREZ; CALLE MORELOS NÚMERO 601 NORTE, COLONIA CENTRO, CÓDIGO POSTAL 26000; ESQUINA CON CALLE JIMÉNEZ	X			
PIEDRAS NEGRAS	599	URBANA	340	340	URBANA	BASICA	MERCADO ZARAGOZA; CALLE ZARAGOZA SIN NÚMERO, COLONIA CENTRO, CÓDIGO POSTAL 26000; ESQUINA CON CALLE ALLENDE			X	
PIEDRAS NEGRAS	600	URBANA	565	563	URBANA	BASICA	ESCUELA PRIMARIA FEDERAL IGNACIO MANUEL ALTAMIRANO; AVENIDA EMILIO CARRANZA NÚMERO 800, COLONIA ROMA, CÓDIGO POSTAL 26025; ENTRE CALLE MONTERREY Y CALLE MÉXICO	X			
PIEDRAS NEGRAS	601	URBANA	588	586	URBANA	BASICA	ESCUELA PRIMARIA CLUB DE LEONES 1; CALLE TERCERA NÚMERO 2105, COLONIA SAN LUIS, CÓDIGO POSTAL 26040; ENTRE CALLE DURANGO ESQUINA CON CALLE SIN NOMBRE	X			
PIEDRAS NEGRAS	601	URBANA	587	586	URBANA	CONTIGUA 1	ESCUELA PRIMARIA CLUB DE LEONES 1; CALLE TERCERA NÚMERO 2105, COLONIA SAN LUIS, CÓDIGO POSTAL 26040; ENTRE CALLE DURANGO ESQUINA CON CALLE SIN NOMBRE	X			

Municipio	No. de sección-	Tipo de sección	Padrón electoral+	Lista nominal+	Casilla	Tipo de casilla	Ubicación, domicilio y referencia	Tipo de domicilio*			
								E.	O.P.	L.P.	P.
PIEDRAS NEGRAS	601	URBANA	587	586	URBANA	CONTIGUA 2	ESCUELA PRIMARIA CLUB DE LEONES 1; CALLE TERCERA NÚMERO 2105, COLONIA SAN LUIS, CÓDIGO POSTAL 26040; ENTRE CALLE DURANGO ESQUINA CON CALLE SIN NOMBRE	X			
PIEDRAS NEGRAS	602	URBANA	389	387	URBANA	BASICA	ESCUELA PRIMARIA FEDERAL FRANCISCO PASCUAL ESTRADA; CALLE XICOTÉNCATL NÚMERO 214 SUR, COLONIA CENTRO, CÓDIGO POSTAL 26000; ENTRE CALLE RAYÓN Y CALLE GUERRERO	X			
PIEDRAS NEGRAS	602	URBANA	389	386	URBANA	CONTIGUA 1	ESCUELA PRIMARIA FEDERAL FRANCISCO PASCUAL ESTRADA; CALLE XICOTÉNCATL NÚMERO 214 SUR, COLONIA CENTRO, CÓDIGO POSTAL 26000; ENTRE CALLE RAYÓN Y CALLE GUERRERO	X			
PIEDRAS NEGRAS	603	URBANA	485	484	URBANA	BASICA	ESCUELA PRIMARIA MUNICIPAL MIGUEL HIDALGO Y COSTILLA; CALLE MORELOS NÚMERO 301 ORIENTE, COLONIA CENTRO, CÓDIGO POSTAL 26000; ESQUINA CON CALLE RAYÓN	X			
PIEDRAS NEGRAS	604	URBANA	273	273	URBANA	BASICA	JARDIN DE NIÑOS LUIS A. BEAUREGARD; CALLE FUENTE NÚMERO 210, COLONIA CENTRO, CÓDIGO POSTAL 26000; ESQUINA CALLE CUAUHTÉMOC	X			
PIEDRAS NEGRAS	605	URBANA	430	429	URBANA	BASICA	CASA DE LA SEÑORA MIRNA GUADALUPE RODRÍGUEZ RODRÍGUEZ; CALLE FUENTE NÚMERO 702 PONIENTE, COLONIA GONZÁLEZ, CÓDIGO POSTAL 26020; ESQUINA CON CALLE NUEVA				X
PIEDRAS NEGRAS	606	URBANA	566	562	URBANA	BASICA	ESCUELA PRIMARIA FEDERAL ADOLFO LÓPEZ MATEOS; CALLE SALUBRIDAD NÚMERO 701, COLONIA BURÓCRATAS, CÓDIGO POSTAL 26020; ESQUINA CON CALLE LIBERACIÓN	X			
PIEDRAS NEGRAS	606	URBANA	566	561	URBANA	CONTIGUA 1	ESCUELA PRIMARIA FEDERAL ADOLFO LÓPEZ MATEOS; CALLE SALUBRIDAD NÚMERO 701, COLONIA BURÓCRATAS, CÓDIGO POSTAL 26020; ESQUINA CON CALLE LIBERACIÓN	X			
PIEDRAS NEGRAS	607	URBANA	535	532	URBANA	BASICA	ESCUELA PRIMARIA FEDERAL GENERAL IGNACIO ZARAGOZA; CALLE JALISCO NÚMERO 1900, COLONIA BUENA VISTA, CÓDIGO POSTAL 26040; ENTRE CALLE JALISCO Y CALLE MONTERREY	X			
PIEDRAS NEGRAS	608	URBANA	611	610	URBANA	BASICA	ESCUELA PRIMARIA FEDERAL LICENCIADO MELCHOR OCAMPO; CALLE MONTERREY SIN NÚMERO, COLONIA BUENA VISTA, CÓDIGO POSTAL 26040; ESQUINA CON CALLE PRIMERO DE MAYO	X			
PIEDRAS NEGRAS	609	URBANA	388	387	URBANA	BASICA	ESCUELA PRIMARIA FEDERAL LICENCIADO GUSTAVO DÍAZ ORDAZ; CALLE BRESS SIN NÚMERO, COLONIA CENTRAL, CÓDIGO POSTAL 26040; ESQUINA CON CALLE SALTILLO	X			

Municipio	No. de sección-	Tipo de sección	Padrón electoral+	Lista nominal+	Casilla	Tipo de casilla	Ubicación, domicilio y referencia	Tipo de domicilio*				
								E.	O.P.	L.P.	P.	
PIEDRAS NEGRAS	609	URBANA	388	387	URBANA	CONTIGUA 1	ESCUELA PRIMARIA FEDERAL LICENCIADO GUSTAVO DÍAZ ORDAZ; CALLE BRESS SIN NÚMERO, COLONIA CENTRAL, CÓDIGO POSTAL 26040; ESQUINA CON CALLE SALTILLO	X				
PIEDRAS NEGRAS	610	URBANA	566	564	URBANA	BASICA	ESCUELA PRIMARIA CLUB DE LEONES NÚMERO 2; CALLE VERACRUZ NÚMERO 1601, COLONIA HIDALGO, CÓDIGO POSTAL 26060; ENTRE CALLE VENUSTIANO CARRANZA Y CALLE RODRÍGUEZ	X				
PIEDRAS NEGRAS	610	URBANA	566	563	URBANA	CONTIGUA 1	ESCUELA PRIMARIA CLUB DE LEONES NÚMERO 2; CALLE VERACRUZ NÚMERO 1601, COLONIA HIDALGO, CÓDIGO POSTAL 26060; ENTRE CALLE VENUSTIANO CARRANZA Y CALLE RODRÍGUEZ	X				
PIEDRAS NEGRAS	612	URBANA	583	579	URBANA	BASICA	CENTRO DE BACHILLERATO TECNOLÓGICO INDUSTRIAL Y DE SERVICIOS NÚMERO 34; AVENIDA TECNOLÓGICO SIN NÚMERO, COLONIA ANDRÉS S. VIESCA, CÓDIGO POSTAL 26080; ESQUINA CON AVENIDA FIDEL VILLARREAL	X				
PIEDRAS NEGRAS	612	URBANA	583	579	URBANA	CONTIGUA 1	CENTRO DE BACHILLERATO TECNOLÓGICO INDUSTRIAL Y DE SERVICIOS NÚMERO 34; AVENIDA TECNOLÓGICO SIN NÚMERO, COLONIA ANDRÉS S. VIESCA, CÓDIGO POSTAL 26080; ESQUINA CON AVENIDA FIDEL VILLARREAL	X				
PIEDRAS NEGRAS	612	URBANA	583	578	URBANA	CONTIGUA 2	CENTRO DE BACHILLERATO TECNOLÓGICO INDUSTRIAL Y DE SERVICIOS NÚMERO 34; AVENIDA TECNOLÓGICO SIN NÚMERO, COLONIA ANDRÉS S. VIESCA, CÓDIGO POSTAL 26080; ESQUINA CON AVENIDA FIDEL VILLARREAL	X				
PIEDRAS NEGRAS	613	URBANA	508	507	URBANA	BASICA	ESCUELA PRIMARIA JOSÉ GUADALUPE GONZÁLEZ ÁLVAREZ; CALLE ZONAS ÁRIDAS SIN NÚMERO, COLONIA ESFUERZO NACIONAL, CÓDIGO POSTAL 26089; ESQUINA CON CALLE REVOLUCIÓN	X				
PIEDRAS NEGRAS	613	URBANA	508	507	URBANA	CONTIGUA 1	ESCUELA PRIMARIA JOSÉ GUADALUPE GONZÁLEZ ÁLVAREZ; CALLE ZONAS ÁRIDAS SIN NÚMERO, COLONIA ESFUERZO NACIONAL, CÓDIGO POSTAL 26089; ESQUINA CON CALLE REVOLUCIÓN	X				
PIEDRAS NEGRAS	613	URBANA	508	506	URBANA	CONTIGUA 2	ESCUELA PRIMARIA JOSÉ GUADALUPE GONZÁLEZ ÁLVAREZ; CALLE ZONAS ÁRIDAS SIN NÚMERO, COLONIA ESFUERZO NACIONAL, CÓDIGO POSTAL 26089; ESQUINA CON CALLE REVOLUCIÓN	X				
PIEDRAS NEGRAS	614	URBANA	514	513	URBANA	BASICA	CASA DE LA SEÑORA SANTOS GUTIÉRREZ SÁNCHEZ; CALLE PRIMAVERA NÚMERO 514, COLONIA CENTRAL, CÓDIGO POSTAL 26060; ENTRE CALLE BRESS Y CALLE ZAPOPÁN					X
PIEDRAS NEGRAS	614	URBANA	513	512	URBANA	CONTIGUA 1	CASA DE LA SEÑORA SANTOS GUTIÉRREZ SÁNCHEZ; CALLE PRIMAVERA NÚMERO 514, COLONIA CENTRAL, CÓDIGO POSTAL 26060; ENTRE CALLE BRESS Y CALLE ZAPOPÁN					X

Loana Esquel

Municipio	No. de sección-	Tipo de sección	Padrón electoral+	Lista nominal+	Casilla	Tipo de casilla	Ubicación, domicilio y referencia	Tipo de domicilio*			
								E.	O.P.	L.P.	P.
PIEDRAS NEGRAS	615	URBANA	672	669	URBANA	BASICA	CASA DEL SEÑOR RODOLFO ROLANDO ELGUEZABAL CASTILLO; CALLE SANTO TOMÁS NÚMERO 215 NORTE, COLONIA CENTRAL, CÓDIGO POSTAL 26060; ENTRE CALLE MONTERREY Y CALLE JALISCO				X
PIEDRAS NEGRAS	616	URBANA	568	567	URBANA	BASICA	CASA DEL SEÑOR SANTOS VIELMA DE LA ROSA; CALLE CHIHUAHUA NÚMERO 1728, COLONIA BUENA VISTA SUR, CÓDIGO POSTAL 26040; ENTRE CALLE MUTUALISTAS Y CALLE DANIEL FARIAS				X
PIEDRAS NEGRAS	617	URBANA	415	413	URBANA	BASICA	ESCUELA PRIMARIA FEDERAL SALVADOR UGARTE; CALLE LEONARDO GONZÁLEZ SIN NÚMERO, COLONIA UGARTE, CÓDIGO POSTAL 26050; ESQUINA CON CALLE JUSTO SIERRA	X			
PIEDRAS NEGRAS	617	URBANA	415	413	URBANA	CONTIGUA 1	ESCUELA PRIMARIA FEDERAL SALVADOR UGARTE; CALLE LEONARDO GONZÁLEZ SIN NÚMERO, COLONIA UGARTE, CÓDIGO POSTAL 26050; ESQUINA CON CALLE JUSTO SIERRA	X			
PIEDRAS NEGRAS	618	URBANA	533	532	URBANA	BASICA	ESCUELA PRIMARIA MUNICIPAL SECCIÓN 123 NÚMERO 2; CALLE AMÉRICA SIN NÚMERO, COLONIA BRAVO, CÓDIGO POSTAL 26030; ESQUINA CON CALLE REYNOSA	X			
PIEDRAS NEGRAS	618	URBANA	533	531	URBANA	CONTIGUA 1	ESCUELA PRIMARIA MUNICIPAL SECCIÓN 123 NÚMERO 2; CALLE AMÉRICA SIN NÚMERO, COLONIA BRAVO, CÓDIGO POSTAL 26030; ESQUINA CON CALLE REYNOSA	X			
PIEDRAS NEGRAS	618	URBANA	532	531	URBANA	CONTIGUA 2	ESCUELA PRIMARIA MUNICIPAL SECCIÓN 123 NÚMERO 2; CALLE AMÉRICA SIN NÚMERO, COLONIA BRAVO, CÓDIGO POSTAL 26030; ESQUINA CON CALLE REYNOSA	X			
PIEDRAS NEGRAS	619	URBANA	747	746	URBANA	BASICA	ESCUELA PRIMARIA MUNICIPAL NICOLÁS BRAVO; AVENIDA CENTENARIO NÚMERO 1301, COLONIA BRAVO, CÓDIGO POSTAL 26030; ENTRE CALLE ESCOBEDO Y CALLE ARTEAGA	X			
PIEDRAS NEGRAS	620	URBANA	562	560	URBANA	BASICA	ESCUELA PRIMARIA FEDERAL JOSÉ MARÍA MORELOS Y PAVÓN; AVENIDA NEZAHUALCÓYOTL SIN NÚMERO, COLONIA CROC, CÓDIGO POSTAL 26030; ENTRE AVENIDA REFORMA Y VÍAS DEL FERROCARRIL	X			
PIEDRAS NEGRAS	620	URBANA	562	560	URBANA	CONTIGUA 1	ESCUELA PRIMARIA FEDERAL JOSÉ MARÍA MORELOS Y PAVÓN; AVENIDA NEZAHUALCÓYOTL SIN NÚMERO, COLONIA CROC, CÓDIGO POSTAL 26030; ENTRE AVENIDA REFORMA Y VÍAS DEL FERROCARRIL	X			
PIEDRAS NEGRAS	621	URBANA	750	747	URBANA	BASICA	ESCUELA PRIMARIA FEDERAL EMILIANO ZAPATA; AVENIDA REVOLUCIÓN NÚMERO 607, COLONIA FRANCISCO VILLA, CÓDIGO POSTAL 26030; ENTRE CALLE PLAN DE GUADALUPE Y CALLE ALVARO OBREGÓN	X			

Clase
Loana Esquel

Handwritten signatures and scribbles in blue ink, including a large signature on the right side and various marks throughout the page.


Municipio	No. de sección-	Tipo de sección	Padrón electoral+	Lista nominal+	Casilla	Tipo de casilla	Ubicación, domicilio y referencia	Tipo de domicilio*				
								E.	O.P.	L.P.	P.	
PIEDRAS NEGRAS	621	URBANA	749	747	URBANA	CONTIGUA 1	ESCUELA PRIMARIA FEDERAL EMILIANO ZAPATA; AVENIDA REVOLUCIÓN NÚMERO 607, COLONIA FRANCISCO VILLA, CÓDIGO POSTAL 26030; ENTRE CALLE PLAN DE GUADALUPE Y CALLE ALVARO OBREGÓN	X				
PIEDRAS NEGRAS	622	NO URBANA	656	654	NO URBANA	BASICA	ESCUELA PRIMARIA DEL ESTADO SECCIÓN 5 DANIEL PÉREZ SARTILLO; CALLE NADADORES NÚMERO 210, COLONIA RAMÓN BRAVO, CÓDIGO POSTAL 26030; ENTRE CALLE CASTAÑOS Y CALLE SACRAMENTO	X				
PIEDRAS NEGRAS	622	NO URBANA	656	654	NO URBANA	CONTIGUA 1	ESCUELA PRIMARIA DEL ESTADO SECCIÓN 5 DANIEL PÉREZ SARTILLO; CALLE NADADORES NÚMERO 210, COLONIA RAMÓN BRAVO, CÓDIGO POSTAL 26030; ENTRE CALLE CASTAÑOS Y CALLE SACRAMENTO	X				
PIEDRAS NEGRAS	622	NO URBANA	656	653	NO URBANA	CONTIGUA 2	ESCUELA PRIMARIA DEL ESTADO SECCIÓN 5 DANIEL PÉREZ SARTILLO; CALLE NADADORES NÚMERO 210, COLONIA RAMÓN BRAVO, CÓDIGO POSTAL 26030; ENTRE CALLE CASTAÑOS Y CALLE SACRAMENTO	X				
PIEDRAS NEGRAS	622	NO URBANA	655	653	NO URBANA	CONTIGUA 3	ESCUELA PRIMARIA DEL ESTADO SECCIÓN 5 DANIEL PÉREZ SARTILLO; CALLE NADADORES NÚMERO 210, COLONIA RAMÓN BRAVO, CÓDIGO POSTAL 26030; ENTRE CALLE CASTAÑOS Y CALLE SACRAMENTO	X				
PIEDRAS NEGRAS	622	NO URBANA	655	653	NO URBANA	CONTIGUA 4	ESCUELA PRIMARIA DEL ESTADO SECCIÓN 5 DANIEL PÉREZ SARTILLO; CALLE NADADORES NÚMERO 210, COLONIA RAMÓN BRAVO, CÓDIGO POSTAL 26030; ENTRE CALLE CASTAÑOS Y CALLE SACRAMENTO	X				
PIEDRAS NEGRAS	623	URBANA	684	681	URBANA	BASICA	ESCUELA PRIMARIA FEDERAL PROFESOR RAFAEL CASTRO FLORES; CALLE RÍO LERMA SIN NÚMERO, COLONIA INFONAVIT RÍO GRANDE, CÓDIGO POSTAL 26050; ENTRE CALLE PAPALOAPAN Y CALLE RÍO GRIJALVA	X				
PIEDRAS NEGRAS	623	URBANA	684	681	URBANA	CONTIGUA 1	ESCUELA PRIMARIA FEDERAL PROFESOR RAFAEL CASTRO FLORES; CALLE RÍO LERMA SIN NÚMERO, COLONIA INFONAVIT RÍO GRANDE, CÓDIGO POSTAL 26050; ENTRE CALLE PAPALOAPAN Y CALLE RÍO GRIJALVA	X				
PIEDRAS NEGRAS	623	URBANA	683	681	URBANA	CONTIGUA 2	ESCUELA PRIMARIA FEDERAL PROFESOR RAFAEL CASTRO FLORES; CALLE RÍO LERMA SIN NÚMERO, COLONIA INFONAVIT RÍO GRANDE, CÓDIGO POSTAL 26050; ENTRE CALLE PAPALOAPAN Y CALLE RÍO GRIJALVA	X				
PIEDRAS NEGRAS	623	URBANA	683	681	URBANA	CONTIGUA 3	ESCUELA PRIMARIA FEDERAL PROFESOR RAFAEL CASTRO FLORES; CALLE RÍO LERMA SIN NÚMERO, COLONIA INFONAVIT RÍO GRANDE, CÓDIGO POSTAL 26050; ENTRE CALLE PAPALOAPAN Y CALLE RÍO GRIJALVA	X				
PIEDRAS NEGRAS	623	URBANA	683	681	URBANA	CONTIGUA 4	ESCUELA PRIMARIA FEDERAL PROFESOR RAFAEL CASTRO FLORES; CALLE RÍO LERMA SIN NÚMERO, COLONIA INFONAVIT RÍO GRANDE, CÓDIGO POSTAL 26050; ENTRE CALLE PAPALOAPAN Y CALLE RÍO GRIJALVA	X				

Handwritten notes and signatures on the left side of the page, including a large scribble and the name 'Lourna Esquel' at the bottom.

Handwritten notes and signatures on the right side of the page, including a large scribble at the top and several signatures and initials.

Municipio	No. de sección-	Tipo de sección	Padrón electoral+	Lista nominal+	Casilla	Tipo de casilla	Ubicación, domicilio y referencia	Tipo de domicilio*			
								E.	O.P.	L.P.	P.
PIEDRAS NEGRAS	623	URBANA	683	681	URBANA	CONTIGUA 5	ESCUELA PRIMARIA FEDERAL PROFESOR RAFAEL CASTRO FLORES; CALLE RÍO LERMA SIN NÚMERO, COLONIA INFONAVIT RÍO GRANDE, CÓDIGO POSTAL 26050; ENTRE CALLE PAPALOAPAN Y CALLE RÍO GRIJALVA	X			
PIEDRAS NEGRAS	623	URBANA	683	681	URBANA	CONTIGUA 6	ESCUELA PRIMARIA FEDERAL PROFESOR RAFAEL CASTRO FLORES; CALLE RÍO LERMA SIN NÚMERO, COLONIA INFONAVIT RÍO GRANDE, CÓDIGO POSTAL 26050; ENTRE CALLE PAPALOAPAN Y CALLE RÍO GRIJALVA	X			
PIEDRAS NEGRAS	623	URBANA	683	681	URBANA	CONTIGUA 7	ESCUELA PRIMARIA FEDERAL PROFESOR RAFAEL CASTRO FLORES; CALLE RÍO LERMA SIN NÚMERO, COLONIA INFONAVIT RÍO GRANDE, CÓDIGO POSTAL 26050; ENTRE CALLE PAPALOAPAN Y CALLE RÍO GRIJALVA	X			
PIEDRAS NEGRAS	623	URBANA	683	681	URBANA	CONTIGUA 8	ESCUELA PRIMARIA FEDERAL PROFESOR RAFAEL CASTRO FLORES; CALLE RÍO LERMA SIN NÚMERO, COLONIA INFONAVIT RÍO GRANDE, CÓDIGO POSTAL 26050; ENTRE CALLE PAPALOAPAN Y CALLE RÍO GRIJALVA	X			
PIEDRAS NEGRAS	624	URBANA	543	537	URBANA	BASICA	CASA DE LA SEÑORA ESTELA RAMÍREZ MENCHACA; CALLE SANTO TOMÁS NÚMERO 109, COLONIA BUENA VISTA SUR, CÓDIGO POSTAL 26040; ENTRE CALLE CHIHUAHUA Y CALLE CERRADA				X
PIEDRAS NEGRAS	624	URBANA	542	537	URBANA	CONTIGUA 1	CASA DE LA SEÑORA ESTELA RAMÍREZ MENCHACA; CALLE SANTO TOMÁS NÚMERO 109, COLONIA BUENA VISTA SUR, CÓDIGO POSTAL 26040; ENTRE CALLE CHIHUAHUA Y CALLE CERRADA				X
PIEDRAS NEGRAS	625	URBANA	404	403	URBANA	BASICA	OFICINAS DEL DESARROLLO INTEGRAL DE LA FAMILIA MUNICIPAL; CALLE LAREDO SIN NÚMERO, COLONIA VISTA HERMOSA, CÓDIGO POSTAL 26060; ENTRE CALLE SAN FELIPE Y CALLE AVIACIÓN			X	
PIEDRAS NEGRAS	625	URBANA	404	402	URBANA	CONTIGUA 1	OFICINAS DEL DESARROLLO INTEGRAL DE LA FAMILIA MUNICIPAL; CALLE LAREDO SIN NÚMERO, COLONIA VISTA HERMOSA, CÓDIGO POSTAL 26060; ENTRE CALLE SAN FELIPE Y CALLE AVIACIÓN			X	
PIEDRAS NEGRAS	626	URBANA	407	407	URBANA	BASICA	SALÓN DE USOS MÚLTIPLES VISTA HERMOSA; CALLE GENERAL CEPEDA NÚMERO 502, COLONIA VISTA HERMOSA, CÓDIGO POSTAL 26060; ENTRE CALLE SAN MIGUEL ESQUINA CON SAN MARCOS			X	
PIEDRAS NEGRAS	626	URBANA	407	406	URBANA	CONTIGUA 1	SALÓN DE USOS MÚLTIPLES VISTA HERMOSA; CALLE GENERAL CEPEDA NÚMERO 502, COLONIA VISTA HERMOSA, CÓDIGO POSTAL 26060; ENTRE CALLE SAN MIGUEL ESQUINA CON SAN MARCOS			X	
PIEDRAS NEGRAS	627	URBANA	735	733	URBANA	BASICA	COLEGIO NACIONAL DE EDUCACIÓN PROFESIONAL TÉCNICA; LIBRAMIENTO GENERAL MANUEL PÉREZ TREVIÑO NÚMERO 510, COLONIA LOMAS DEL NORTE, CÓDIGO POSTAL 26089; ENTRE CALLE SIN NOMBRE Y CALLE SEGUNDA	X			

Municipio	No. de sección-	Tipo de sección	Padrón electoral+	Lista nominal+	Casilla	Tipo de casilla	Ubicación, domicilio y referencia	Tipo de domicilio*			
								E.	O.P.	L.P.	P.
PIEDRAS NEGRAS	627	URBANA	734	733	URBANA	CONTIGUA 1	COLEGIO NACIONAL DE EDUCACIÓN PROFESIONAL TÉCNICA; LIBRAMIENTO GENERAL MANUEL PÉREZ TREVIÑO NÚMERO 510, COLONIA LOMAS DEL NORTE, CÓDIGO POSTAL 26089; ENTRE CALLE SIN NOMBRE Y CALLE SEGUNDA	X			
PIEDRAS NEGRAS	628	URBANA	704	702	URBANA	BASICA	ESCUELA PRIMARIA FEDERAL LÁZARO CÁRDENAS DEL RÍO; CALLE FRESNOS SIN NÚMERO, COLONIA PALMAS, CÓDIGO POSTAL 26070; ESQUINA CON AVENIDA DOCTOR LÁZARO BENAVIDES	X			
PIEDRAS NEGRAS	628	URBANA	704	702	URBANA	CONTIGUA 1	ESCUELA PRIMARIA FEDERAL LÁZARO CÁRDENAS DEL RÍO; CALLE FRESNOS SIN NÚMERO, COLONIA PALMAS, CÓDIGO POSTAL 26070; ESQUINA CON AVENIDA DOCTOR LÁZARO BENAVIDES	X			
PIEDRAS NEGRAS	629	URBANA	510	507	URBANA	BASICA	CASA DEL SEÑOR PEDRO DAMIÁN BALAM VÁZQUEZ; CALLE FRANCISCO SARABIA NÚMERO 1613, COLONIA MORELOS, CÓDIGO POSTAL 26030; ENTRE AVENIDA REFORMA Y CALLE NARCIZO MENDOZA				X
PIEDRAS NEGRAS	630	NO URBANA	526	522	NO URBANA	BASICA	ESCUELA PRIMARIA FEDERAL PROFESOR JESÚS SILLER FLORES; CALLE FRANCISCO LEÓN DE LA BARRA NÚMERO 600, COLONIA PRESIDENTES 3, CÓDIGO POSTAL 26030; ENTRE CALLE EMILIO PORTES GIL Y CALLE SIN NOMBRE	X			
PIEDRAS NEGRAS	630	NO URBANA	525	522	NO URBANA	CONTIGUA 1	ESCUELA PRIMARIA FEDERAL PROFESOR JESÚS SILLER FLORES; CALLE FRANCISCO LEÓN DE LA BARRA NÚMERO 600, COLONIA PRESIDENTES 3, CÓDIGO POSTAL 26030; ENTRE CALLE EMILIO PORTES GIL Y CALLE SIN NOMBRE	X			
PIEDRAS NEGRAS	630	NO URBANA	525	522	NO URBANA	CONTIGUA 2	ESCUELA PRIMARIA FEDERAL PROFESOR JESÚS SILLER FLORES; CALLE FRANCISCO LEÓN DE LA BARRA NÚMERO 600, COLONIA PRESIDENTES 3, CÓDIGO POSTAL 26030; ENTRE CALLE EMILIO PORTES GIL Y CALLE SIN NOMBRE	X			
PIEDRAS NEGRAS	631	URBANA	650	648	URBANA	BASICA	ESCUELA DE EDUCACIÓN ESPECIAL SANTIAGO V. GONZÁLEZ; CALLE GUATEMALA NÚMERO 313, COLONIA DELICIAS, CÓDIGO POSTAL 26070; ESQUINA CON CALLE CHILE	X			
PIEDRAS NEGRAS	631	URBANA	649	648	URBANA	CONTIGUA 1	ESCUELA DE EDUCACIÓN ESPECIAL SANTIAGO V. GONZÁLEZ; CALLE GUATEMALA NÚMERO 313, COLONIA DELICIAS, CÓDIGO POSTAL 26070; ESQUINA CON CALLE CHILE	X			
PIEDRAS NEGRAS	632	URBANA	517	516	URBANA	BASICA	OFICINA DE LA JEFATURA DE SECTOR REGIÓN NORESTE DE LA SECRETARÍA DE EDUCACIÓN DE CULTURA; CALLE MANUEL M. PONCE NÚMERO 400, COLONIA CHAPULTEPEC, CÓDIGO POSTAL 26070; ESQUINA CON CALLE ELADIO GÓMEZ			X	
PIEDRAS NEGRAS	632	URBANA	516	516	URBANA	CONTIGUA 1	OFICINA DE LA JEFATURA DE SECTOR REGIÓN NORESTE DE LA SECRETARÍA DE EDUCACIÓN DE CULTURA; CALLE MANUEL M. PONCE NÚMERO 400, COLONIA CHAPULTEPEC, CÓDIGO POSTAL 26070; ESQUINA CON CALLE ELADIO GÓMEZ			X	




01039

Laurena Esquivel

Municipio	No. de sección-	Tipo de sección	Padrón electoral+	Lista nominal+	Casilla	Tipo de casilla	Ubicación, domicilio y referencia	Tipo de domicilio*			
								E.	O.P.	L.P.	P.
PIEDRAS NEGRAS	633	URBANA	707	704	URBANA	BASICA	ESCUELA SECUNDARIA TÉCNICA NÚMERO 38; CALLE DAVID CÁRDENAS VALDÉZ NÚMERO 100, COLONIA COLINAS, CÓDIGO POSTAL 26089; ENTRE BOULEVARD ARMANDO TREVIÑO Y CALLE ROSITA SAUCEDO	X			
PIEDRAS NEGRAS	633	URBANA	707	704	URBANA	CONTIGUA 1	ESCUELA SECUNDARIA TÉCNICA NÚMERO 38; CALLE DAVID CÁRDENAS VALDÉZ NÚMERO 100, COLONIA COLINAS, CÓDIGO POSTAL 26089; ENTRE BOULEVARD ARMANDO TREVIÑO Y CALLE ROSITA SAUCEDO	X			
PIEDRAS NEGRAS	633	URBANA	707	704	URBANA	CONTIGUA 2	ESCUELA SECUNDARIA TÉCNICA NÚMERO 38; CALLE DAVID CÁRDENAS VALDÉZ NÚMERO 100, COLONIA COLINAS, CÓDIGO POSTAL 26089; ENTRE BOULEVARD ARMANDO TREVIÑO Y CALLE ROSITA SAUCEDO	X			
PIEDRAS NEGRAS	633	URBANA	707	704	URBANA	CONTIGUA 3	ESCUELA SECUNDARIA TÉCNICA NÚMERO 38; CALLE DAVID CÁRDENAS VALDÉZ NÚMERO 100, COLONIA COLINAS, CÓDIGO POSTAL 26089; ENTRE BOULEVARD ARMANDO TREVIÑO Y CALLE ROSITA SAUCEDO	X			
PIEDRAS NEGRAS	633	URBANA	706	703	URBANA	CONTIGUA 4	ESCUELA SECUNDARIA TÉCNICA NÚMERO 38; CALLE DAVID CÁRDENAS VALDÉZ NÚMERO 100, COLONIA COLINAS, CÓDIGO POSTAL 26089; ENTRE BOULEVARD ARMANDO TREVIÑO Y CALLE ROSITA SAUCEDO	X			
PIEDRAS NEGRAS	633	URBANA	706	703	URBANA	CONTIGUA 5	ESCUELA SECUNDARIA TÉCNICA NÚMERO 38; CALLE DAVID CÁRDENAS VALDÉZ NÚMERO 100, COLONIA COLINAS, CÓDIGO POSTAL 26089; ENTRE BOULEVARD ARMANDO TREVIÑO Y CALLE ROSITA SAUCEDO	X			
PIEDRAS NEGRAS	633	URBANA	706	703	URBANA	CONTIGUA 6	ESCUELA SECUNDARIA TÉCNICA NÚMERO 38; CALLE DAVID CÁRDENAS VALDÉZ NÚMERO 100, COLONIA COLINAS, CÓDIGO POSTAL 26089; ENTRE BOULEVARD ARMANDO TREVIÑO Y CALLE ROSITA SAUCEDO	X			
PIEDRAS NEGRAS	633	URBANA	706	703	URBANA	CONTIGUA 7	ESCUELA SECUNDARIA TÉCNICA NÚMERO 38; CALLE DAVID CÁRDENAS VALDÉZ NÚMERO 100, COLONIA COLINAS, CÓDIGO POSTAL 26089; ENTRE BOULEVARD ARMANDO TREVIÑO Y CALLE ROSITA SAUCEDO	X			
PIEDRAS NEGRAS	633	URBANA	706	703	URBANA	CONTIGUA 8	ESCUELA SECUNDARIA TÉCNICA NÚMERO 38; CALLE DAVID CÁRDENAS VALDÉZ NÚMERO 100, COLONIA COLINAS, CÓDIGO POSTAL 26089; ENTRE BOULEVARD ARMANDO TREVIÑO Y CALLE ROSITA SAUCEDO	X			
PIEDRAS NEGRAS	633	URBANA	706	703	URBANA	CONTIGUA 9	ESCUELA SECUNDARIA TÉCNICA NÚMERO 38; CALLE DAVID CÁRDENAS VALDÉZ NÚMERO 100, COLONIA COLINAS, CÓDIGO POSTAL 26089; ENTRE BOULEVARD ARMANDO TREVIÑO Y CALLE ROSITA SAUCEDO	X			
PIEDRAS NEGRAS	633	URBANA	706	703	URBANA	CONTIGUA 10	ESCUELA SECUNDARIA TÉCNICA NÚMERO 38; CALLE DAVID CÁRDENAS VALDÉZ NÚMERO 100, COLONIA COLINAS, CÓDIGO POSTAL 26089; ENTRE BOULEVARD ARMANDO TREVIÑO Y CALLE ROSITA SAUCEDO	X			

[Handwritten signature]

[Handwritten signature]

[Handwritten signature]

[Handwritten signature]

Laurea Esquivel

[Handwritten signature]

[Handwritten signature]

[Handwritten signature]

Municipio	No. de sección-	Tipo de sección	Padrón electoral+	Lista nominal+	Casilla	Tipo de casilla	Ubicación, domicilio y referencia	Tipo de domicilio*			
								E.	O.P.	L.P.	P.
PIEDRAS NEGRAS	633	URBANA	706	703	URBANA	CONTIGUA 11	ESCUELA SECUNDARIA TÉCNICA NÚMERO 38; CALLE DAVID CÁRDENAS VALDÉZ NÚMERO 100, COLONIA COLINAS, CÓDIGO POSTAL 26089; ENTRE BOULEVARD ARMANDO TREVIÑO Y CALLE ROSITA SAUCEDO	X			
PIEDRAS NEGRAS	634	URBANA	546	544	URBANA	BASICA	ESCUELA PRIMARIA MUNICIPAL CENTENARIO; CALLE FRANCISCO I. MADERO NÚMERO 301, COLONIA VILLA DE FUENTE, CÓDIGO POSTAL 26090; ENTRE CALLE HIDALGO Y CALLE ZARAGOZA	X			
PIEDRAS NEGRAS	635	URBANA	700	696	URBANA	BASICA	JARDÍN DE NIÑOS FRANCISCO GABILONDO SOLER; CALLE RUBÍ SIN NÚMERO, COLONIA LOS ESPEJOS, CÓDIGO POSTAL 26093; ESQUINA CON CALLE ACERINA	X			
PIEDRAS NEGRAS	635	URBANA	699	696	URBANA	CONTIGUA 1	JARDÍN DE NIÑOS FRANCISCO GABILONDO SOLER; CALLE RUBÍ SIN NÚMERO, COLONIA LOS ESPEJOS, CÓDIGO POSTAL 26093; ESQUINA CON CALLE ACERINA	X			
PIEDRAS NEGRAS	635	URBANA	699	696	URBANA	CONTIGUA 2	JARDÍN DE NIÑOS FRANCISCO GABILONDO SOLER; CALLE RUBÍ SIN NÚMERO, COLONIA LOS ESPEJOS, CÓDIGO POSTAL 26093; ESQUINA CON CALLE ACERINA	X			
PIEDRAS NEGRAS	635	URBANA	699	696	URBANA	CONTIGUA 3	JARDÍN DE NIÑOS FRANCISCO GABILONDO SOLER; CALLE RUBÍ SIN NÚMERO, COLONIA LOS ESPEJOS, CÓDIGO POSTAL 26093; ESQUINA CON CALLE ACERINA	X			
PIEDRAS NEGRAS	635	URBANA	699	696	URBANA	CONTIGUA 4	JARDÍN DE NIÑOS FRANCISCO GABILONDO SOLER; CALLE RUBÍ SIN NÚMERO, COLONIA LOS ESPEJOS, CÓDIGO POSTAL 26093; ESQUINA CON CALLE ACERINA	X			
PIEDRAS NEGRAS	636	NO URBANA	457	455	NO URBANA	BASICA	CLUB CAMPESTRE DE PIEDRAS NEGRAS S.C. ; CALLE EMILIO CARRANZA NÚMERO 310, COLONIA VILLA DE FUENTE, CÓDIGO POSTAL 26090; ENTRE CALLE MATAMOROS Y CALLE ABASOLO			X	
PIEDRAS NEGRAS	636	NO URBANA	456	455	NO URBANA	CONTIGUA 1	CLUB CAMPESTRE DE PIEDRAS NEGRAS S.C. ; CALLE EMILIO CARRANZA NÚMERO 310, COLONIA VILLA DE FUENTE, CÓDIGO POSTAL 26090; ENTRE CALLE MATAMOROS Y CALLE ABASOLO			X	
PIEDRAS NEGRAS	637	URBANA	402	399	URBANA	BASICA	ESCUELA PRIMARIA FEDERAL JUAN ANTONIO DE LA FUENTE; CALLE ABASOLO SIN NÚMERO, COLONIA ALTAMIRA, CÓDIGO POSTAL 26090; ESQUINA CON CALLE BERTHA B. DE PEÑA	X			
PIEDRAS NEGRAS	637	URBANA	401	398	URBANA	CONTIGUA 1	ESCUELA PRIMARIA FEDERAL JUAN ANTONIO DE LA FUENTE; CALLE ABASOLO SIN NÚMERO, COLONIA ALTAMIRA, CÓDIGO POSTAL 26090; ESQUINA CON CALLE BERTHA B. DE PEÑA	X			

Handwritten signatures and notes on the left side of the page.

Handwritten signatures and notes on the right side of the page, including a large signature in a circle at the top right.

Municipio	No. de sección-	Tipo de sección	Padrón electoral+	Lista nominal+	Casilla	Tipo de casilla	Ubicación, domicilio y referencia	Tipo de domicilio*			
								E.	O.P.	L.P.	P.
PIEDRAS NEGRAS	638	URBANA	650	649	URBANA	BASICA	ESCUELA PRIMARIA FEDERAL ARMANDO QUINTERO LIRA; CALLE ROBERTO GÓMEZ SIN NÚMERO, COLONIA VALLE ESCONDIDO, CÓDIGO POSTAL 26093; ENTRE CALLE MANUEL GARZA FERNÁNDEZ Y CALLE CORTINAS	X			
PIEDRAS NEGRAS	638	URBANA	650	649	URBANA	CONTIGUA 1	ESCUELA PRIMARIA FEDERAL ARMANDO QUINTERO LIRA; CALLE ROBERTO GÓMEZ SIN NÚMERO, COLONIA VALLE ESCONDIDO, CÓDIGO POSTAL 26093; ENTRE CALLE MANUEL GARZA FERNÁNDEZ Y CALLE CORTINAS	X			
PIEDRAS NEGRAS	638	URBANA	650	649	URBANA	CONTIGUA 2	ESCUELA PRIMARIA FEDERAL ARMANDO QUINTERO LIRA; CALLE ROBERTO GÓMEZ SIN NÚMERO, COLONIA VALLE ESCONDIDO, CÓDIGO POSTAL 26093; ENTRE CALLE MANUEL GARZA FERNÁNDEZ Y CALLE CORTINAS	X			
PIEDRAS NEGRAS	638	URBANA	650	649	URBANA	CONTIGUA 3	ESCUELA PRIMARIA FEDERAL ARMANDO QUINTERO LIRA; CALLE ROBERTO GÓMEZ SIN NÚMERO, COLONIA VALLE ESCONDIDO, CÓDIGO POSTAL 26093; ENTRE CALLE MANUEL GARZA FERNÁNDEZ Y CALLE CORTINAS	X			
PIEDRAS NEGRAS	639	URBANA	571	569	URBANA	BASICA	ESCUELA PRIMARIA ENRIQUE CÁRDENAS GARCÍA; CALLE NUEVO LEÓN SIN NÚMERO, COLONIA AMPLIACIÓN AEROPUERTO, CÓDIGO POSTAL 26090; ENTRE AVENIDA EMILIANO ZAPATA Y CALLE DURANGO	X			
PIEDRAS NEGRAS	639	URBANA	570	568	URBANA	CONTIGUA 1	ESCUELA PRIMARIA ENRIQUE CÁRDENAS GARCÍA; CALLE NUEVO LEÓN SIN NÚMERO, COLONIA AMPLIACIÓN AEROPUERTO, CÓDIGO POSTAL 26090; ENTRE AVENIDA EMILIANO ZAPATA Y CALLE DURANGO	X			
PIEDRAS NEGRAS	639	URBANA	570	568	URBANA	CONTIGUA 2	ESCUELA PRIMARIA ENRIQUE CÁRDENAS GARCÍA; CALLE NUEVO LEÓN SIN NÚMERO, COLONIA AMPLIACIÓN AEROPUERTO, CÓDIGO POSTAL 26090; ENTRE AVENIDA EMILIANO ZAPATA Y CALLE DURANGO	X			
PIEDRAS NEGRAS	640	URBANA	692	690	URBANA	BASICA	ESCUELA PRIMARIA FEDERAL DOCTOR ARMANDO TREVIÑO FLORES; CALLE DR. JOSÉ N. SANTOS NÚMERO 201, COLONIA LOS DOCTORES, CÓDIGO POSTAL 26094; ENTRE CALLE DR. FERNANDO SCHOEDER Y CALLE DR. PEDRO MARTÍNEZ	X			
PIEDRAS NEGRAS	640	URBANA	692	690	URBANA	CONTIGUA 1	ESCUELA PRIMARIA FEDERAL DOCTOR ARMANDO TREVIÑO FLORES; CALLE DR. JOSÉ N. SANTOS NÚMERO 201, COLONIA LOS DOCTORES, CÓDIGO POSTAL 26094; ENTRE CALLE DR. FERNANDO SCHOEDER Y CALLE DR. PEDRO MARTÍNEZ	X			
PIEDRAS NEGRAS	640	URBANA	692	690	URBANA	CONTIGUA 2	ESCUELA PRIMARIA FEDERAL DOCTOR ARMANDO TREVIÑO FLORES; CALLE DR. JOSÉ N. SANTOS NÚMERO 201, COLONIA LOS DOCTORES, CÓDIGO POSTAL 26094; ENTRE CALLE DR. FERNANDO SCHOEDER Y CALLE DR. PEDRO MARTÍNEZ	X			
PIEDRAS NEGRAS	640	URBANA	692	690	URBANA	CONTIGUA 3	ESCUELA PRIMARIA FEDERAL DOCTOR ARMANDO TREVIÑO FLORES; CALLE DR. JOSÉ N. SANTOS NÚMERO 201, COLONIA LOS DOCTORES, CÓDIGO POSTAL 26094; ENTRE CALLE DR. FERNANDO SCHOEDER Y CALLE DR. PEDRO MARTÍNEZ	X			

Alvarez

Clary

Lorena Esquivel


[Handwritten signatures and scribbles]

Municipio	No. de sección-	Tipo de sección	Padrón electoral+	Lista nominal+	Casilla	Tipo de casilla	Ubicación, domicilio y referencia	Tipo de domicilio*			
								E.	O.P.	L.P.	P.
PIEDRAS NEGRAS	640	URBANA	692	689	URBANA	CONTIGUA 4	ESCUELA PRIMARIA FEDERAL DOCTOR ARMANDO TREVIÑO FLORES; CALLE DR. JOSÉ N. SANTOS NÚMERO 201, COLONIA LOS DOCTORES, CÓDIGO POSTAL 26094; ENTRE CALLE DR. FERNANDO SCHOEDER Y CALLE DR. PEDRO MARTÍNEZ	X			
PIEDRAS NEGRAS	641	URBANA	668	665	URBANA	BASICA	CASA DEL SEÑOR FRANCISCO SUÁREZ BALDERAS; CALLE 10 DE MAYO NÚMERO 500, COLONIA SAN JOAQUÍN, CÓDIGO POSTAL 26090; ENTRE CALLE EMILIANO SANDOVAL Y CALLE JOAQUÍN PEÑA				X
PIEDRAS NEGRAS	641	URBANA	668	665	URBANA	CONTIGUA 1	CASA DEL SEÑOR FRANCISCO SUÁREZ BALDERAS; CALLE 10 DE MAYO NÚMERO 500, COLONIA SAN JOAQUÍN, CÓDIGO POSTAL 26090; ENTRE CALLE EMILIANO SANDOVAL Y CALLE JOAQUÍN PEÑA				X
PIEDRAS NEGRAS	642	NO URBANA	344	343	NO URBANA	BASICA	ESCUELA PRIMARIA FEDERAL DAVID G. BERLANGA; DOMICILIO CONOCIDO SIN NÚMERO, EJIDO EL MORAL, CÓDIGO POSTAL 26124; EJIDO EL MORAL	X			
PIEDRAS NEGRAS	643	NO URBANA	226	226	NO URBANA	BASICA	ESCUELA PRIMARIA RURAL FEDERAL 16 DE OCTUBRE; DOMICILIO CONOCIDO SIN NÚMERO, EJIDO SAN ISIDRO, CÓDIGO POSTAL 26114; EJIDO SAN ISIDRO	X			
PIEDRAS NEGRAS	643	NO URBANA	123	122	NO URBANA	EXTRAORDINARIA 1	ESCUELA VENUSTIANO CARRANZA; DOMICILIO CONOCIDO SIN NÚMERO, EJIDO LA NAVAJA, CÓDIGO POSTAL 26114; EJIDO LA NAVAJA	X			
PIEDRAS NEGRAS	644	NO URBANA	245	245	NO URBANA	BASICA	ESCUELA PRIMARIA FEDERAL PRIMERO DE MAYO; CAMINO VIEJO AL MORAL SIN NÚMERO, EJIDO EL CENTINELA, CÓDIGO POSTAL 26119; EJIDO EL CENTINELA	X			
VILLA UNION	1498	NO URBANA	718	716	NO URBANA	BASICA	BIBLIOTECA MUNICIPAL, LICENCIADO BENITO JUÁREZ; CALLE JIMÉNEZ NÚMERO 1105, COLONIA CENTRO, CÓDIGO POSTAL 26600; ENTRE CALLE ALLENDE Y CALLE GENERAL NARANJO		X		
VILLA UNION	1499	NO URBANA	404	403	NO URBANA	BASICA	ESCUELA SECUNDARIA TÉCNICA NÚMERO 30 ANTONIO PERALES ZAMORA; CALLE ABASOLO NÚMERO 301, COLONIA CENTRO, CÓDIGO POSTAL 26600; ENTRE CALLE GUILLERMO PRIETO Y CALLE VICTORIA	X			
VILLA UNION	1499	NO URBANA	404	403	NO URBANA	CONTIGUA 1	ESCUELA SECUNDARIA TÉCNICA NÚMERO 30 ANTONIO PERALES ZAMORA; CALLE ABASOLO NÚMERO 301, COLONIA CENTRO, CÓDIGO POSTAL 26600; ENTRE CALLE GUILLERMO PRIETO Y CALLE VICTORIA	X			
VILLA UNION	1500	NO URBANA	486	483	NO URBANA	BASICA	ESCUELA PRIMARIA LICENCIADO BENITO JUÁREZ; CALLE GENERAL CEPEDA NÚMERO 201, COLONIA CENTRO, CÓDIGO POSTAL 26600; ENTRE CALLE JOSÉ MARÍA MORELOS Y PROLONGACIÓN JOSÉ MARÍA MORELOS	X			


Municipio	No. de sección-	Tipo de sección	Padrón electoral+	Lista nominal+	Casilla	Tipo de casilla	Ubicación, domicilio y referencia	Tipo de domicilio*			
								E.	O.P.	L.P.	P.
VILLA UNION	1500	NO URBANA	485	483	NO URBANA	CONTIGUA 1	ESCUELA PRIMARIA LICENCIADO BENITO JUÁREZ; CALLE GENERAL CEPEDA NÚMERO 201, COLONIA CENTRO, CÓDIGO POSTAL 26600; ENTRE CALLE JOSÉ MARÍA MORELOS Y PROLONGACIÓN JOSÉ MARÍA MORELOS	X			
VILLA UNION	1501	NO URBANA	689	680	NO URBANA	BASICA	JARDÍN DE NIÑOS HÉROES DE LA INDEPENDENCIA; CALLE ADOLFO LÓPEZ MATEOS NÚMERO 208, COLONIA CENTRO, CÓDIGO POSTAL 26600; ENTRE CALLE ZARAGOZA Y CALLE MORELOS	X			
VILLA UNION	1502	NO URBANA	630	628	NO URBANA	BASICA	ESCUELA PRIMARIA MANUEL ACUÑA; CALLE MANUEL ACUÑA NÚMERO 101, COLONIA CENTRO, CÓDIGO POSTAL 26600; ENTRE CALLE ALLENDE Y CALLE MIGUEL HIDALGO	X			
VILLA UNION	1502	NO URBANA	630	627	NO URBANA	CONTIGUA 1	ESCUELA PRIMARIA MANUEL ACUÑA; CALLE MANUEL ACUÑA NÚMERO 101, COLONIA CENTRO, CÓDIGO POSTAL 26600; ENTRE CALLE ALLENDE Y CALLE MIGUEL HIDALGO	X			
VILLA UNION	1503	NO URBANA	240	240	NO URBANA	BASICA	ESCUELA PRIMARIA RURAL AQUILES SERDÁN; DOMICILIO CONOCIDO SIN NÚMERO, EJIDO LOS CHARCOS, CÓDIGO POSTAL 26600; EJIDO LOS CHARCOS	X			
VILLA UNION	1505	NO URBANA	312	312	NO URBANA	BASICA	ESCUELA PRIMARIA FEDERAL JOSÉ INÉS SALAZAR; DOMICILIO CONOCIDO SIN NÚMERO, EJIDO LA LUZ, CÓDIGO POSTAL 26600; EJIDO LA LUZ	X			
ZARAGOZA	1506	NO URBANA	655	654	NO URBANA	BASICA	CASA DEL SEÑOR MAGDALENO CHACÓN ROBLES; CALLE ESCOBEDO NÚMERO 1702 PONIENTE, COLONIA NUEVO REPUEBLO, CÓDIGO POSTAL 26450; ESQUINA CON CALLE PRIMERA				X
ZARAGOZA	1506	NO URBANA	654	653	NO URBANA	CONTIGUA 1	CASA DEL SEÑOR MAGDALENO CHACÓN ROBLES; CALLE ESCOBEDO NÚMERO 1702 PONIENTE, COLONIA NUEVO REPUEBLO, CÓDIGO POSTAL 26450; ESQUINA CON CALLE PRIMERA				X
ZARAGOZA	1507	NO URBANA	558	556	NO URBANA	BASICA	GIMNASIO MUNICIPAL RITO TORRES GALVÁN; CALLE MILAGRO SIN NÚMERO, COLONIA LA NOGALERA, CÓDIGO POSTAL 26450; ESQUINA CON CALLE MELCHOR MUZQUIZ			X	
ZARAGOZA	1507	NO URBANA	558	556	NO URBANA	CONTIGUA 1	GIMNASIO MUNICIPAL RITO TORRES GALVÁN; CALLE MILAGRO SIN NÚMERO, COLONIA LA NOGALERA, CÓDIGO POSTAL 26450; ESQUINA CON CALLE MELCHOR MUZQUIZ			X	
ZARAGOZA	1507	NO URBANA	558	556	NO URBANA	CONTIGUA 2	GIMNASIO MUNICIPAL RITO TORRES GALVÁN; CALLE MILAGRO SIN NÚMERO, COLONIA LA NOGALERA, CÓDIGO POSTAL 26450; ESQUINA CON CALLE MELCHOR MUZQUIZ			X	

Municipio	No. de sección-	Tipo de sección	Padrón electoral+	Lista nominal+	Casilla	Tipo de casilla	Ubicación, domicilio y referencia	Tipo de domicilio*			
								E.	O.P.	L.P.	P.
ZARAGOZA	1508	NO URBANA	521	520	NO URBANA	BASICA	ESCUELA PRIMARIA FEDERAL BENITO JUÁREZ; CALLE VENUSTIANO CARRANZA NÚMERO 302, COLONIA CENTRO, CÓDIGO POSTAL 26450; ENTRE CALLE BENITO JUÁREZ Y CALLE JUAN ANTONIO DE LA FUENTE	X			
ZARAGOZA	1508	NO URBANA	520	520	NO URBANA	CONTIGUA 1	ESCUELA PRIMARIA FEDERAL BENITO JUÁREZ; CALLE VENUSTIANO CARRANZA NÚMERO 302, COLONIA CENTRO, CÓDIGO POSTAL 26450; ENTRE CALLE BENITO JUÁREZ Y CALLE JUAN ANTONIO DE LA FUENTE	X			
ZARAGOZA	1509	NO URBANA	736	734	NO URBANA	BASICA	ESCUELA PRIMARIA MUNICIPAL GENERAL DE DIVSIÓN BENECIO LÓPEZ; CALLE HIDALGO NÚMERO 106 NORTE, COLONIA CENTRO, CÓDIGO POSTAL 26450; ENTRE CALLE NICOLÁS BRAVO Y CALLE MARIANO ESCOBEDO	X			
ZARAGOZA	1510	NO URBANA	450	449	NO URBANA	BASICA	ESCUELA PRIMARIA MUNICIPAL PROFESOR FRANCISCO GÓMEZ MARTÍNEZ; CALLE PADRE MIER NÚMERO 106, COLONIA CENTRO, CÓDIGO POSTAL 26450; ENTRE CALLE NICOLÁS BRAVO Y CALLE VICENTE GUERRERO	X			
ZARAGOZA	1510	NO URBANA	449	448	NO URBANA	CONTIGUA 1	ESCUELA PRIMARIA MUNICIPAL PROFESOR FRANCISCO GÓMEZ MARTÍNEZ; CALLE PADRE MIER NÚMERO 106, COLONIA CENTRO, CÓDIGO POSTAL 26450; ENTRE CALLE NICOLÁS BRAVO Y CALLE VICENTE GUERRERO	X			
ZARAGOZA	1511	NO URBANA	749	747	NO URBANA	BASICA	JARDÍN DE NIÑOS FEDERICO GÓMEZ SANTOS; CALLE NICOLÁS BRAVO NÚMERO 508 PONIENTE, COLONIA CENTRO, CÓDIGO POSTAL 26450; ENTRE CALLE ABASOLO Y CALLE ALTAMIRANO	X			
ZARAGOZA	1512	NO URBANA	425	424	NO URBANA	BASICA	JARDÍN DE NIÑOS PROFESOR HUMBERTO GÓMEZ MARTÍNEZ; CALLE MATAMOROS NÚMERO 502 ORIENTE, ZONA CENTRO, CÓDIGO POSTAL 26450; ENTRE CALLE MINA Y CALLE RAYÓN	X			
ZARAGOZA	1512	NO URBANA	425	423	NO URBANA	CONTIGUA 1	JARDÍN DE NIÑOS PROFESOR HUMBERTO GÓMEZ MARTÍNEZ; CALLE MATAMOROS NÚMERO 502 ORIENTE, ZONA CENTRO, CÓDIGO POSTAL 26450; ENTRE CALLE MINA Y CALLE RAYÓN	X			
ZARAGOZA	1513	NO URBANA	609	605	NO URBANA	BASICA	CENTRO DE BACHILLERATO TÉCNOLOGICO AGROPECUARIO NÚMERO 210; CARRETERA ZARAGOZA A MORELOS KILOMETRO 1, COLONIA EL MIMBRE, CÓDIGO POSTAL 26450; ENTRE CALLE CAMINO EJIDAL Y CALLE PIONEROS	X			
ZARAGOZA	1513	NO URBANA	608	605	NO URBANA	CONTIGUA 1	CENTRO DE BACHILLERATO TÉCNOLOGICO AGROPECUARIO NÚMERO 210; CARRETERA ZARAGOZA A MORELOS KILOMETRO 1, COLONIA EL MIMBRE, CÓDIGO POSTAL 26450; ENTRE CALLE CAMINO EJIDAL Y CALLE PIONEROS	X			
ZARAGOZA	1515	NO URBANA	315	314	NO URBANA	BASICA	ESCUELA PRIMARIA EMILIANO ZAPATA ; DOMICILIO CONOCIDO SIN NÚMERO, EJIDO SANTA EULALIA, CÓDIGO POSTAL 26304; EJIDO SANTA EULALIA	X			

Municipio	No. de sección-	Tipo de sección	Padrón electoral+	Lista nominal+	Casilla	Tipo de casilla	Ubicación, domicilio y referencia	Tipo de domicilio*			
								E.	O.P.	L.P.	P.
ZARAGOZA	1516	NO URBANA	412	411	NO URBANA	BASICA	ESCUELA PRIMARIA RURAL EMILIO CARRANZA; CALLE MIGUEL HIDALGO SIN NÚMERO, EJIDO EL REMOLINO, CÓDIGO POSTAL 26450; ENTRE CALLE EMILIANO CARRANZA Y CALLE CONSTITUCIÓN, EJIDO EL REMOLINO	X			
ZARAGOZA	1517	NO URBANA	169	167	NO URBANA	BASICA	ESCUELA PRIMARIA FEDERAL JOSÉ MA. MORELOS; DOMICILIO CONOCIDO SIN NÚMERO, EJIDO LA MAROMA, CÓDIGO POSTAL 26463; EJIDO LA MAROMA	X			
ZARAGOZA	1518	NO URBANA	144	144	NO URBANA	BASICA	ESCUELA PRIMARIA FEDERAL FRANCISCO I. MADERO; DOMICILIO CONOCIDO SIN NÚMERO, EJIDO SAN FERNANDO, CÓDIGO POSTAL 26463; EJIDO SAN FERNANDO	X			
ZARAGOZA	1520	NO URBANA	532	532	NO URBANA	BASICA	ESCUELA PRIMARIA CUAUHTÉMOC; CALLE BERNARDINO HERRERA NÚMERO 208, EJIDO TÍO PÍO, CÓDIGO POSTAL 26464; EJIDO TÍO PÍO	X			
PIEDRAS NEGRAS	1548	URBANA	417	416	URBANA	BASICA	CASA DE LA SEÑORA ARACELY OLVERA GONZÁLEZ; CALLE MALVA NÚMERO 404, FRACCIONAMIENTO ACOROS 2, CÓDIGO POSTAL 26083; ENTRE CALLE JACARANDAS Y CALLE CARDO ALPINO				X
PIEDRAS NEGRAS	1548	URBANA	417	416	URBANA	CONTIGUA 1	CASA DE LA SEÑORA ARACELY OLVERA GONZÁLEZ; CALLE MALVA NÚMERO 404, FRACCIONAMIENTO ACOROS 2, CÓDIGO POSTAL 26083; ENTRE CALLE JACARANDAS Y CALLE CARDO ALPINO				X
PIEDRAS NEGRAS	1549	URBANA	676	674	URBANA	BASICA	CASA DE LA SEÑORA LAURA HERNÁNDEZ OROZCO; CALLE GUANACASTLE NÚMERO 2229, COLONIA ACOROS 2, CÓDIGO POSTAL 26080; ENTRE CALLE AGUAVIENTOS Y CALLE COCULO				X
PIEDRAS NEGRAS	1550	URBANA	566	564	URBANA	BASICA	CASA DEL SEÑOR LUIS ALBERTO MORALES REYES; CALLE GUANACASTLE NÚMERO 2037, FRACCIONAMIENTO ACOROS 2, CÓDIGO POSTAL 26080; ESQUINA CON CALLE VIDALBA				X
PIEDRAS NEGRAS	1550	URBANA	566	564	URBANA	CONTIGUA 1	CASA DEL SEÑOR LUIS ALBERTO MORALES REYES; CALLE GUANACASTLE NÚMERO 2037, FRACCIONAMIENTO ACOROS 2, CÓDIGO POSTAL 26080; ESQUINA CON CALLE VIDALBA				X
PIEDRAS NEGRAS	1550	URBANA	565	564	URBANA	CONTIGUA 2	CASA DEL SEÑOR LUIS ALBERTO MORALES REYES; CALLE GUANACASTLE NÚMERO 2037, FRACCIONAMIENTO ACOROS 2, CÓDIGO POSTAL 26080; ESQUINA CON CALLE VIDALBA				X
PIEDRAS NEGRAS	1551	URBANA	402	401	URBANA	BASICA	CASA DE LA SEÑORA LUCINA ARELLANO MATA ; CALLE PURA MUÑOZ NÚMERO 404, COLONIA DOÑA PURA, CÓDIGO POSTAL 26088; ENTRE BOULEVARD FIDEL VILLARREAL Y CALLE NICANORA VALDEZ DE MUÑOZ				X





Lorena Esquel

Municipio	No. de sección-	Tipo de sección	Padrón electoral+	Lista nominal+	Casilla	Tipo de casilla	Ubicación, domicilio y referencia	Tipo de domicilio*			
								E.	O.P.	L.P.	P.
PIEDRAS NEGRAS	1552	URBANA	541	539	URBANA	BASICA	ESCUELA PRIMARIA FÉLIX CAMPOS CORONA; CALLE LUPITA MUÑOZ DE RODRÍGUEZ SIN NÚMERO, COLONIA DOÑA PURA, CÓDIGO POSTAL 26085; ENTRE CALLE JOSÉ AYALA Y CALLE GRISELDA B. DE AYALA	X			
PIEDRAS NEGRAS	1552	URBANA	541	539	URBANA	CONTIGUA 1	ESCUELA PRIMARIA FÉLIX CAMPOS CORONA; CALLE LUPITA MUÑOZ DE RODRÍGUEZ SIN NÚMERO, COLONIA DOÑA PURA, CÓDIGO POSTAL 26085; ENTRE CALLE JOSÉ AYALA Y CALLE GRISELDA B. DE AYALA	X			
PIEDRAS NEGRAS	1553	URBANA	419	418	URBANA	BASICA	SALÓN DE USOS MÚLTIPLES LUIS DONALDO COLOSIO; CALLE CUMBRES DE LA TENTACIÓN SIN NÚMERO, COLONIA CUMBRES, CÓDIGO POSTAL 26080; ESQUINA CON CALLE ÁNIMAS			X	
PIEDRAS NEGRAS	1553	URBANA	419	418	URBANA	CONTIGUA 1	SALÓN DE USOS MÚLTIPLES LUIS DONALDO COLOSIO; CALLE CUMBRES DE LA TENTACIÓN SIN NÚMERO, COLONIA CUMBRES, CÓDIGO POSTAL 26080; ESQUINA CON CALLE ÁNIMAS			X	
PIEDRAS NEGRAS	1554	URBANA	578	575	URBANA	BASICA	ESCUELA PRIMARIA HERIBERTO SALAS FLORES; CALLE CUMBRES DE LOS ALPES SIN NÚMERO, COLONIA CUMBRES, CÓDIGO POSTAL 26080; ENTRE CALLE CUMBRES DE ACONCAGUA Y CALLE CUMBRES DEL TIBET	X			
PIEDRAS NEGRAS	1554	URBANA	577	575	URBANA	CONTIGUA 1	ESCUELA PRIMARIA HERIBERTO SALAS FLORES; CALLE CUMBRES DE LOS ALPES SIN NÚMERO, COLONIA CUMBRES, CÓDIGO POSTAL 26080; ENTRE CALLE CUMBRES DE ACONCAGUA Y CALLE CUMBRES DEL TIBET	X			
PIEDRAS NEGRAS	1555	URBANA	590	587	URBANA	BASICA	ESCUELA PRIMARIA ANDRÉS CÁRDENAS AMARO; CALLE NEVADO DE TOLUCA NÚMERO 314, COLONIA CUMBRES, CÓDIGO POSTAL 26080; ENTRE CALLE CUMBRES DEL TÍBET Y CALLE CUMBRES DE MONTE ALBÁN	X			
PIEDRAS NEGRAS	1555	URBANA	589	587	URBANA	CONTIGUA 1	ESCUELA PRIMARIA ANDRÉS CÁRDENAS AMARO; CALLE NEVADO DE TOLUCA NÚMERO 314, COLONIA CUMBRES, CÓDIGO POSTAL 26080; ENTRE CALLE CUMBRES DEL TÍBET Y CALLE CUMBRES DE MONTE ALBÁN	X			
PIEDRAS NEGRAS	1556	URBANA	488	487	URBANA	BASICA	INSTITUTO TECNOLÓGICO DE PIEDRAS NEGRAS; AVENIDA TECNOLÓGICO NÚMERO 310, COLONIA TECNOLÓGICO, CÓDIGO POSTAL 26006; ENTRE BOULEVARD TECNOLÓGICO Y AVENIDA FIDEL VILLARREAL	X			
PIEDRAS NEGRAS	1557	URBANA	723	719	URBANA	BASICA	CASA DEL SEÑOR ARMANDO GARCÍA HERNÁNDEZ; CALLE ACIRÓN NÚMERO 1627, COLONIA ACOROS, CÓDIGO POSTAL 26083; ENTRE CIRCUITO ACIRÓN				X
PIEDRAS NEGRAS	1558	URBANA	624	621	URBANA	BASICA	ESCUELA PRIMARIA ESTATAL COAHUILA; CALLE TULE NÚMERO 1810, FRACCIONAMIENTO AÑO 2000, CÓDIGO POSTAL 26083; ENTRE CALLE NOGAL Y CALLE CORONILLA	X			

Municipio	No. de sección-	Tipo de sección	Padrón electoral+	Lista nominal+	Casilla	Tipo de casilla	Ubicación, domicilio y referencia	Tipo de domicilio*			
								E.	O.P.	L.P.	P.
PIEDRAS NEGRAS	1559	URBANA	511	509	URBANA	BASICA	CASA DEL SEÑOR CARLOS OMAR GARCÍA LEDEZMA; CALLE ESCOBÓN NÚMERO 1921, COLONIA ACOROS 2, CÓDIGO POSTAL 26080; ENTRE CALLE VINCA Y CALLE JARILLA				X
PIEDRAS NEGRAS	1559	URBANA	511	508	URBANA	CONTIGUA 1	CASA DEL SEÑOR CARLOS OMAR GARCÍA LEDEZMA; CALLE ESCOBÓN NÚMERO 1921, COLONIA ACOROS 2, CÓDIGO POSTAL 26080; ENTRE CALLE VINCA Y CALLE JARILLA				X
PIEDRAS NEGRAS	1560	URBANA	551	550	URBANA	BASICA	CASA DE LA SEÑORA LILIA ARGELIA TORRES ARGUMEDO; CALLE CEIBA NÚMERO 701, FRACCIONAMIENTO AÑO 2000, CÓDIGO POSTAL 26083; ESQUINA CON CALLE COPEY				X
PIEDRAS NEGRAS	1560	URBANA	551	550	URBANA	CONTIGUA 1	CASA DE LA SEÑORA LILIA ARGELIA TORRES ARGUMEDO; CALLE CEIBA NÚMERO 701, FRACCIONAMIENTO AÑO 2000, CÓDIGO POSTAL 26083; ESQUINA CON CALLE COPEY				X
PIEDRAS NEGRAS	1561	URBANA	570	567	URBANA	BASICA	ESCUELA PRIMARIA JOSÉ JUAN ORTÍZ SÁNCHEZ; BOULEVARD LAS FLORES NÚMERO 602, COLONIA ACOROS 2, CÓDIGO POSTAL 26083; ENTRE CALLE COPEY Y CALLE BRUNELA	X			
PIEDRAS NEGRAS	1561	URBANA	569	567	URBANA	CONTIGUA 1	ESCUELA PRIMARIA JOSÉ JUAN ORTÍZ SÁNCHEZ; BOULEVARD LAS FLORES NÚMERO 602, COLONIA ACOROS 2, CÓDIGO POSTAL 26083; ENTRE CALLE COPEY Y CALLE BRUNELA	X			
PIEDRAS NEGRAS	1562	URBANA	750	748	URBANA	BASICA	CASA DEL SEÑOR JULIÁN ENRIQUE GONZÁLEZ MARTÍNEZ; CALLE BANYÁN NÚMERO 802, FRACCIONAMIENTO AÑO 2000, CÓDIGO POSTAL 26083; ENTRE CALLE TULE Y CALLE OLMO				X
PIEDRAS NEGRAS	1563	URBANA	429	429	URBANA	BASICA	CASA DE LA SEÑORA MARÍA ELIZABETH ÁLVAREZ ALTAMIRANO; CALLE CEIBA NÚMERO 1001, FRACCIONAMIENTO ALAMILLOS, CÓDIGO POSTAL 26080; ESQUINA CON CALLE CAPULÍN				X
PIEDRAS NEGRAS	1563	URBANA	429	428	URBANA	CONTIGUA 1	CASA DE LA SEÑORA MARÍA ELIZABETH ÁLVAREZ ALTAMIRANO; CALLE CEIBA NÚMERO 1001, FRACCIONAMIENTO ALAMILLOS, CÓDIGO POSTAL 26080; ESQUINA CON CALLE CAPULÍN				X
PIEDRAS NEGRAS	1564	URBANA	505	502	URBANA	BASICA	CASA DEL SEÑOR JORGE ERASMO ORTÍZ ESQUIVEL; CALLE YULÁN NÚMERO 818, FRACCIONAMIENTO AÑO 2000, CÓDIGO POSTAL 26083; ENTRE CALLE TULE Y CALLE OLMO				X
PIEDRAS NEGRAS	1564	URBANA	504	501	URBANA	CONTIGUA 1	CASA DEL SEÑOR JORGE ERASMO ORTÍZ ESQUIVEL; CALLE YULÁN NÚMERO 818, FRACCIONAMIENTO AÑO 2000, CÓDIGO POSTAL 26083; ENTRE CALLE TULE Y CALLE OLMO				X

Municipio	No. de sección	Tipo de sección	Padrón electoral+	Lista nominal+	Casilla	Tipo de casilla	Ubicación, domicilio y referencia	Tipo de domicilio*			
								E.	O.P.	L.P.	P.
PIEDRAS NEGRAS	1565	URBANA	499	497	URBANA	BASICA	CASA DE LA SEÑORA MARICELA MORALES VÁZQUEZ; CALLE OLMO NÚMERO 1624, FRACCIONAMIENTO ACOROS, CÓDIGO POSTAL 26083; ENTRE AVENIDA VILLA DE HERRERA Y AVENIDA MAR DE CORTÉZ				X
PIEDRAS NEGRAS	1565	URBANA	498	497	URBANA	CONTIGUA 1	CASA DE LA SEÑORA MARICELA MORALES VÁZQUEZ; CALLE OLMO NÚMERO 1624, FRACCIONAMIENTO ACOROS, CÓDIGO POSTAL 26083; ENTRE AVENIDA VILLA DE HERRERA Y AVENIDA MAR DE CORTÉZ				X
PIEDRAS NEGRAS	1566	URBANA	495	495	URBANA	BASICA	PLAZA PÚBLICA FRACCIONAMIENTO CUMBRES; CALLE MONTE ALBÁN SIN NÚMERO, COLONIA CUMBRES, CÓDIGO POSTAL 26080; ENTRE CALLE CUMBRE DE ORIZABA Y CALLE 3 CUMBRES			X	
PIEDRAS NEGRAS	1566	URBANA	495	494	URBANA	CONTIGUA 1	PLAZA PÚBLICA FRACCIONAMIENTO CUMBRES; CALLE MONTE ALBÁN SIN NÚMERO, COLONIA CUMBRES, CÓDIGO POSTAL 26080; ENTRE CALLE CUMBRE DE ORIZABA Y CALLE 3 CUMBRES			X	
PIEDRAS NEGRAS	1567	URBANA	501	498	URBANA	BASICA	CASA DE LA SEÑORA SOCORRO GARCÍA FRANCO; AVENIDA LAS TORRES NÚMERO 301, COLONIA CUMBRES, CÓDIGO POSTAL 26080; ESQUINA CON CALLE CUMBRES DE LA TENTACIÓN				X
PIEDRAS NEGRAS	1567	URBANA	500	498	URBANA	CONTIGUA 1	CASA DE LA SEÑORA SOCORRO GARCÍA FRANCO; AVENIDA LAS TORRES NÚMERO 301, COLONIA CUMBRES, CÓDIGO POSTAL 26080; ESQUINA CON CALLE CUMBRES DE LA TENTACIÓN				X
ACUÑA	1682	NO URBANA	412	409	NO URBANA	BASICA	ESCUELA SECUNDARIA GENERAL FEDERAL CARLOS FUENTES MACÍAS; BOULEVARD ALFREDO GARZA CHAPA NÚMERO 100, COLONIA 5 DE MAYO, CÓDIGO POSTAL 26237; ENTRE CALLE PARRA SILVESTRE Y CALLE POLEO	X			
ACUÑA	1682	NO URBANA	411	408	NO URBANA	CONTIGUA 1	ESCUELA SECUNDARIA GENERAL FEDERAL CARLOS FUENTES MACÍAS; BOULEVARD ALFREDO GARZA CHAPA NÚMERO 100, COLONIA 5 DE MAYO, CÓDIGO POSTAL 26237; ENTRE CALLE PARRA SILVESTRE Y CALLE POLEO	X			
ACUÑA	1683	NO URBANA	417	413	NO URBANA	BASICA	JARDÍN DE NIÑOS MÉXICO; CALLE RUFINO TAMAYO NÚMERO 305, FRACCIONAMIENTO ACOROS, CÓDIGO POSTAL 26237; ENTRE CALLE JOSÉ LUIS FIGUEROA Y CALLE LUIS BARRAGÁN	X			
ACUÑA	1683	NO URBANA	417	412	NO URBANA	CONTIGUA 1	JARDÍN DE NIÑOS MÉXICO; CALLE RUFINO TAMAYO NÚMERO 305, FRACCIONAMIENTO ACOROS, CÓDIGO POSTAL 26237; ENTRE CALLE JOSÉ LUIS FIGUEROA Y CALLE LUIS BARRAGÁN	X			
ACUÑA	1684	URBANA	591	591	URBANA	BASICA	CASA DEL SEÑOR JOSÉ LUIS BURROLA ANDRADE; CALLE PARRA SILVESTRE NÚMERO 1423, COLONIA 5 DE MAYO, CÓDIGO POSTAL 26237; ENTRE CALLE ÁRNICA Y CALLE COLORÍN				X

Municipio	No. de sección-	Tipo de sección	Padrón electoral+	Lista nominal+	Casilla	Tipo de casilla	Ubicación, domicilio y referencia	Tipo de domicilio*			
								E.	O.P.	L.P.	P.
ACUÑA	1685	URBANA	502	500	URBANA	BASICA	CASA DE LA SEÑORA MARÍA DE LOS ÁNGELES ALONSO MARTINEZ ; CALLE FRANCISCO SARABIA NÚMERO 150, COLONIA VENUSTIANO CARRANZA, CÓDIGO POSTAL 26237; ENTRE CARRETERA SANTA EULALIA Y CALLE TOBOSO				X
ACUÑA	1686	URBANA	325	324	URBANA	BASICA	CASA DE LA SEÑORA VERÓNICA GÓMEZ DE LOS SANTOS; CALLE FRANCISCO SARABIA NÚMERO 315, COLONIA VENUSTIANO CARRANZA, CÓDIGO POSTAL 26237; ENTRE CALLE COAHUILTECAS Y HUACHICHILES				X
ACUÑA	1687	URBANA	386	385	URBANA	BASICA	ESCUELA SECUNDARIA TÉCNICA DEL ESTADO HERMANOS FLORES MAGÓN; CALLE FERNANDO MONTES DE OCA NÚMERO 350, COLONIA REVOLUCIÓN, CÓDIGO POSTAL 26237; ENTRE CALLE HERIBERTO JARA Y SALVADOR ALVARADO	X			
ACUÑA	1688	URBANA	582	581	URBANA	BASICA	CASA DE LA SEÑORA ENRIQUETA CHÁVEZ CONTRERAS; CALLE CORREHUELA NÚMERO 1030, COLONIA 5 DE MAYO, CÓDIGO POSTAL 26237; ENTRE CALLE DIENTE DE LEÓN Y CALLE MIRASOL				X
ACUÑA	1689	URBANA	501	501	URBANA	BASICA	CASA DE LA SEÑORA ALONDRA ISABEL GARCÍA SOTO; CALLE MEZQUITE NÚMERO 1445, COLONIA 5 DE MAYO, CÓDIGO POSTAL 26237; ENTRE CALLE COLORÍN Y CALLE ÁRNICA				X
ACUÑA	1690	URBANA	495	495	URBANA	BASICA	CASA DEL SEÑOR JUAN MANUEL LÓPEZ RAMÍREZ; CALLE SALVADOR ALVARADO NÚMERO 642, COLONIA TIERRA Y LIBERTAD, CÓDIGO POSTAL 26237; ENTRE CALLE GUADALUPE POSADA Y RICARDO FLORES MAGÓN				X
ACUÑA	1691	URBANA	533	532	URBANA	BASICA	ESCUELA PRIMARIA ENRIQUE CAMPOS ARAGÓN; CALLE CHAPOTE SIN NÚMERO, COLONIA 5 DE MAYO, CÓDIGO POSTAL 26237; ENTRE CALLE MALVA Y CALLE MENTA	X			
ACUÑA	1692	URBANA	621	617	URBANA	BASICA	ESCUELA PRIMARIA EMILIANO ZAPATA; CALLE FRANCISCO SARABIA NÚMERO 755, COLONIA 5 DE MAYO, CÓDIGO POSTAL 26237; ENTRE CALLE CHAPULTEPEC Y CALLE NOGAL	X			
ACUÑA	1693	URBANA	406	404	URBANA	BASICA	CASA DE LA SEÑORA IMELDA RODRÍGUEZ RIVERA; CALLE LUCIO BLANCO NÚMERO 925, COLONIA TIERRA Y LIBERTAD, CÓDIGO POSTAL 26237; ENTRE CALLE LEONA VICARIO Y CALLE RICARDO FLORES MAGÓN				X
ACUÑA	1694	URBANA	462	461	URBANA	BASICA	CASA DE LA SEÑORA KENIA EDITH MUÑIZ MALAGÓN; CALLE PLAYA AZUL NÚMERO 135, COLONIA LUIS DONALDO COLOSIO, CÓDIGO POSTAL 26237; ENTRE CALLE SAN PEDRO Y CALLE DOMINGO COBOS				X
ACUÑA	1695	URBANA	651	648	URBANA	BASICA	CASA DEL SEÑOR JUAN MANUEL ÁLVAREZ MIRELES; CALLE ESCOBILLA NÚMERO 950, COLONIA 5 DE MAYO, CÓDIGO POSTAL 26237; ENTRE CALLE DIENTE DE LEÓN Y CALLE MIRASOL				X

Lozano Espuel

[Handwritten signature]

[Handwritten signature]

[Handwritten signature]

[Large handwritten signature]

[Handwritten signature]

[Handwritten signature]

[Handwritten signature]

[Handwritten signature]

[Handwritten signature]

[Handwritten signature]

[Handwritten signature]

Municipio	No. de sección-	Tipo de sección	Padrón electoral+	Lista nominal+	Casilla	Tipo de casilla	Ubicación, domicilio y referencia	Tipo de domicilio*			
								E.	O.P.	L.P.	P.
ACUÑA	1696	URBANA	549	548	URBANA	BASICA	CASA DEL SEÑOR JESÚS ANTONIO SUÁREZ HERNÁNDEZ; CALLE LUIS BARRAGÁN NÚMERO 147, FRACCIONAMIENTO VILLA MILENIO, CÓDIGO POSTAL 26236; ENTRE CALLE NOPAL Y CALLE ESCOBILLA				X
ACUÑA	1697	URBANA	453	452	URBANA	BASICA	CASA DE LA SEÑORA ZOILA SÁNCHEZ ESQUIVEL; CALLEJÓN SONORA NÚMERO 240, COLONIA LUIS DONALDO COLOSIO, CÓDIGO POSTAL 26210; ENTRE CALLE JESÚS MARÍA RAMÓN Y CALLE SAN PEDRO				X
ACUÑA	1698	URBANA	717	710	URBANA	BASICA	CASA DEL SEÑOR JOSÉ RIVAS SARMIENTO; CALLE PANFILO NARVAEZ NÚMERO 408, FRACCIONAMIENTO FUNDADORES 2, CÓDIGO POSTAL 26236; ENTRE CALLE DON DIEGO DE MAZARIEGOS Y CALLE DON GASTÓN DE PERALTA				X
ACUÑA	1699	URBANA	512	508	URBANA	BASICA	ESCUELA PRIMARIA SOR JUANA INÉS DE LA CRUZ; CALLE AVENIDA FUNDADORES NÚMERO 920, FRACCIONAMIENTO FUNDADORES, CÓDIGO POSTAL 26236; ENTRE CALLE FRAY JUAN BAUTISTA Y CALLE FRAY JUAN B. MOLLINEDA	X			
ACUÑA	1700	URBANA	725	724	URBANA	BASICA	CASA DE LA SEÑORA MAYRA SALVADOR GÓMEZ; CALLE FRAY JUAN BAUTISTA NÚMERO 124, FRACCIONAMIENTO FUNDADORES, CÓDIGO POSTAL 26236; ENTRE CALLE GARZA GALÁN Y CALLE ARROYO DE LA HORMIGA				X
ACUÑA	1701	URBANA	624	620	URBANA	BASICA	ESCUELA PRIMARIA JORGE CANO LOPERENA; CALLE PEDRO CORONEL NÚMERO 301, FRACCIONAMIENTO ACOROS, CÓDIGO POSTAL 26237; ENTRE CALLE LILIA CARRILO Y CALLE RODOLFO NIETO	X			
ACUÑA	1702	URBANA	582	581	URBANA	BASICA	CASA DE LA SEÑORA SELENE IBONNE BALTIERRA LÓPEZ; JUAN OGORMAN NÚMERO 303, COLONIA ACOROS, CÓDIGO POSTAL 26237; ENTRE CALLE RODOLFO NIETO Y CALLE DR. ATL				X
ACUÑA	1703	URBANA	496	494	URBANA	BASICA	CASA DE LA SEÑORA BLANCA ESTHER HERNÁNDEZ ALONSO; CALLE CARLOS OROZCO NÚMERO 316, FRACCIONAMIENTO ACOROS, CÓDIGO POSTAL 26237; ENTRE CALLE DOCTOR ATL Y CALLE RODOLFO NIETO				X
ACUÑA	1704	URBANA	398	398	URBANA	BASICA	ESCUELA SECUNDARIA GENERAL NÚMERO 6, VÍCTOR BRAVO AHUJA; CALLE RUBÉN MORA GALVÉZ NÚMERO 314, COLONIA ACOROS, CÓDIGO POSTAL 26237; ESQUINA CON CALLE DOCTOR ATL	X			
ACUÑA	1705	URBANA	452	452	URBANA	BASICA	CASA DEL SEÑOR BENJAMÍN ORTIZ JIRÓN; CALLE FRAY JUAN BAUTISTA NÚMERO 306, FRACCIONAMIENTO FUNDADORES, CÓDIGO POSTAL 26236; ENTRE CALLE MAXIMINA ESPINOZA Y CALLE DON IRINEO CASILLA				X
ACUÑA	1706	URBANA	659	656	URBANA	BASICA	CASA DE LA SEÑORA KARLA GUADALUPE TORRES REYES; CALLE DON PEDRO MORCILLO NÚMERO 513, FRACCIONAMIENTO FUNDADORES, CÓDIGO POSTAL 26236; ENTRE CALLE DOÑA MAXIMINA Y CALLE DON JUAN FERNÁNDEZ DEL HINAR				X

Municipio	No. de sección-	Tipo de sección	Padrón electoral+	Lista nominal+	Casilla	Tipo de casilla	Ubicación, domicilio y referencia	Tipo de domicilio*			
								E.	O.P.	L.P.	P.
ACUÑA	1707	URBANA	692	691	URBANA	BASICA	CASA DEL SEÑOR JUAN JOSÉ DAMIÁN MELCHOR ; BOULEVARD ÁRNICA NÚMERO 509, FRACCIONAMIENTO ACOROS, CÓDIGO POSTAL 26237; ENTRE CALLE DIEGO RIVERA Y CALLE RUFINO TAMAYO				X
ACUÑA	1708	URBANA	551	549	URBANA	BASICA	CASA DE LA SEÑORA SUSANA CONTRERAS ALCALÁ; CALLE DON DOMINGO HERNÁNDEZ NÚMERO 412, FRACCIONAMIENTO FUNDADORES, CÓDIGO POSTAL 26236; ENTRE CALLE GASTÓN DE PERALTA Y CALLE DON LUIS DE CARBAJAL				X
ACUÑA	1709	URBANA	468	466	URBANA	BASICA	CASA DEL SEÑOR ALBERTO ORDAZ SILVA; CALLE DON PEDRO DE ALVARADO NÚMERO 315, FRACCIONAMIENTO FUNDADORES, CÓDIGO POSTAL 26237; ENTRE CALLE DOÑA MAXIMINA ESPINOZA Y CALLE DON DIEGO TURICATI				X
ACUÑA	1710	URBANA	380	378	URBANA	BASICA	CASA DE LA SEÑORA TERESA GARCÍA MARTÍNEZ; CALLE FRAY JUAN B. MOLLINEDA NÚMERO 501, FRACCIONAMIENTO FUNDADORES, CÓDIGO POSTAL 26237; ENTRE CALLE DON JUAN FERNÁNDEZ DE HINAR Y CALLE CAPITÁN MANUEL LEAL				X
ACUÑA	1710	URBANA	379	377	URBANA	CONTIGUA 1	CASA DE LA SEÑORA TERESA GARCÍA MARTÍNEZ; CALLE FRAY JUAN B. MOLLINEDA NÚMERO 501, FRACCIONAMIENTO FUNDADORES, CÓDIGO POSTAL 26237; ENTRE CALLE DON JUAN FERNÁNDEZ DE HINAR Y CALLE CAPITÁN MANUEL LEAL				X
Total	224	U:160 NU:64	294951	293819	U:384 NU:127	B:224, C:280, S:4, E:3	::	396	5	36	74