



*[Handwritten signature]*

*[Handwritten signature]*

# Listado de Ubicación de Casillas Aprobadas por el Consejo Distrital 02

*[Handwritten signature]*

*[Handwritten signature]*

*[Handwritten signature]*

*[Handwritten signature]*  
P.V.E.M.

*[Handwritten signature]*

*[Handwritten signature]*

*[Handwritten signature]*

*[Handwritten signature]*

*[Handwritten signature]*  
#1904/Carmen Rose

*[Handwritten signature]*  
Rosa me...

*[Handwritten signature]*

*[Handwritten signature]*

San Pedro, Coahuila, a 30 de Marzo de 2017

*[Handwritten signature]*

*[Handwritten signature]*

*[Handwritten signature]*

*[Handwritten signature]*

*[Handwritten signature]*



Fecha: miércoles 30 de marzo de 2017 00:12

CONCENTRADO DEL LISTADO DE UBICACIÓN DE CASILLAS  
ENTIDAD FEDERATIVA: COAHUILA DISTRITO: 2. SAN PEDRO

Municipio/Delegación	No. de secciones			Padrón Electoral+	Lista Nominal+	No. de casillas			Tipo de casillas a instalar				Tipo de domicilio*			
	Urb.	No urb.	Total			Urb.	No urb.	Total	B	C	S	E	E.	O.P.	L.P.	P.
CUATROCIENEGAS	0	14	14	9284	9218	0	23	23	14	8	0	1	21	0	2	0
FRANCISCO I. MADERO	18	24	42	40381	40215	45	31	76	42	33	1	0	62	5	7	2
FRONTERA	37	4	41	57695	57530	83	12	95	41	54	0	0	70	2	6	17
LAMADRID	0	2	2	1535	1480	0	3	3	2	1	0	0	2	0	1	0
MUZQUIZ	26	22	48	51132	50906	53	38	91	48	43	0	0	60	3	5	23
NADADORES	0	8	8	4913	4876	0	12	12	8	4	0	0	7	0	3	2
OCAMPO	0	13	13	7269	7222	0	19	19	13	5	0	1	19	0	0	0
SAN BUENAVENTURA	10	7	17	17230	17141	21	10	31	17	14	0	0	29	0	2	0
SAN JUAN DE SABINAS	28	5	33	32388	32288	55	8	63	33	29	1	0	47	1	3	12
SAN PEDRO	28	47	75	70425	70234	59	74	133	75	57	1	0	126	2	2	3
SIERRA MOJADA	0	5	5	3856	3836	0	9	9	5	4	0	0	9	0	0	0
<b>Total</b>	<b>147</b>	<b>151</b>	<b>298</b>	<b>296108</b>	<b>294946</b>	<b>316</b>	<b>239</b>	<b>555</b>	<b>298</b>	<b>252</b>	<b>3</b>	<b>2</b>	<b>452</b>	<b>13</b>	<b>31</b>	<b>59</b>

Pineda



Entidad federativa: COAHUILA DE ZARAGOZA Distrito electoral: - 02

Cabecera: SAN PEDRO





Proceso Electoral Local 2016 - 2017

Fecha de impresión: 30/03/2017

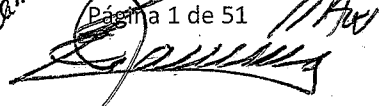


Municipio	No. de sección	Tipo de sección	Padrón electoral+	Lista nominal+	Casilla	Tipo de casilla	Ubicación, domicilio y referencia	Tipo de domicilio*			
								E.	O.P.	L.P.	P.
CUATROCIENEGAS	110	NO URBANA	435	433	NO URBANA	BASICA	ESCUELA PRIMARIA FEDERAL IGNACIO ZARAGOZA; PROLONGACIÓN MINA # 503, ENTRE AVENIDA RAMÓN CANTÚ Y AVENIDA MATAMOROS, COLONIA EL PEDREGAL, CÓDIGO POSTAL 27642; AUN LADO DEL CAM	X			
CUATROCIENEGAS	110	NO URBANA	434	432	NO URBANA	CONTIGUA 1	ESCUELA PRIMARIA FEDERAL IGNACIO ZARAGOZA; PROLONGACIÓN MINA # 503, ENTRE AVENIDA RAMÓN CANTÚ Y AVENIDA MATAMOROS, COLONIA EL PEDREGAL, CÓDIGO POSTAL 27642; AUN LADO DEL CAM	X			
CUATROCIENEGAS	111	NO URBANA	383	378	NO URBANA	BASICA	ESCUELA PRIMARIA ESTATAL VENUSTIANO CARRANZA; AVENIDA ITURBIDE # 103, ORIENTE ENTRE CALLE ZARAGOZA Y CALLE VENUSTIANO CARRANZA, ZONA CENTRO, CÓDIGO POSTAL 27640; POR LABORATORIO WALSER	X			
CUATROCIENEGAS	111	NO URBANA	383	377	NO URBANA	CONTIGUA 1	ESCUELA PRIMARIA ESTATAL VENUSTIANO CARRANZA; AVENIDA ITURBIDE # 103, ORIENTE ENTRE CALLE ZARAGOZA Y CALLE VENUSTIANO CARRANZA, ZONA CENTRO, CÓDIGO POSTAL 27640; POR LABORATORIO WALSER	X			
CUATROCIENEGAS	112	NO URBANA	653	650	NO URBANA	BASICA	ESCUELA PRIMARIA FEDERAL LUIS MUÑIZ DE LEÓN; AVENIDA JUAREZ # 400, ENTRE CALLE CORONA Y CALLE JUAN ANTONIO DE LA FUENTE, ZONA CENTRO, CÓDIGO POSTAL 27640; A UN COSTADO DE SERVICIOS EDUCATIVOS.	X			
CUATROCIENEGAS	113	NO URBANA	672	668	NO URBANA	BASICA	ESCUELA PRIMARIA FEDERAL CLUB DE LEONES; CALLE MERCADO # 1001, ORIENTE ENTRE CALLE LUIS URIBE Y CALLE MANUEL AROCHA, COLONIA SAN JOSÉ, CÓDIGO POSTAL 27642; A 50 METROS DE LA PLAZUELA.	X			
CUATROCIENEGAS	113	NO URBANA	671	667	NO URBANA	CONTIGUA 1	ESCUELA PRIMARIA FEDERAL CLUB DE LEONES; CALLE MERCADO # 1001, ORIENTE ENTRE CALLE LUIS URIBE Y CALLE MANUEL AROCHA, COLONIA SAN JOSÉ, CÓDIGO POSTAL 27642; A 50 METROS DE LA PLAZUELA.	X			
CUATROCIENEGAS	114	NO URBANA	382	378	NO URBANA	BASICA	CASA DE LA CULTURA O DE CARRANZA; CALLE HIDALGO # 401, ENTRE CALLE CORONA Y CALLE JUAN ANTONIO DE LA FUENTE, ZONA CENTRO, CÓDIGO POSTAL 27640; A UNA CUADRA DE LA ESCUELA LUIS MUÑIZ DE LEON			X	
CUATROCIENEGAS	114	NO URBANA	381	378	NO URBANA	CONTIGUA 1	CASA DE LA CULTURA O DE CARRANZA; CALLE HIDALGO # 401, ENTRE CALLE CORONA Y CALLE JUAN ANTONIO DE LA FUENTE, ZONA CENTRO, CÓDIGO POSTAL 27640; A UNA CUADRA DE LA ESCUELA LUIS MUÑIZ DE LEON			X	
CUATROCIENEGAS	115	NO URBANA	393	392	NO URBANA	BASICA	ESCUELA PRIMARIA ESTATAL BENITO JUAREZ.; CALLE MERCADO 101 ENTRE AVENIDA VENUSTIANO CARRANZA Y AVENIDA ZARAGOZA, ZONA CENTRO, CÓDIGO POSTAL 27640; A 100 METROS DE LA ESCUELA SECUNDARIA TÉCNICA	X			
CUATROCIENEGAS	115	NO URBANA	392	391	NO URBANA	CONTIGUA 1	ESCUELA PRIMARIA ESTATAL BENITO JUAREZ.; CALLE MERCADO 101 ENTRE AVENIDA VENUSTIANO CARRANZA Y AVENIDA ZARAGOZA, ZONA CENTRO, CÓDIGO POSTAL 27640; A 100 METROS DE LA ESCUELA SECUNDARIA TÉCNICA	X			

Epulante G. Grimesy Pineda



 Rosame N3  



Nicol Camarero

 Página 1 de 51  





Entidad federativa: COAHUILA DE ZARAGOZA Distrito electoral: 02

Cabecera: SAN PEDRO


Proceso Electoral Local 2016 - 2017


Fecha de impresión: 30/03/2017


Municipio	No. de sección-	Tipo de sección	Padrón electoral+	Lista nominal+	Casilla	Tipo de casilla	Ubicación, domicilio y referencia	Tipo de domicilio*				
								E.	O.P.	L.P.	P.	
CUATROCIENEGAS	116	NO URBANA	590	587	NO URBANA	BASICA	JARDIN DE NIÑOS PLAN DE GUADALUPE; CALLE JUVENTINO ROSAS SIN NÚMERO, ENTRE AVENIDA JESÚS CARRANZA Y CALLE HEROICO COLEGIO MILITAR, COLONIA 26 DE MARZO, CÓDIGO POSTAL 27643; A 300 METROS DEL OXO ELSA HERNÁNDEZ	X				
CUATROCIENEGAS	116	NO URBANA	590	586	NO URBANA	CONTIGUA 1	JARDIN DE NIÑOS PLAN DE GUADALUPE; CALLE JUVENTINO ROSAS SIN NÚMERO, ENTRE AVENIDA JESÚS CARRANZA Y CALLE HEROICO COLEGIO MILITAR, COLONIA 26 DE MARZO, CÓDIGO POSTAL 27643; A 300 METROS DEL OXO ELSA HERNÁNDEZ	X				
CUATROCIENEGAS	116	NO URBANA	590	586	NO URBANA	CONTIGUA 2	JARDIN DE NIÑOS PLAN DE GUADALUPE; CALLE JUVENTINO ROSAS SIN NÚMERO, ENTRE AVENIDA JESÚS CARRANZA Y CALLE HEROICO COLEGIO MILITAR, COLONIA 26 DE MARZO, CÓDIGO POSTAL 27643; A 300 METROS DEL OXO ELSA HERNÁNDEZ	X				
CUATROCIENEGAS	116	NO URBANA	589	586	NO URBANA	CONTIGUA 3	JARDIN DE NIÑOS PLAN DE GUADALUPE; CALLE JUVENTINO ROSAS SIN NÚMERO, ENTRE AVENIDA JESÚS CARRANZA Y CALLE HEROICO COLEGIO MILITAR, COLONIA 26 DE MARZO, CÓDIGO POSTAL 27643; A 300 METROS DEL OXO ELSA HERNÁNDEZ	X				
CUATROCIENEGAS	119	NO URBANA	121	121	NO URBANA	BASICA	ESCUELA PRIMARIA FEDERAL FRANCISCO I. MADERO; DOMICILIO CONOCIDO EJIDO SAN JUAN DE BOQUILLAS, CÓDIGO POSTAL 27650; POR LA CARRETERA A SACRAMENTO	X				
CUATROCIENEGAS	121	NO URBANA	138	133	NO URBANA	BASICA	ESCUELA PRIMARIA RURAL FEDERAL EL PENSADOR MEXICANO; DOMICILIO CONOCIDO EJIDO LA VEGA, CÓDIGO POSTAL 27657; FRENTE AL SALÓN EJIDAL.	X				
CUATROCIENEGAS	122	NO URBANA	272	269	NO URBANA	BASICA	ESCUELA PRIMARIA FEDERAL BENITO JUÁREZ; DOMICILIO CONOCIDO EJIDO EL VENADO AGUA CHICA, CÓDIGO POSTAL 27655; A DOS CUADRAS DEL HOSPITAL DE LA SECRETARÍA DE SALUBRIDAD Y ASISTENCIA	X				
CUATROCIENEGAS	123	NO URBANA	520	516	NO URBANA	BASICA	ESCUELA PRIMARIA FEDERAL MIGUEL HIDALGO; DOMICILIO CONOCIDO EJIDO SANTA TERESA DE SOFIA, CÓDIGO POSTAL 27689; FRENTE A LA TELESECUNDARIA	X				
CUATROCIENEGAS	124	NO URBANA	184	184	NO URBANA	BASICA	ESCUELA PRIMARIA FEDERAL ESCUADRON 201; DOMICILIO CONOCIDO EJIDO ESTANQUE DE NORIA, CÓDIGO POSTAL 27695; FRENTE AL SALÓN EJIDAL	X				
CUATROCIENEGAS	125	NO URBANA	141	137	NO URBANA	BASICA	ESCUELA PRIMARIA FEDERAL ESCUADRÓN 201; DOMICILIO CONOCIDO EJIDO ESTANQUE DE PALOMAS, CÓDIGO POSTAL 27690; FRENTE A LA TIENDA DICONSA	X				
CUATROCIENEGAS	126	NO URBANA	137	137	NO URBANA	BASICA	ESCUELA PRIMARIA EMILIANO ZAPATA; DOMICILIO CONOCIDO EJIDO CUÁTES AUSTRALIA, CÓDIGO POSTAL 27682; FRENTE A TIENDA DICONSA	X				




Municipio	No. de sección-	Tipo de sección	Padrón electoral+	Lista nominal+	Casilla	Tipo de casilla	Ubicación, domicilio y referencia	Tipo de domicilio*			
								E.	O.P.	L.P.	P.
CUATROCIENEGAS	126	NO URBANA	233	232	NO URBANA	EXTRAORDINARIA 1	ESCUELA PRIMARIA FEDERAL VENUSTIANO CARRANZA; DOMICILIO CONOCIDO EJIDO ESTANQUE DE LEÓN, CÓDIGO POSTAL 27682; FRENTE A LA CANCHA DEPORTIVA	X			
FRANCISCO I. MADERO	131	URBANA	643	640	URBANA	BASICA	ESCUELA PRIMARIA FEDERAL MIGUEL HIDALGO; DOMICILIO CONOCIDO EJIDO HIDALGO, CÓDIGO POSTAL 27911; FRENTE A LA CANCHA DEPORTIVA	X			
FRANCISCO I. MADERO	131	URBANA	643	639	URBANA	CONTIGUA 1	ESCUELA PRIMARIA FEDERAL MIGUEL HIDALGO; DOMICILIO CONOCIDO EJIDO HIDALGO, CÓDIGO POSTAL 27911; FRENTE A LA CANCHA DEPORTIVA	X			
FRANCISCO I. MADERO	131	URBANA	643	639	URBANA	CONTIGUA 2	ESCUELA PRIMARIA FEDERAL MIGUEL HIDALGO; DOMICILIO CONOCIDO EJIDO HIDALGO, CÓDIGO POSTAL 27911; FRENTE A LA CANCHA DEPORTIVA	X			
FRANCISCO I. MADERO	132	URBANA	522	519	URBANA	BASICA	ESCUELA PRIMARIA FEDERAL REVOLUCIÓN SOCIAL; DOMICILIO CONOCIDO EJIDO LAS VIRGINIAS, CÓDIGO POSTAL 27911; FRENTE A LA CANCHA BAQUETBOL	X			
FRANCISCO I. MADERO	132	URBANA	522	518	URBANA	CONTIGUA 1	ESCUELA PRIMARIA FEDERAL REVOLUCIÓN SOCIAL; DOMICILIO CONOCIDO EJIDO LAS VIRGINIAS, CÓDIGO POSTAL 27900; FRENTE A LA CANCHA BASQUETBOL	X			
FRANCISCO I. MADERO	132	URBANA	522	518	URBANA	CONTIGUA 2	ESCUELA PRIMARIA FEDERAL REVOLUCIÓN SOCIAL; DOMICILIO CONOCIDO EJIDO LAS VIRGINIAS, CÓDIGO POSTAL 27900; FRENTE A LA CANCHA BASQUETBOL	X			
FRANCISCO I. MADERO	133	URBANA	390	389	URBANA	BASICA	SALÓN SOCIAL LAS VEGAS; AVENIDA VICTORIA SIN NÚMERO; ENTRE CALLE VENUSTIANO CARRANZA Y CALLE 6 DE OCTUBRE, COLONIA LAS VEGAS, CÓDIGO POSTAL 27906; EN CONTRA ESQUINA DEL TALLER ELÉCTRICO LOS RAMÍREZ			X	
FRANCISCO I. MADERO	133	URBANA	389	388	URBANA	CONTIGUA 1	SALÓN SOCIAL LAS VEGAS; AVENIDA VICTORIA SIN NÚMERO, ENTRE CALLE VENUSTIANO CARRANZA Y CALLE 6 DE OCTUBRE, COLONIA LAS VEGAS, CÓDIGO POSTAL 27906; EN CONTRA ESQUINA DEL TALLER ELÉCTRICO LOS RAMÍREZ			X	
FRANCISCO I. MADERO	134	URBANA	577	575	URBANA	BASICA	ESCUELA PRIMARIA FEDERAL HÉROES DE CHAPULTEPEC; AVENIDA DE LA FABRICA SIN NÚMERO, ENTRE CALLE LÁZARO CÁRDENAS Y CALLE DEL ALMACÉN, EJIDO FRESNO DEL NORTE, CÓDIGO POSTAL 27908; JUNTO AL JARDÍN DE NIÑOS ALEJANDRO FLEMING	X			
FRANCISCO I. MADERO	134	URBANA	577	574	URBANA	CONTIGUA 1	ESCUELA PRIMARIA FEDERAL HÉROES DE CHAPULTEPEC; AVENIDA DE LA FABRICA SIN NÚMERO, ENTRE CALLE LÁZARO CÁRDENAS Y CALLE DEL ALMACÉN, EJIDO FRESNO DEL NORTE, CÓDIGO POSTAL 27908; JUNTO AL JARDÍN DE NIÑOS ALEJANDRO FLEMING	X			

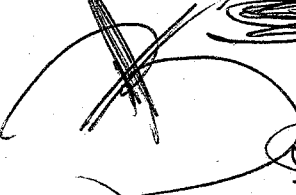






Rosa me...  




M. del Carmen...  





Municipio	No. de sección-	Tipo de sección	Padrón electoral+	Lista nominal+	Casilla	Tipo de casilla	Ubicación, domicilio y referencia	Tipo de domicilio*			
								E.	O.P.	L.P.	P.
FRANCISCO I. MADERO	134	URBANA	576	574	URBANA	CONTIGUA 2	ESCUELA PRIMARIA FEDERAL HÉROES DE CHAPULTEPEC; AVENIDA DE LA FABRICA SIN NÚMERO, ENTRE CALLE LÁZARO CÁRDENAS Y CALLE DEL ALMACÉN, EJIDO FRESNO DEL NORTE, CÓDIGO POSTAL 27908; JUNTO AL JARDÍN DE NIÑOS ALEJANDRO FLEMING	X			
FRANCISCO I. MADERO	134	URBANA	576	574	URBANA	CONTIGUA 3	ESCUELA PRIMARIA FEDERAL HÉROES DE CHAPULTEPEC; AVENIDA DE LA FABRICA SIN NÚMERO, ENTRE CALLE LÁZARO CÁRDENAS Y CALLE DEL ALMACÉN, EJIDO FRESNO DEL NORTE, CÓDIGO POSTAL 27908; JUNTO AL JARDÍN DE NIÑOS ALEJANDRO FLEMING	X			
FRANCISCO I. MADERO	135	URBANA	744	742	URBANA	BASICA	ESCUELA SECUNDARIA ESTATAL FRANCISCO L. URQUIZO; AVENIDA GUADALUPE VICTORIA SIN NÚMERO, ENTRE CALLE MÁRTIRES DE CANANEA Y CALLE RAMOS ARIZPE, COLONIA LAS VEGAS, CÓDIGO POSTAL 27902; CONTRA ESQUINA DE LA TIENDA DE DOÑA SUSANA	X			
FRANCISCO I. MADERO	135	URBANA	744	742	URBANA	CONTIGUA 1	ESCUELA SECUNDARIA ESTATAL FRANCISCO L. URQUIZO; AVENIDA GUADALUPE VICTORIA SIN NÚMERO, ENTRE CALLE MÁRTIRES DE CANANEA Y CALLE RAMOS ARIZPE, COLONIA LAS VEGAS, CÓDIGO POSTAL 27902; CONTRA ESQUINA DE LA TIENDA DE DOÑA SUSANA	X			
FRANCISCO I. MADERO	136	URBANA	482	481	URBANA	BASICA	ESCUELA PRIMARIA FEDERAL PRESIDENTE ALEMÁN; PABLO SIDAR SIN NÚMERO, ENTRE AVENIDA ESCOBEDO Y AVENIDA PINO SUÁREZ, COLONIA LAS VEGAS, CÓDIGO POSTAL 27902; A ESPALDAS DE PLAZUELA LUIS DONALDO COLOSIO	X			
FRANCISCO I. MADERO	136	URBANA	482	481	URBANA	CONTIGUA 1	ESCUELA PRIMARIA FEDERAL PRESIDENTE ALEMÁN; PABLO SIDAR SIN NÚMERO, ENTRE AVENIDA ESCOBEDO Y AVENIDA PINO SUÁREZ, COLONIA LAS VEGAS, CÓDIGO POSTAL 27902; A ESPALDAS DE PLAZUELA LUIS DONALDO COLOSIO	X			
FRANCISCO I. MADERO	137	URBANA	654	649	URBANA	BASICA	ESCUELA PRIMARIA ESTATAL SERTOMA; CALLE ALVARO OBREGÓN SIN NÚMERO, ENTRE AVENIDA JUAN ESCUTIA Y AVENIDA AGUSTÍN MELGAR, COLONIA MONTEMAYOR, CÓDIGO POSTAL 27904; A LADO DE CANCHA DE FUT BOOL	X			
FRANCISCO I. MADERO	137	URBANA	654	648	URBANA	CONTIGUA 1	ESCUELA PRIMARIA ESTATAL SERTOMA; CALLE ALVARO OBREGÓN SIN NÚMERO, ENTRE AVENIDA JUAN ESCUTIA Y AVENIDA AGUSTÍN MELGAR, COLONIA MONTEMAYOR, CÓDIGO POSTAL 27904; A LADO DE CANCHA DE FUT BOOL	X			
FRANCISCO I. MADERO	138	URBANA	685	681	URBANA	BASICA	SALON DE FIESTAS FER; CALLE VIESCA SIN NÚMERO, ENTRE AVENIDA ARTICULO 123 Y AVENIDA ALVARO OBREGÓN, COLONIA LAS BRISAS, CÓDIGO POSTAL 27904; A 30 METROS DEL MINISUPER BOGAR				X
FRANCISCO I. MADERO	138	URBANA	684	681	URBANA	CONTIGUA 1	SALON DE FIESTAS FER; CALLE VIESCA SIN NÚMERO, ENTRE AVENIDA ARTICULO 123 Y AVENIDA ALVARO OBREGÓN, COLONIA LAS BRISAS, CÓDIGO POSTAL 27904; A 30 METROS DEL MINISUPER BOGAR				X
FRANCISCO I. MADERO	139	URBANA	475	474	URBANA	BASICA	ESCUELA PRIMARIA FEDERAL VENUSTIANO CARRANZA; AVENIDA ACUÑA SIN NUMERO, ENTRE CALLE VICENTE GUERRERO Y CALLE ZARAGOZA, ZONA CENTRO, CÓDIGO POSTAL 27900; A ESPALDAS DE LA PARROQUIA	X			

*Handwritten signature on the left margin.*



*Vertical handwritten signature on the right margin.*


*Handwritten signatures and notes at the bottom of the page, including 'Rosu me...', 'M. del Carmen...', and 'Página 4 de 51'.*






Municipio	No. de sección-	Tipo de sección	Padrón electoral+	Lista nominal+	Casilla	Tipo de casilla	Ubicación, domicilio y referencia	Tipo de domicilio*			
								E.	O.P.	L.P.	P.
FRANCISCO I. MADERO	139	URBANA	474	473	URBANA	CONTIGUA 1	ESCUELA PRIMARIA FEDERAL VENUSTIANO CARRANZA; AVENIDA ACUÑA SIN NUMERO, ENTRE CALLE VICENTE GUERRERO Y CALLE ZARAGOZA, ZONA CENTRO, CÓDIGO POSTAL 27900; A ESPALDAS DE LA PARROQUIA	X			
FRANCISCO I. MADERO	140	URBANA	513	510	URBANA	BASICA	CASETA DE POLICIA; CALLE CEPEDA SIN NUMERO, ENTRE AVENIDA MANUEL ACUÑA Y AVENIDA MIGUEL HIDALGO, ZONA CENTRO, CÓDIGO POSTAL 27900; EN EL KIOSKO DE LA PLAZA NIÑOS HÉROES			X	
FRANCISCO I. MADERO	140	URBANA	0	0	URBANA	ESPECIAL 1	CENTRAL DE AUTOBUSES CUAUHEMOC S.A DE C.V. ; CALLE CEPEDA SIN NUMERO, ENTRE AVENIDA REPÚBLICA DEL PERÚ Y PRIVADA FERROCARRILL, ZONA CENTRO, CÓDIGO POSTAL 27900; A UNA CUADRA DE LA TIENDA PREMIER			X	
FRANCISCO I. MADERO	141	URBANA	411	409	URBANA	BASICA	ESCUELA PRIMARIA FEDERAL IGNACIO ZARAGOZA; AVENIDA JUSTO SIERRA # 100, ENTRE CALLE LÁZARO CÁRDENAS Y CALLE LICENCIADO ADOLFO LÓPEZ MATEOS, COLONIA NUEVO LINARES, CÓDIGO POSTAL 27907; A ESPALDAS DEL EDIFICIO MADERO	X			
FRANCISCO I. MADERO	141	URBANA	410	409	URBANA	CONTIGUA 1	ESCUELA PRIMARIA FEDERAL IGNACIO ZARAGOZA; AVENIDA JUSTO SIERRA # 100, ENTRE CALLE LÁZARO CÁRDENAS Y CALLE LICENCIADO ADOLFO LÓPEZ MATEOS, COLONIA NUEVO LINARES, CÓDIGO POSTAL 27907; A ESPALDAS DEL EDIFICIO MADERO	X			
FRANCISCO I. MADERO	142	URBANA	434	434	URBANA	BASICA	OFICINAS DE DESARROLLO INTEGRAL DE LA FAMILIA; AVENIDA PLUTARCO ELIAS CALLES SIN NUMERO, ENTRE CALLE LÓPEZ MATEOS Y CALLE FRANCISCO I. MADERO, COLONIA NUEVO LINARES DEL SUR, CÓDIGO POSTAL 27907; A UN LADO DE LA PRESIDENCIA MUNICIPAL		X		
FRANCISCO I. MADERO	142	URBANA	434	433	URBANA	CONTIGUA 1	OFICINAS DE DESARROLLO INTEGRAL DE LA FAMILIA; AVENIDA PLUTARCO ELIAS CALLES SIN NUMERO, ENTRE CALLE LÓPEZ MATEOS Y CALLE FRANCISCO I. MADERO, COLONIA NUEVO LINARES DEL SUR, CÓDIGO POSTAL 27907; A UN LADO DE LA PRESIDENCIA MUNICIPAL		X		
FRANCISCO I. MADERO	143	URBANA	515	512	URBANA	BASICA	OFICINA DE OBRAS PUBLICAS ; CALLE ZARAGOZA SIN NUMERO, ENTRE AVENIDA FÉLIX U. GÓMEZ Y AVENIDA XICOTENCATL, COLONIA MADERO, CÓDIGO POSTAL 27904; DENTRO DE LA PLAZA HIDALGO		X		
FRANCISCO I. MADERO	143	URBANA	515	512	URBANA	CONTIGUA 1	OFICINA DE OBRAS PUBLICAS ; CALLE ZARAGOZA SIN NUMERO, ENTRE AVENIDA FÉLIX U. GÓMEZ Y AVENIDA XICOTENCATL, COLONIA MADERO, CÓDIGO POSTAL 27904; DENTRO DE LA PLAZA HIDALGO		X		
FRANCISCO I. MADERO	143	URBANA	515	511	URBANA	CONTIGUA 2	OFICINA DE OBRAS PUBLICAS ; CALLE ZARAGOZA SIN NUMERO, ENTRE AVENIDA FÉLIX U. GÓMEZ Y AVENIDA XICOTENCATL, COLONIA MADERO, CÓDIGO POSTAL 27904; DENTRO DE LA PLAZA HIDALGO		X		
FRANCISCO I. MADERO	144	URBANA	673	670	URBANA	BASICA	ESCUELA SECUNDARIA GENERAL # 1 VENUSTIANO CARRANZA; CALLE ARTÍCULO 123 SIN NUMERO, ENTRE DIAGONAL 18 DE MARZO Y DURANGO, COLONIA ZARAGOZA, CÓDIGO POSTAL 27905; A ESPALDAS DEL GIMNASIO MUNICIPAL	X			




Rosa me...  
  


M. del Carmen...  




B. Ch...  
  
 Página 5 de 51





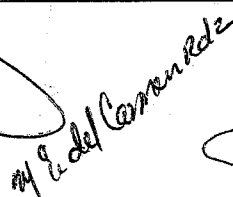
Rubén O. Gómez...  








Municipio	No. de sección-	Tipo de sección	Padrón electoral+	Lista nominal+	Casilla	Tipo de casilla	Ubicación, domicilio y referencia	Tipo de domicilio*				
								E.	O.P.	L.P.	P.	
FRANCISCO I. MADERO	144	URBANA	672	669	URBANA	CONTIGUA 1	ESCUELA SECUNDARIA GENERAL # 1 VENUSTIANO CARRANZA; OCALLE ARTÍCULO 123 SIN NÚMERO, ENTRE DIAGONAL 18 DE MARZO Y DURANGO, COLONIA ZARAGOZA, CÓDIGO POSTAL 27905; A ESPALDAS DEL GIMNASIO MUNICIPAL	X				
FRANCISCO I. MADERO	145	URBANA	617	616	URBANA	BASICA	ESCUELA PRIMARIA FEDERAL EMILIANO ZAPATA; CALLE COLONOS EN LUCHA SIN NÚMERO, ENTRE CALLE GASODUCTO Y CALLE INDEPENDENCIA, COLONIA 2 DE MARZO, CÓDIGO POSTAL 27905; FRENTE A LA PLAZUELA 2 DE MARZO	X				
FRANCISCO I. MADERO	145	URBANA	617	615	URBANA	CONTIGUA 1	ESCUELA PRIMARIA FEDERAL EMILIANO ZAPATA; CALLE COLONOS EN LUCHA SIN NÚMERO, ENTRE CALLE GASODUCTO Y CALLE INDEPENDENCIA, COLONIA 2 DE MARZO, CÓDIGO POSTAL 27905; FRENTE A LA PLAZUELA 2 DE MARZO	X				
FRANCISCO I. MADERO	146	URBANA	517	515	URBANA	BASICA	ESCUELA PRIMARIA FEDERAL NARCISO MENDOZA; CALLE SIN NOMBRE #233, ENTRE CALLE 218 Y CALLE 220, DOMICILIO CONOCIDO EJIDO 6 DE OCTUBRE, CÓDIGO POSTAL 27911; A 100 METROS DE LA CARRETERA SAN PEDRO TORREON	X				
FRANCISCO I. MADERO	146	URBANA	517	514	URBANA	CONTIGUA 1	ESCUELA PRIMARIA FEDERAL NARCISO MENDOZA; CALLE SIN NOMBRE #233, ENTRE CALLE 218 Y CALLE 220, DOMICILIO CONOCIDO EJIDO 6 DE OCTUBRE, CÓDIGO POSTAL 27900.; A 100 METROS DE LA CARRETERA SAN PEDRO TORREON	X				
FRANCISCO I. MADERO	146	URBANA	517	514	URBANA	CONTIGUA 2	ESCUELA PRIMARIA FEDERAL NARCISO MENDOZA; CALLE SIN NOMBRE #233, ENTRE CALLE 218 Y CALLE 220, DOMICILIO CONOCIDO EJIDO 6 DE OCTUBRE, CÓDIGO POSTAL 27900.; A 100 METROS DE LA CARRETERA SAN PEDRO TORREON	X				
FRANCISCO I. MADERO	147	URBANA	594	592	URBANA	BASICA	CENTRO DE ATENCIÓN MULTIPLE; CALLE VICENTE GUERRERO SIN NÚMERO, ENTRE AVENIDA CHÁVEZ LAVIN Y AVENIDA DURANGO, COLONIA BENITO JUÁREZ, CÓDIGO POSTAL 27922; A ESPALDAS DE LA CASA DE LA CULTURA	X				
FRANCISCO I. MADERO	147	URBANA	594	592	URBANA	CONTIGUA 1	CENTRO DE ATENCIÓN MULTIPLE; CALLE VICENTE GUERRERO SIN NÚMERO, ENTRE AVENIDA CHÁVEZ LAVIN Y AVENIDA DURANGO, COLONIA BENITO JUÁREZ, CÓDIGO POSTAL 27922; A ESPALDAS DE LA CASA DE LA CULTURA	X				
FRANCISCO I. MADERO	147	URBANA	594	592	URBANA	CONTIGUA 2	CENTRO DE ATENCIÓN MULTIPLE; CALLE VICENTE GUERRERO SIN NÚMERO, ENTRE AVENIDA CHÁVEZ LAVIN Y AVENIDA DURANGO, COLONIA BENITO JUÁREZ, CÓDIGO POSTAL 27922; A ESPALDAS DE LA CASA DE LA CULTURA	X				
FRANCISCO I. MADERO	147	URBANA	594	591	URBANA	CONTIGUA 3	CENTRO DE ATENCIÓN MULTIPLE; CALLE VICENTE GUERRERO SIN NÚMERO, ENTRE AVENIDA CHÁVEZ LAVIN Y AVENIDA DURANGO, COLONIA BENITO JUÁREZ, CÓDIGO POSTAL 27922; A ESPALDAS DE LA CASA DE LA CULTURA	X				
FRANCISCO I. MADERO	148	URBANA	527	525	URBANA	BASICA	ESCUELA PRIMARIA FEDERAL IGNACIO ZARAGOZA; DOMICILIO CONOCIDO EJIDO JABONCILLO, CÓDIGO POSTAL 27911; A ESPALDAS DEL JARDIN DE NIÑOS SOR JUANA INES DE LA CRUZ	X				

Rosa me 9/3/17  


Edel Carrizosa  


Blanca  













Pan de Azúcar




Municipio	No. de sección-	Tipo de sección	Padrón electoral+	Lista nominal+	Casilla	Tipo de casilla	Ubicación, domicilio y referencia	Tipo de domicilio*			
								E.	O.P.	L.P.	P.
FRANCISCO I. MADERO	148	URBANA	527	525	URBANA	CONTIGUA 1	ESCUELA PRIMARIA FEDERAL IGNACIO ZARAGOZA; DOMICILIO CONOCIDO EJIDO JABONCILLO, CÓDIGO POSTAL 27911; A ESPALDAS DEL JARDIN DE NIÑOS SOR JUANA INES DE LA CRUZ	X			
FRANCISCO I. MADERO	148	URBANA	526	525	URBANA	CONTIGUA 2	ESCUELA PRIMARIA FEDERAL IGNACIO ZARAGOZA; DOMICILIO CONOCIDO EJIDO JABONCILLO, CÓDIGO POSTAL 27911; A ESPALDAS DEL JARDIN DE NIÑOS SOR JUANA INES DE LA CRUZ	X			
FRANCISCO I. MADERO	149	NO URBANA	246	244	NO URBANA	BASICA	ESCUELA PRIMARIA FEDERAL CUAUHTÉMOC; DOMICILIO CONOCIDO EJIDO CHARCOS DE RISA, CÓDIGO POSTAL 27929; RUMBO A LA CARRETERA QUÍMICAS DEL REY	X			
FRANCISCO I. MADERO	150	NO URBANA	432	432	NO URBANA	BASICA	ESCUELA PRIMARIA FEDERAL IGNACIO ZARAGOZA; DOMICILIO CONOCIDO EJIDO FINISTERRE, CÓDIGO POSTAL 27920; RUMBO A LA CARRETERA A QUÍMICAS DEL REY	X			
FRANCISCO I. MADERO	151	NO URBANA	113	113	NO URBANA	BASICA	ESCUELA PRIMARIA FEDERAL NIÑOS HÉROES DE CHAPULTEPEC; DOMICILIO CONOCIDO EJIDO EL VENADO, CÓDIGO POSTAL 27920; FRENTE AL PARQUE	X			
FRANCISCO I. MADERO	152	NO URBANA	610	606	NO URBANA	BASICA	ESCUELA PRIMARIA FEDERAL 20 DE NOVIEMBRE; DOMICILIO CONOCIDO EJIDO SAN SALVADOR DE ARRIBA, CÓDIGO POSTAL 27920; FRENTE AL CAMPO DEPORTIVO	X			
FRANCISCO I. MADERO	153	NO URBANA	527	525	NO URBANA	BASICA	ESCUELA PRIMARIA FEDERAL BENITO JUÁREZ; DOMICILIO CONOCIDO EJIDO LA VIRGEN, CÓDIGO POSTAL 27922; FRENTE A LA CANCHA DEPORTIVA	X			
FRANCISCO I. MADERO	154	NO URBANA	644	644	NO URBANA	BASICA	ESCUELA PRIMARIA FEDERAL EMILIANO ZAPATA; DOMICILIO CONOCIDO EJIDO BATOPILAS, CÓDIGO POSTAL 27923; A UN LADO DE LA FABRICA CECILIA OCHELI	X			
FRANCISCO I. MADERO	155	NO URBANA	353	351	NO URBANA	BASICA	ESCUELA PRIMARIA FEDERAL LICENCIADO BENITO JUÁREZ; DOMICILIO CONOCIDO EJIDO COVADONGA, CÓDIGO POSTAL 27920; FRENTE AL CANAL DE RIEGO	X			
FRANCISCO I. MADERO	156	NO URBANA	505	505	NO URBANA	BASICA	ESCUELA PRIMARIA FEDERAL 6 DE OCTUBRE; DOMICILIO CONOCIDO EJIDO EL CÁNTABRO, CÓDIGO POSTAL 27920; CERCA DE LA IGLESIA	X			
FRANCISCO I. MADERO	157	NO URBANA	405	404	NO URBANA	BASICA	ESCUELA PRIMARIA FEDERAL FRANCISCO VILLA; DOMICILIO CONOCIDO EJIDO LA PINTA, CÓDIGO POSTAL 27920; FRENTE A LA CANCHA DEPORTIVA	X			













Rosa me...  
  



  
 Pagina 7 de 51  
  
  








Municipio	No. de sección-	Tipo de sección	Padrón electoral+	Lista nominal+	Casilla	Tipo de casilla	Ubicación, domicilio y referencia	Tipo de domicilio*			
								E.	O.P.	L.P.	P.
FRANCISCO I. MADERO	157	NO URBANA	405	403	NO URBANA	CONTIGUA 1	ESCUELA PRIMARIA FEDERAL FRANCISCO VILLA; DOMICILIO CONOCIDO SIN NUMERO, EJIDO LA PINTA, CÓDIGO POSTAL 27920.; FRENTE A LA CANCHA DEPORTIVA	X			
FRANCISCO I. MADERO	158	NO URBANA	483	479	NO URBANA	BASICA	ESCUELA PRIMARIA FEDERAL HÉROES DE CHAPULTEPEC; DOMICILIO CONOCIDO EJIDO SAN JOSÉ DE LA NIÑA, CÓDIGO POSTAL 27920; RUMBO A LA CARRETERA DOLORES	X			
FRANCISCO I. MADERO	159	NO URBANA	475	473	NO URBANA	BASICA	ESCUELA PRIMARIA FEDERAL ANTONIO CÁRDENAS R.; DOMICILIO CONOCIDO EJIDO LA CORUÑA, CÓDIGO POSTAL 27915; RUMBO A LA CARRETERA MADERO FINISTERRE	X			
FRANCISCO I. MADERO	159	NO URBANA	475	472	NO URBANA	CONTIGUA 1	ESCUELA PRIMARIA FEDERAL ANTONIO CÁRDENAS R.; DOMICILIO CONOCIDO EJIDO LA CORUÑA, CÓDIGO POSTAL-27915; RUMBO A LA CARRETERA MADERO FINISTERRE	X			
FRANCISCO I. MADERO	160	NO URBANA	451	450	NO URBANA	BASICA	ESCUELA PRIMARIA FEDERAL IGNACIO ZARAGOZA; DOMICILIO CONOCIDO EJIDO SANTA MARÍA DE ARRIBA, CÓDIGO POSTAL 27915; CERCA DEL TINACO DE AGUA PÚBLICA	X			
FRANCISCO I. MADERO	161	NO URBANA	692	691	NO URBANA	BASICA	ESCUELA PRIMARIA FEDERAL ACCIÓN CAMPESINA; DOMICILIO CONOCIDO EJIDO COLON, CÓDIGO POSTAL 27915; A UNA CUADRA DEL KINDER	X			
FRANCISCO I. MADERO	162	NO URBANA	697	695	NO URBANA	BASICA	ESCUELA PRIMARIA APOLONIO M. AVILÉS ; DOMICILIO CONOCIDO EJIDO LEQUEITIO, CÓDIGO POSTAL 27901; FRENTE AL CENTRO DE SALUD	X			
FRANCISCO I. MADERO	162	NO URBANA	696	695	NO URBANA	CONTIGUA 1	ESCUELA PRIMARIA FEDERAL APOLONIO M. AVILÉS; DOMICILIO CONOCIDO EJIDO LEQUEITIO, CÓDIGO POSTAL 27901 ; FRENTE AL CENTRO DE SALUD	X			
FRANCISCO I. MADERO	163	NO URBANA	664	660	NO URBANA	BASICA	ESCUELA PRIMARIA FEDERAL CONSTITUCIÓN DE 1857; DOMICILIO CONOCIDO EJIDO LAS MERCEDES, CÓDIGO POSTAL 27915; FRENTE A LA CANCHA DEPORTIVA	X			
FRANCISCO I. MADERO	164	NO URBANA	487	485	NO URBANA	BASICA	ESCUELA PRIMARIA FEDERAL JUSTO SIERRA; DOMICILIO CONOCIDO EJIDO BANCO DE LONDRES, ANTES EJIDO FRANCISCO I MADERO, CÓDIGO POSTAL 27917; A UN LADO DE LA PLAZA EJIDAL.	X			
FRANCISCO I. MADERO	165	NO URBANA	678	675	NO URBANA	BASICA	ESCUELA PRIMARIA FEDERAL MÁRTIRES DE RÍO BLANCO; DOMICILIO CONOCIDO EJIDO FLORENCIA, CÓDIGO POSTAL 27915; FRENTE A LA CANCHA DEPORTIVA	X			

Rosa me  


  
 m/Edel Carmen Rade

  
 B. Ochoa  
 Página 8 de 51

  
 P.I.E.C.A.





Entidad federativa: COAHUILA DE ZARAGOZA Distrito electoral: 02


Cabecera: SAN PEDRO


Proceso Electoral Local 2016 - 2017

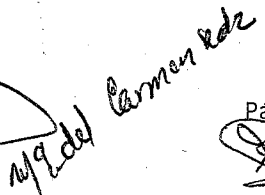
Fecha de impresión: 30/03/2017


Municipio	No. de sección-	Tipo de sección	Padrón electoral+	Lista nominal+	Casilla	Tipo de casilla	Ubicación, domicilio y referencia	Tipo de domicilio*			
								E.	O.P.	L.P.	P.
FRANCISCO I. MADERO	166	NO URBANA	723	721	NO URBANA	BASICA	ESCUELA PRIMARIA FEDERAL IGNACIO ALLENDE; DOMICILIO CONOCIDO EJIDO BUENA VISTA DE ARRIBA, CÓDIGO POSTAL 27911.; FRENTE A LA CANCHA DE FUT BOOL Y BASKET BOOL	X			
FRANCISCO I. MADERO	167	NO URBANA	286	283	NO URBANA	BASICA	ESCUELA PRIMARIA FEDERAL CUAUHTÉMOC CÁRDENAS; DOMICILIO CONOCIDO EJIDO SAN AGUSTÍN DE ULÚA, CÓDIGO POSTAL 27913; FRENTE CANAL DE RIEGO	X			
FRANCISCO I. MADERO	168	NO URBANA	594	592	NO URBANA	BASICA	ESCUELA PRIMARIA FEDERAL FRANCISCO I. MADERO; DOMICILIO CONOCIDO EJIDO PORVENIR DE ARRIBA, CÓDIGO POSTAL 27910; AL LADO DEL CAMPO DE BEIS-BOOL FLORIDA	X			
FRANCISCO I. MADERO	168	NO URBANA	594	591	NO URBANA	CONTIGUA 1	ESCUELA PRIMARIA FEDERAL FRANCISCO I. MADERO; DOMICILIO CONOCIDO EJIDO PORVENIR DE ARRIBA, CÓDIGO POSTAL 27910; AL LADO DEL CAMPO DE BEIS-BOOL FLORIDA	X			
FRANCISCO I. MADERO	169	NO URBANA	517	514	NO URBANA	BASICA	JUNTA EJIDAL LA FLORIDA; DOMICILIO CONOCIDO EJIDO LA FLORIDA, CÓDIGO POSTAL 27915; FRENTE A CAMPO DE BEIS-BOOL			X	
FRANCISCO I. MADERO	169	NO URBANA	516	514	NO URBANA	CONTIGUA 1	JUNTA EJIDAL LA FLORIDA; DOMICILIO CONOCIDO EJIDO LA FLORIDA, CÓDIGO POSTAL 27915; FRENTE A CAMPO DE BEIS-BOOL			X	
FRANCISCO I. MADERO	169	NO URBANA	516	513	NO URBANA	CONTIGUA 2	JUNTA EJIDAL LA FLORIDA; DOMICILIO CONOCIDO EJIDO LA FLORIDA, CÓDIGO POSTAL 27915; FRENTE A CAMPO DE BEIS-BOOL			X	
FRANCISCO I. MADERO	170	NO URBANA	518	516	NO URBANA	BASICA	ESCUELA PRIMARIA FEDERAL CUAUHTÉMOC; DOMICILIO CONOCIDO EJIDO SAN ESTEBAN DE EGIPTO, CÓDIGO POSTAL 27911; FRENTE AL CANAL DE RIEGO.	X			
FRANCISCO I. MADERO	171	NO URBANA	504	503	NO URBANA	BASICA	ESCUELA PRIMARIA FEDERAL LÁZARO CÁRDENAS; DOMICILIO CONOCIDO EJIDO NUEVO LEÓN, CÓDIGO POSTAL 27911; FRENTE A CANAL DE RIEGO	X			
FRANCISCO I. MADERO	171	NO URBANA	504	503	NO URBANA	CONTIGUA 1	ESCUELA PRIMARIA FEDERAL LÁZARO CÁRDENAS; DOMICILIO CONOCIDO EJIDO NUEVO LEÓN, CÓDIGO POSTAL 27911; FRENTE A CANAL DE RIEGO	X			
FRANCISCO I. MADERO	172	NO URBANA	580	579	NO URBANA	BASICA	ESCUELA PRIMARIA FEDERAL FELIPE ÁNGELES; DOMICILIO CONOCIDO EJIDO ALAMITO, CÓDIGO POSTAL 27920; FRENTE A LA CANCHA DEPORTIVA	X			




Rosa me Ns long  



Edel Carmen Ledz  





Página 9 de 51  




Municipio	No. de sección-	Tipo de sección	Padrón electoral+	Lista nominal+	Casilla	Tipo de casilla	Ubicación, domicilio y referencia	Tipo de domicilio*			
								E.	O.P.	L.P.	P.
FRONTERA	173	NO URBANA	680	678	NO URBANA	BASICA	ESCUELA SECUNDARIA TÉCNICA # 64; CALLE DE LA CRUZ, SIN NÚMERO, ENTRE CALLE DOCE Y CALLE CIENCIAS POLÍTICAS, COLONIA LA SIERRITA, CÓDIGO POSTAL 25628; A 200 METROS A LA CARRETERA A SAN BUENAVENTURA.	X			
FRONTERA	173	NO URBANA	680	678	NO URBANA	CONTIGUA 1	ESCUELA SECUNDARIA TÉCNICA # 64; CALLE DE LA CRUZ, SIN NÚMERO, ENTRE CALLE DOCE Y CALLE CIENCIAS POLÍTICAS, COLONIA LA SIERRITA, CÓDIGO POSTAL 25628; A 200 METROS A LA CARRETERA A SAN BUENAVENTURA.	X			
FRONTERA	173	NO URBANA	680	678	NO URBANA	CONTIGUA 2	ESCUELA SECUNDARIA TÉCNICA # 64; CALLE DE LA CRUZ, SIN NÚMERO, ENTRE CALLE DOCE Y CALLE CIENCIAS POLÍTICAS, COLONIA LA SIERRITA, CÓDIGO POSTAL 25628; A 200 METROS A LA CARRETERA A SAN BUENAVENTURA.	X			
FRONTERA	173	NO URBANA	680	678	NO URBANA	CONTIGUA 3	ESCUELA SECUNDARIA TÉCNICA # 64; CALLE DE LA CRUZ, SIN NÚMERO, ENTRE CALLE DOCE Y CALLE CIENCIAS POLÍTICAS, COLONIA LA SIERRITA, CÓDIGO POSTAL 25628; A 200 METROS A LA CARRETERA A SAN BUENAVENTURA.	X			
FRONTERA	173	NO URBANA	680	677	NO URBANA	CONTIGUA 4	ESCUELA SECUNDARIA TÉCNICA # 64; CALLE DE LA CRUZ, SIN NÚMERO, ENTRE CALLE DOCE Y CALLE CIENCIAS POLÍTICAS, COLONIA LA SIERRITA, CÓDIGO POSTAL 25628; A 200 METROS A LA CARRETERA A SAN BUENAVENTURA.	X			
FRONTERA	173	NO URBANA	680	677	NO URBANA	CONTIGUA 5	ESCUELA SECUNDARIA TÉCNICA # 64; CALLE DE LA CRUZ, SIN NÚMERO, ENTRE CALLE DOCE Y CALLE CIENCIAS POLÍTICAS, COLONIA LA SIERRITA, CÓDIGO POSTAL 25628; A 200 METROS A LA CARRETERA A SAN BUENAVENTURA.	X			
FRONTERA	173	NO URBANA	680	677	NO URBANA	CONTIGUA 6	ESCUELA SECUNDARIA TÉCNICA # 64; CALLE DE LA CRUZ, SIN NÚMERO, ENTRE CALLE DOCE Y CALLE CIENCIAS POLÍTICAS, COLONIA LA SIERRITA, CÓDIGO POSTAL 25628; A 200 METROS A LA CARRETERA A SAN BUENAVENTURA.	X			
FRONTERA	174	URBANA	629	628	URBANA	BASICA	ESCUELA PRIMARIA FEDERAL SOR JUANA INÉS DE LA CRUZ; CALLE AERONÁUTICA SIN NÚMERO, ENTRE AVENIDA ALBERTO SANTOS DUMONT Y AVENIDA HERMANOS WRIGHT, COLONIA AVIACIÓN, CÓDIGO POSTAL 25617; A 200 METROS DEL CENTRO DE EDUCACIÓN TÉCNICA INDUSTRIAL Y DE SERVICIOS 46	X			
FRONTERA	174	URBANA	629	628	URBANA	CONTIGUA 1	ESCUELA PRIMARIA FEDERAL SOR JUANA INÉS DE LA CRUZ; CALLE AERONÁUTICA SIN NÚMERO, ENTRE AVENIDA ALBERTO SANTOS DUMONT Y AVENIDA HERMANOS WRIGHT, COLONIA AVIACIÓN, CÓDIGO POSTAL 25617; A 200 METROS DEL CENTRO DE EDUCACIÓN TÉCNICA INDUSTRIAL Y DE SERVICIOS 46	X			
FRONTERA	174	URBANA	629	628	URBANA	CONTIGUA 2	ESCUELA PRIMARIA FEDERAL SOR JUANA INÉS DE LA CRUZ; CALLE AERONÁUTICA SIN NÚMERO, ENTRE AVENIDA ALBERTO SANTOS DUMONT Y AVENIDA HERMANOS WRIGHT, COLONIA AVIACIÓN, CÓDIGO POSTAL 25617; A 200 METROS DEL CENTRO DE EDUCACIÓN TÉCNICA INDUSTRIAL Y DE SERVICIOS 46	X			
FRONTERA	174	URBANA	628		URBANA	CONTIGUA 3	ESCUELA PRIMARIA FEDERAL SOR JUANA INÉS DE LA CRUZ; CALLE AERONÁUTICA SIN NÚMERO, ENTRE AVENIDA ALBERTO SANTOS DUMONT Y AVENIDA HERMANOS WRIGHT, COLONIA AVIACIÓN, CÓDIGO POSTAL 25617; A 200 METROS DEL CENTRO DE EDUCACIÓN TÉCNICA INDUSTRIAL Y DE SERVICIOS 46	X			



Municipio	No. de sección	Tipo de sección	Padrón electoral+	Lista nominal+	Casilla	Tipo de casilla	Ubicación, domicilio y referencia	Tipo de domicilio*			
								E.	O.P.	L.P.	P.
FRONTERA	174	URBANA	628	627	URBANA	CONTIGUA 4	ESCUELA PRIMARIA FEDERAL SOR JUANA INÉS DE LA CRUZ; CALLE AERONÁUTICA SIN NÚMERO, ENTRE AVENIDA ALBERTO SANTOS DUMONT Y AVENIDA HERMANOS WRIGHT, COLONIA AVIACIÓN, CÓDIGO POSTAL 25617; A 200 METROS DEL CENTRO DE EDUCACIÓN TÉCNICA INDUSTRIAL Y DE SERVICIOS 46	X			
FRONTERA	175	URBANA	670	668	URBANA	BASICA	ESCUELA PRIMARIA FEDERAL CLUB DE LEONES; AVENIDA PRESIDENTE CARRANZA SIN NÚMERO, ENTRE CALLE HIDALGO Y CALLE INTERNACIONAL, COLONIA ELSA HERNÁNDEZ, CÓDIGO POSTAL 25626; A UN COSTADO DE LA PLAZUELA	X			
FRONTERA	175	URBANA	670	668	URBANA	CONTIGUA 1	ESCUELA PRIMARIA FEDERAL CLUB DE LEONES; AVENIDA PRESIDENTE CARRANZA SIN NÚMERO, ENTRE CALLE HIDALGO Y CALLE INTERNACIONAL, COLONIA ELSA HERNÁNDEZ, CÓDIGO POSTAL 25626; A UN COSTADO DE LA PLAZUELA	X			
FRONTERA	175	URBANA	670	668	URBANA	CONTIGUA 2	ESCUELA PRIMARIA FEDERAL CLUB DE LEONES; AVENIDA PRESIDENTE CARRANZA SIN NÚMERO, ENTRE CALLE HIDALGO Y CALLE INTERNACIONAL, COLONIA ELSA HERNÁNDEZ, CÓDIGO POSTAL 25626; A UN COSTADO DE LA PLAZUELA	X			
FRONTERA	175	URBANA	669	668	URBANA	CONTIGUA 3	ESCUELA PRIMARIA FEDERAL CLUB DE LEONES; AVENIDA PRESIDENTE CARRANZA SIN NÚMERO, ENTRE CALLE HIDALGO Y CALLE INTERNACIONAL, COLONIA ELSA HERNÁNDEZ, CÓDIGO POSTAL 25626; A UN COSTADO DE LA PLAZUELA	X			
FRONTERA	175	URBANA	669	668	URBANA	CONTIGUA 4	ESCUELA PRIMARIA FEDERAL CLUB DE LEONES; AVENIDA PRESIDENTE CARRANZA SIN NÚMERO, ENTRE CALLE HIDALGO Y CALLE INTERNACIONAL, COLONIA ELSA HERNÁNDEZ, CÓDIGO POSTAL 25610; A UN COSTADO DE LA PLAZUELA	X			
FRONTERA	176	URBANA	602	601	URBANA	BASICA	CASA DEL SEÑOR MARIO ALBERTO CAMPOS CHARLES; CALLE MECANICOS # 218, ENTRE CALLE MAQUINISTAS Y CALLE TELEGRAFISTAS, COLONIA HEROES DE NACAZARI, CÓDIGO POSTAL 25610; A DOS CUADRAS DE LA IGLESIA				X
FRONTERA	176	URBANA	602	601	URBANA	CONTIGUA 1	CASA DEL SEÑOR MARIO ALBERTO CAMPOS CHARLES; CALLE MECANICOS # 218, ENTRE CALLE MAQUINISTAS Y CALLE TELEGRAFISTAS, COLONIA HEROES DE NACAZARI, CÓDIGO POSTAL 25610; A DOS CUADRAS DE LA IGLESIA				X
FRONTERA	176	URBANA	601	601	URBANA	CONTIGUA 2	CASA DEL SEÑOR MARIO ALBERTO CAMPOS CHARLES; CALLE MECANICOS # 218, ENTRE CALLE MAQUINISTAS Y CALLE TELEGRAFISTAS, COLONIA HEROES DE NACAZARI, CÓDIGO POSTAL 25610; A DOS CUADRAS DE LA IGLESIA				X
FRONTERA	177	URBANA	548	548	URBANA	BASICA	ESCUELA PRIMARIA FEDERAL SARA RENDÓN; AVENIDA ALLENDE, SIN NÚMERO, ENTRE CALLE LA CRUZ Y CALLE TACUBA, COLONIA LA SIERRITA, CÓDIGO POSTAL 25628; FRENTE A LA CLÍNICA DEL INSTITUTO MEXICANO DEL SEGURO SOCIAL	X			
FRONTERA	177	URBANA	548	548	URBANA	CONTIGUA 1	ESCUELA PRIMARIA FEDERAL SARA RENDÓN; AVENIDA ALLENDE, SIN NÚMERO, ENTRE CALLE LA CRUZ Y CALLE TACUBA, COLONIA LA SIERRITA, CÓDIGO POSTAL 25628; FRENTE A LA CLÍNICA DEL INSTITUTO MEXICANO DEL SEGURO SOCIAL	X			

Handwritten notes and signatures at the top right, including a large 'R' and 'C' and a signature 'P.V.E.M.'

Handwritten signature and initials 'P.V.E.M.' at the top right.

Vertical handwritten signature on the right margin.

Handwritten signature on the left margin.

Handwritten signature on the right margin.

Handwritten signatures at the bottom left.

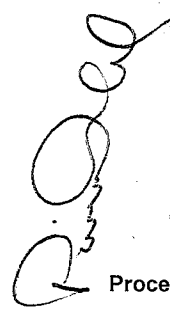



Handwritten signature at the bottom center.

Handwritten signature 'méd. Carmen...' at the bottom center.

Handwritten signatures and initials at the bottom center.

Handwritten signature 'Rosame...' at the bottom right.

Handwritten signature at the bottom right.

  
  
 P.V.E.M  
  


Entidad federativa: COAHUILA DE ZARAGOZA Distrito electoral: 02

Cabecera: SAN PEDRO


Proceso Electoral Local 2016 - 2017



Fecha de impresión: 30/03/2017

Municipio	No. de sección-	Tipo de sección	Padrón electoral+	Lista nominal+	Casilla	Tipo de casilla	Ubicación, domicilio y referencia	Tipo de domicilio*			
								E.	O.P.	L.P.	P.
FRONTERA	177	URBANA	548	547	URBANA	CONTIGUA 2	ESCUELA PRIMARIA FEDERAL SARA RENDÓN; AVENIDA ALLENDE, SIN NÚMERO, ENTRE CALLE LA CRUZ Y CALLE TACUBA, COLONIA LA SIERRITA, CÓDIGO POSTAL 25628; FRENTE A LA CLÍNICA DEL INSTITUTO MEXICANO DEL SEGURO SOCIAL	X			
FRONTERA	178	URBANA	735	732	URBANA	BASICA	JARDÍN DE NIÑOS PROFESORA CELSA ESCAMILLA; AVENIDA ALLENDE SIN NÚMERO, ENTRE CALLE DE LA CRUZ Y CALLE REPÚBLICA, COLONIA LA SIERRITA, CÓDIGO POSTAL 25628; FRENTE A LA ESCUELA PRIMARIA FEDERAL SARA RENDÓN	X			
FRONTERA	178	URBANA	734	731	URBANA	CONTIGUA 1	JARDÍN DE NIÑOS PROFESORA CELSA ESCAMILLA; SIN NÚMERO, ENTRE CALLE DE LA CAVENIDA ALLENDERUZ Y CALLE REPÚBLICA, COLONIA LA SIERRITA, CÓDIGO POSTAL 25628; FRENTE A LA ESCUELA PRIMARIA FEDERAL SARA RENDÓN	X			
FRONTERA	179	URBANA	638	635	URBANA	BASICA	ESCUELA PRIMARIA FEDERAL NIÑOS HÉROES; AVENIDA PORFIRIO DÍAZ #5, ENTRE CALLE PARAÍSO Y CALLE PÁNUCO, COLONIA LA SIERRITA, CÓDIGO POSTAL 25628; A 100 METROS DE FERROCARRILES NACIONALES	X			
FRONTERA	179	URBANA	637	634	URBANA	CONTIGUA 1	ESCUELA PRIMARIA FEDERAL NIÑOS HÉROES; AVENIDA PORFIRIO DÍAZ #5, ENTRE CALLE PARAÍSO Y CALLE PÁNUCO, COLONIA LA SIERRITA, CÓDIGO POSTAL 25628; A 100 METROS DE FERROCARRILES NACIONALES	X			
FRONTERA	180	URBANA	697	696	URBANA	BASICA	ESCUELA PRIMARIA FEDERAL MOISÉS ASIS; DE LA CRUZ SIN NÚMERO, ENTRE PRESIDENTE CARRANZA Y AVENIDA PROGRESO, COLONIA PRADERA DEL NORTE, CÓDIGO POSTAL 25627; FRENTE A LAS OFICINAS DEL SISTEMA PARA EL DE DESARROLLO INTEGRAL DE LA FAMILIA MUNICIPAL	X			
FRONTERA	180	URBANA	697	696	URBANA	CONTIGUA 1	ESCUELA PRIMARIA FEDERAL MOISÉS ASIS; DE LA CRUZ SIN NÚMERO, ENTRE PRESIDENTE CARRANZA Y AVENIDA PROGRESO, COLONIA PRADERA DEL NORTE, CÓDIGO POSTAL 25627; FRENTE A LAS OFICINAS DEL SISTEMA PARA EL DE DESARROLLO INTEGRAL DE LA FAMILIA MUNICIPAL	X			
FRONTERA	181	URBANA	575	574	URBANA	BASICA	CASA DE LA SEÑORA GUILLERMINA GALVAN OLVERA; CALLE ORIENTAL # 916, ENTRE AVENIDA DE LA CRUZ Y PRIVADA GERANIO, COLONIA 10 DE MAYO, CÓDIGO POSTAL 25668; A UNA CUADRA DE LA PLAZUELA DE 10 DE MAYO				X
FRONTERA	181	URBANA	575	574	URBANA	CONTIGUA 1	CASA DE LA SEÑORA GUILLERMINA GALVAN OLVERA; CALLE ORIENTAL # 916, ENTRE AVENIDA DE LA CRUZ Y PRIVADA GERANIO, COLONIA 10 DE MAYO, CÓDIGO POSTAL 25668; A UNA CUADRA DE LA PLAZUELA DE 10 DE MAYO				X
FRONTERA	182	URBANA	465	464	URBANA	BASICA	CASA DEL SEÑOR ELEAZAR RANGEL CARRIZALES.; CALLE ALONSO DE LEÓN # 305, ENTRE OAXACA Y AVENIDA PORFIRIO DÍAZ, COLONIA OCCIDENTAL, CÓDIGO POSTAL 25640; A UNA CUADRA DE LA TIENDA CONASUPO				X
FRONTERA	182	URBANA	464	464	URBANA	CONTIGUA 1	CASA DEL SEÑOR ELEAZAR RANGEL CARRIZALES.; CALLE ALONSO DE LEÓN # 305, ENTRE OAXACA Y AVENIDA PORFIRIO DÍAZ, COLONIA OCCIDENTAL, CÓDIGO POSTAL 25640; A UNA CUADRA DE LA TIENDA CONASUPO				X


Casilla 02 San Pedro Zaragoza


*[Handwritten signature]*

4/8 del Consejo Bde  


  
 Página 12 de 51  





Rosame H3 m  








Entidad federativa: COAHUILA DE ZARAGOZA Distrito electoral: 02

Cabecera: SAN PEDRO

Proceso Electoral Local 2016 - 2017

Fecha de impresión: 30/03/2017

Municipio	No. de sección-	Tipo de sección	Padrón electoral+	Lista nominal+	Casilla	Tipo de casilla	Ubicación, domicilio y referencia	Tipo de domicilio*			
								E.	O.P.	L.P.	P.
FRONTERA	183	URBANA	562	560	URBANA	BASICA	JARDÍN DE NIÑOS AMANDA GELACIO DE PEÑA; AVENIDA ALLENDE SIN NÚMERO, ENTRE CALLE VICTORIA Y CALLE AYUTLA, COLONIA OCCIDENTAL, CÓDIGO POSTAL 25640; A UNA CUADRA DE LA IGLESIA	X			
FRONTERA	183	URBANA	562	560	URBANA	CONTIGUA 1	JARDÍN DE NIÑOS AMANDA GELACIO DE PEÑA; AVENIDA ALLENDE SIN NÚMERO, ENTRE CALLE VICTORIA Y CALLE AYUTLA, COLONIA OCCIDENTAL, CÓDIGO POSTAL 25640; A UNA CUADRA DE LA IGLESIA	X			
FRONTERA	184	URBANA	619	616	URBANA	BASICA	OFICINAS DEL SISTEMA PARA EL DESARROLLO INTEGRAL DE LA FAMILIA MUNICIPAL; PRIVADA MORELOS SIN NÚMERO, ENTRE CALLE ALONSO DE LEÓN Y CALLE VICTORIA, COLONIA OCCIDENTAL, CÓDIGO POSTAL 25640; A UN COSTADO DE LA PLAZUELA.		X		
FRONTERA	184	URBANA	618	616	URBANA	CONTIGUA 1	OFICINAS DEL SISTEMA PARA EL DESARROLLO INTEGRAL DE LA FAMILIA MUNICIPAL; PRIVADA MORELOS SIN NÚMERO, ENTRE CALLE ALONSO DE LEÓN Y CALLE VICTORIA; COLONIA OCCIDENTAL; CÓDIGO POSTAL 25640; A UN COSTADO DE LA PLAZUELA.		X		
FRONTERA	185	URBANA	743	740	URBANA	BASICA	ESCUELA PRIMARIA FEDERAL EMILIANO ZAPATA; AVENIDA ALLENDE SIN NÚMERO, ENTRE CALLE HIDALGO Y CALLE CHANTRE RAMOS, COLONIA OCCIDENTAL, CÓDIGO POSTAL 25640; FRENTE A LA IGLESIA.	X			
FRONTERA	185	URBANA	743	740	URBANA	CONTIGUA 1	ESCUELA PRIMARIA FEDERAL EMILIANO ZAPATA; AVENIDA ALLENDE SIN NÚMERO, ENTRE CALLE HIDALGO Y CALLE CHANTRE RAMOS, COLONIA OCCIDENTAL, CÓDIGO POSTAL 25640; FRENTE A LA IGLESIA.	X			
FRONTERA	186	URBANA	437	437	URBANA	BASICA	ESCUELA PRIMARIA FEDERAL FERROCARRILES NACIONALES ARTICULO 123; CALLE CUAUHTÉMOC SIN NÚMERO, ENTRE AVENIDA AMERICANA Y AVENIDA COMPROBADA, COLONIA AMERICANA, CÓDIGO POSTAL 25630; FRENTE A LA ESTACIÓN DEL FERROCARRIL	X			
FRONTERA	186	URBANA	436	436	URBANA	CONTIGUA 1	ESCUELA PRIMARIA FEDERAL FERROCARRILES NACIONALES ARTICULO 123; CALLE CUAUHTÉMOC SIN NÚMERO, ENTRE AVENIDA AMERICANA Y AVENIDA COMPROBADA, COLONIA AMERICANA, CÓDIGO POSTAL 25630; FRENTE A LA ESTACIÓN DEL FERROCARRIL	X			
FRONTERA	187	URBANA	517	515	URBANA	BASICA	JARDÍN DE NIÑOS FLORECITA; LEONA VICARIO #605, ENTRE AVENIDA FRANCISCO DE LUNA Y PRIVADA VÍA APIA, COLONIA ROMA, CÓDIGO POSTAL 25660; POR LA FARMACIA SAN JOSÉ	X			
FRONTERA	187	URBANA	517	515	URBANA	CONTIGUA 1	JARDÍN DE NIÑOS FLORECITA; LEONA VICARIO #605, ENTRE AVENIDA FRANCISCO DE LUNA Y PRIVADA VÍA APIA, COLONIA ROMA, CÓDIGO POSTAL 25660; POR LA FARMACIA SAN JOSÉ	X			
FRONTERA	187	URBANA	516	515	URBANA	CONTIGUA 2	JARDÍN DE NIÑOS FLORECITA; LEONA VICARIO #605, ENTRE AVENIDA FRANCISCO DE LUNA Y PRIVADA VÍA APIA, COLONIA ROMA, CÓDIGO POSTAL 25660; POR LA FARMACIA SAN JOSÉ	X			

Entidad federativa: COAHUILA DE ZARAGOZA Distrito electoral: 02

Cabecera: SAN PEDRO

Proceso Electoral Local 2016 - 2017

Fecha de impresión: 30/03/2017

Municipio	No. de sección-	Tipo de sección	Padrón electoral+	Lista nominal+	Casilla	Tipo de casilla	Ubicación, domicilio y referencia	Tipo de domicilio*				
								E.	O.P.	L.P.	P.	
FRONTERA	188	URBANA	557	556	URBANA	BASICA	CASA DE LA SEÑORA ELVA ALICIA DOMINGUEZ GUILLEN; PRIVADA ROMA #13, ENTRE AVENIDA FRANCISCO DE LUNA Y AVENIDA DURANGO, COLONIA ROMA, CODIGO POSTAL 25660; A UNA CUADRA DEL ARROYO					X
FRONTERA	188	URBANA	556	555	URBANA	CONTIGUA 1	CASA DE LA SEÑORA ELVA ALICIA DOMINGUEZ GUILLEN; PRIVADA ROMA #13, ENTRE AVENIDA FRANCISCO DE LUNA Y AVENIDA DURANGO, COLONIA ROMA, CODIGO POSTAL 25660; A UNA CUADRA DEL ARROYO					X
FRONTERA	189	URBANA	458	456	URBANA	BASICA	CASA DEL SEÑOR JESUS MENDEZ CARRIZALES; AV OCCIDENTAL # 204, ENTRE CALLE MANUEL ACUÑA Y CALLE GARCIA CARRILLO, COLONIA OCCIDENTAL, CÓDIGO POSTAL 25640; EN CONTRA ESQUINA DE LA PLAZA PRINCIPAL DE LA COLONIA					X
FRONTERA	189	URBANA	457	456	URBANA	CONTIGUA 1	CASA DEL SEÑOR JESUS MENDEZ CARRIZALES; AV OCCIDENTAL # 204, ENTRE CALLE MANUEL ACUÑA Y CALLE GARCIA CARRILLO, COLONIA OCCIDENTAL, CÓDIGO POSTAL 25640; EN CONTRA ESQUINA DE LA PLAZA PRINCIPAL DE LA COLONIA					X
FRONTERA	190	URBANA	440	437	URBANA	BASICA	ESCUELA PRIMARIA FEDERAL JOSÉ MARIA MORELOS Y PAVÓN; AVENIDA VICTORIANO CEPEDA, SIN NÚMERO, ENTRE CALLE SOLEDAD Y CALLE PEDRO PRUNEDA, COLONIA OCCIDENTAL, CÓDIGO POSTAL 25641.; FRENTE A PLAZA OCCIDENTAL.	X				
FRONTERA	190	URBANA	440	437	URBANA	CONTIGUA 1	ESCUELA PRIMARIA FEDERAL JOSÉ MARIA MORELOS Y PAVÓN; AVENIDA VICTORIANO CEPEDA, SIN NÚMERO, ENTRE CALLE SOLEDAD Y CALLE PEDRO PRUNEDA, COLONIA OCCIDENTAL, CÓDIGO POSTAL 25641.; FRENTE A PLAZA OCCIDENTAL.	X				
FRONTERA	191	URBANA	682	681	URBANA	BASICA	CENTRO DE ATENCIÓN MÚLTIPLE #32 TURNO MATUTINO; AVENIDA AMERICAS SIN NÚMERO, ENTRE CALLE AYUNTAMIENTO Y CALLE AGRARISTAS, COLONIA OCCIDENTAL, CÓDIGO POSTAL 25641; CERCA TERMINAL DE RUTAS URBANAS	X				
FRONTERA	191	URBANA	681	680	URBANA	CONTIGUA 1	CENTRO DE ATENCIÓN MÚLTIPLE #32 TURNO MATUTINO; AVENIDA AMERICAS SIN NÚMERO, ENTRE CALLE AYUNTAMIENTO Y CALLE AGRARISTAS, COLONIA OCCIDENTAL, CÓDIGO POSTAL 25641; CERCA TERMINAL DE RUTAS URBANAS	X				
FRONTERA	191	URBANA	681	680	URBANA	CONTIGUA 2	CENTRO DE ATENCIÓN MÚLTIPLE #32 TURNO MATUTINO; AVENIDA AMERICAS SIN NÚMERO, ENTRE CALLE AYUNTAMIENTO Y CALLE AGRARISTAS, COLONIA OCCIDENTAL, CÓDIGO POSTAL 25641; CERCA TERMINAL DE RUTAS URBANAS	X				
FRONTERA	192	URBANA	551	549	URBANA	BASICA	CASA DE LA SEÑORA MARIA ADELA CASTILLO MONTEJANO; CALLE EMILIO CARRANZA # 314, ENTRE AVENIDA SAN LUIS Y AVENIDA ALLENDE, COLONIA OCCIDENTAL, CÓDIGO POSTAL 25641; A CUADRA Y MEDIA DEL TEMPLO ASAMBLEA DE DIOS					X
FRONTERA	192	URBANA	550	548	URBANA	CONTIGUA 1	CASA DE LA SEÑORA MARIA ADELA CASTILLO MONTEJANO; CALLE EMILIO CARRANZA # 314, ENTRE AVENIDA SAN LUIS Y AVENIDA ALLENDE, COLONIA OCCIDENTAL, CÓDIGO POSTAL 25641; A CUADRA Y MEDIA DEL TEMPLO ASAMBLEA DE DIOS					X



Municipio	No. de sección-	Tipo de sección	Padrón electoral+	Lista nominal+	Casilla	Tipo de casilla	Ubicación, domicilio y referencia	Tipo de domicilio*				
								E.	O.P.	L.P.	P.	
FRONTERA	192	URBANA	550	548	URBANA	CONTIGUA 2	CASA DE LA SEÑORA MARIA ADELA CASTILLO MONTEJANO; CALLE EMILIO CARRANZA # 314, ENTRE AVENIDA SAN LUIS Y AVENIDA ALLENDE, COLONIA OCCIDENTAL, CÓDIGO POSTAL 25641; A CUADRA Y MEDIA DEL TEMPLO ASAMBLEA DE DIOS					X
FRONTERA	193	URBANA	698	698	URBANA	BASICA	ESCUELA PRIMARIA FEDERAL AMERICAS UNIDAS; AVENIDA PORFIRIO DÍAZ SIN NÚMERO, ENTRE 20 DE NOVIEMBRE Y 5 DE FEBRERO, COLONIA OCCIDENTAL, CÓDIGO POSTAL 25640; FRENTE AL VIVERO Y A UN COSTADO DE LA MARMOLERÍA	X				
FRONTERA	193	URBANA	698	697	URBANA	CONTIGUA 1	ESCUELA PRIMARIA FEDERAL AMERICAS UNIDAS; AVENIDA PORFIRIO DÍAZ SIN NÚMERO, ENTRE 20 DE NOVIEMBRE Y 5 DE FEBRERO, COLONIA OCCIDENTAL, CÓDIGO POSTAL 25640; FRENTE AL VIVERO Y A UN COSTADO DE LA MARMOLERÍA	X				
FRONTERA	194	URBANA	636	631	URBANA	BASICA	JARDIN DE NIÑOS LUZ MARÍA SERRADEL; CALLE GUERRERO SIN NÚMERO, ENTRE AVENIDA FRANCISCO I. MADERO Y SONORA, ZONA CENTRO, CÓDIGO POSTAL 25600; A ESPALDAS DEL ESTADIO DE BEIS-BOOL FERROCARRILERO	X				
FRONTERA	195	URBANA	578	577	URBANA	BASICA	ESCUELA PRIMARIA FEDERAL MELQUIADES BALLESTEROS; CALLE CUAUHTÉMOC SIN NÚMERO, ENTRE AVENIDA LIBERTAD Y AVENIDA PROGRESO, ZONA CENTRO, CÓDIGO POSTAL 25600; A ESPALDAS DE PRESIDENCIA MUNICIPAL	X				
FRONTERA	195	URBANA	577	576	URBANA	CONTIGUA 1	ESCUELA PRIMARIA FEDERAL MELQUIADES BALLESTEROS; CALLE CUAUHTÉMOC SIN NÚMERO, ENTRE AVENIDA LIBERTAD Y AVENIDA PROGRESO, ZONA CENTRO, CÓDIGO POSTAL 25600; A ESPALDAS DE PRESIDENCIA MUNICIPAL	X				
FRONTERA	196	URBANA	430	428	URBANA	BASICA	SALÓN DE PENSIONADOS DEL SEGURO SOCIAL; AVENIDA ORIENTAL #415, ZONA CENTRO, ENTRE AVENIDA MELCHOR MÚZQUIZ Y AVENIDA GUERRERO, CÓDIGO POSTAL 25600; A UN LADO DEL ARROYO				X	
FRONTERA	196	URBANA	429	427	URBANA	CONTIGUA 1	SALÓN DE PENSIONADOS DEL SEGURO SOCIAL; AVENIDA ORIENTAL #415, ZONA CENTRO, ENTRE AVENIDA MELCHOR MÚZQUIZ Y AVENIDA GUERRERO, CÓDIGO POSTAL 25600; A UN LADO DEL ARROYO				X	
FRONTERA	197	URBANA	537	537	URBANA	BASICA	ESCUELA PRIMARIA FEDERAL VENUSTIANO CARRANZA; AVENIDA FRANCISCO I. MADERO SIN NÚMERO, ENTRE CALLE COAHUILA Y CALLE ZACATECAS, ZONA CENTRO, CÓDIGO POSTAL 25600; A UNA CUADRA DE LA ESTACIÓN DE SERVICIO PEMEX 6812	X				
FRONTERA	197	URBANA	537	536	URBANA	CONTIGUA 1	ESCUELA PRIMARIA FEDERAL VENUSTIANO CARRANZA; AVENIDA FRANCISCO I. MADERO SIN NÚMERO, ENTRE CALLE COAHUILA Y CALLE ZACATECAS, ZONA CENTRO, CÓDIGO POSTAL 25600; A UNA CUADRA DE LA ESTACIÓN DE SERVICIO PEMEX 6812	X				
FRONTERA	198	URBANA	749	748	URBANA	BASICA	CENTRO DE DESARROLLO SOCIAL COMUNITARIO; AVENIDA OAXACA #710, ESQUINA CON 16 DE SEPTIEMBRE, COLONIA OCCIDENTAL, CÓDIGO POSTAL 25640; A UN LADO DEL PANTÉON DOLORES				X	

*my del Carmen Rele*

*Rosa me N3*

*García Ocampo*

*B. Delgado*

*P.V.E. 04*

*[Signature]*

*[Signature]*

*[Signature]*

*[Signature]*

*[Signature]*

*[Signature]*

*[Signature]*

*[Signature]*

*[Signature]*

Municipio	No. de sección-	Tipo de sección	Padrón electoral+	Lista nominal+	Casilla	Tipo de casilla	Ubicación, domicilio y referencia	Tipo de domicilio*			
								E.	O.P.	L.P.	P.
FRONTERA	198	URBANA	749	747	URBANA	CONTIGUA 1	CENTRO DE DESARROLLO SOCIAL COMUNITARIO; AVENIDA OAXACA #710, ESQUINA CON 16 DE SEPTIEMBRE, COLONIA OCCIDENTAL, CÓDIGO POSTAL 25640; A UN LADO DEL PANTEÓN DOLORES			X	
FRONTERA	199	URBANA	664	662	URBANA	BASICA	CENTRO COMUNITARIO GUADALUPE BORJA; CALLE PROGRESO SIN NÚMERO, ENTRE AVENIDA LÁZARO CÁRDENAS Y AVENIDA EULALIO GUTIERREZ, COLONIA BORJA, CÓDIGO POSTAL 25650; UBICADO EN LA PLAZA DE LA COLONIA BORJA			X	
FRONTERA	199	URBANA	663	662	URBANA	CONTIGUA 1	CENTRO COMUNITARIO GUADALUPE BORJA; CALLE PROGRESO SIN NÚMERO, ENTRE AVENIDA LÁZARO CÁRDENAS Y AVENIDA EULALIO GUTIERREZ, COLONIA BORJA, CODIGO POSTAL 25650; UBICADO EN LA PLAZA DE LA COLONIA BORJA			X	
FRONTERA	200	URBANA	678	676	URBANA	BASICA	JARDÍN DE NIÑOS SECTOR INDUSTRIAL; AVENIDA SINALOA SIN NÚMERO, ENTRE CALLE CHIHUAHUA Y CALLE COAHUILA, COLONIA BELLAVISTA, CÓDIGO POSTAL 25650; A UN LADO DE TEMPLO RELIGIOSO	X			
FRONTERA	200	URBANA	678	676	URBANA	CONTIGUA 1	JARDÍN DE NIÑOS SECTOR INDUSTRIAL; AVENIDA SINALOA SIN NÚMERO, ENTRE CALLE CHIHUAHUA Y CALLE COAHUILA, COLONIA BELLAVISTA, CÓDIGO POSTAL 25650; A UN LADO DE TEMPLO RELIGIOSO	X			
FRONTERA	201	URBANA	387	386	URBANA	BASICA	ESCUELA PRIMARIA FEDERAL HÉROE DE NACOZARI; AVENIDA HÉROE DE NACOZARI #206, ENTRE CALLE GUERRERO Y PRIVADA HÉROES DE NACOZARI, COLONIA BELLAVISTA, CÓDIGO POSTAL 25650; FRENTE A LA TORTILLERÍA SAN GABRIEL	X			
FRONTERA	201	URBANA	386	386	URBANA	CONTIGUA 1	ESCUELA PRIMARIA FEDERAL HÉROE DE NACOZARI; AVENIDA HÉROE DE NACOZARI #206, ENTRE CALLE GUERRERO Y PRIVADA HÉROES DE NACOZARI, COLONIA BELLAVISTA, CÓDIGO POSTAL 25650; FRENTE A LA TORTILLERÍA SAN GABRIEL	X			
FRONTERA	202	URBANA	576	574	URBANA	BASICA	JARDÍN DE NIÑOS 20 DE JULIO; PRIVADA 20 DE JULIO SIN NÚMERO, ENTRE AVENIDA AQUILES SERDÁN Y AVENIDA HÉROES DE NACOZARI, COLONIA INDEPENDENCIA, CÓDIGO POSTAL 25670; FRENTE AL ARROYO Y LA IGLESIA	X			
FRONTERA	202	URBANA	575	574	URBANA	CONTIGUA 1	JARDÍN DE NIÑOS 20 DE JULIO; PRIVADA 20 DE JULIO SIN NÚMERO, ENTRE AVENIDA AQUILES SERDÁN Y AVENIDA HÉROES DE NACOZARI, COLONIA INDEPENDENCIA, CÓDIGO POSTAL 25670; FRENTE AL ARROYO Y LA IGLESIA	X			
FRONTERA	203	URBANA	548	547	URBANA	BASICA	ESCUELA PRIMARIA FEDERAL MARGARITA MAZA DE JUÁREZ.; AVENIDA ORIENTAL SIN NÚMERO, ENTRE CALLE VERACRUZ Y CALLE ANTONIO OLIVARES, COLONIA BORJA, CÓDIGO POSTAL 25680; A UNA CUADRA DEL JARDÍN DE NIÑOS SECTOR INDUSTRIAL	X			
FRONTERA	203	URBANA	548	546	URBANA	CONTIGUA 1	ESCUELA PRIMARIA FEDERAL MARGARITA MAZA DE JUÁREZ.; AVENIDA ORIENTAL SIN NÚMERO, ENTRE CALLE VERACRUZ Y CALLE ANTONIO OLIVARES, COLONIA BORJA, CÓDIGO POSTAL 25680; A UNA CUADRA DEL JARDÍN DE NIÑOS SECTOR INDUSTRIAL	X			

*[Handwritten signature]*

*[Handwritten signature]*

*M<sup>te</sup> del Carmen Rde*

*[Handwritten signature]*

*[Handwritten signature]*

*[Handwritten signature]*

*Resam N3 km*

*[Handwritten signature]*


*[Handwritten signature]*

*[Handwritten signature]*  
P.V.E.M

*[Handwritten signature]*

*[Handwritten signature]*

*[Handwritten signature]*




 P.V.E.M.  
 Proceso Electoral Local 2016 - 2017  
 Fecha de impresión: 30/03/2017





Entidad federativa: COAHUILA DE ZARAGOZA Distrito electoral: 02

Cabecera: SAN PEDRO

Municipio	No. de sección-	Tipo de sección	Padrón electoral+	Lista nominal+	Casilla	Tipo de casilla	Ubicación, domicilio y referencia	Tipo de domicilio*			
								E.	O.P.	L.P.	P.
FRONTERA	204	URBANA	591	591	URBANA	BASICA	CASA DE LA SEÑORA MARIA DOLORES SANCHEZ OSORIA; CALLE ANTONIO OLIVARES #703, ENTRE AVENIDA FRANCISCO DE LUNA Y AVENIDA PRIMERO DE MAYO, COLONIA BORJA, CODIGO POSTAL 25680; A MEDIA CUADRA DEL DEPOSITO DE CERVEZA.				X
FRONTERA	204	URBANA	591	590	URBANA	CONTIGUA 1	CASA DE LA SEÑORA MARIA DOLORES SANCHEZ OSORIA; CALLE ANTONIO OLIVARES #703, ENTRE AVENIDA FRANCISCO DE LUNA Y AVENIDA PRIMERO DE MAYO, COLONIA BORJA, CODIGO POSTAL 25680; A MEDIA CUADRA DEL DEPOSITO DE CERVEZA.				X
FRONTERA	205	URBANA	646	645	URBANA	BASICA	CASA DE LA SEÑORA SANDRA ARACELY MONTANO GARCÍA; PRIVADA AGUAS CALIENTES #67, ENTRE AVENIDA HÉROES DE NACÓZARI Y AVENIDA AQUILES SERDÁN, COLONIA INDEPENDENCIA, CODIGO POSTAL 25670.; A MEDIA CUADRA DEL ARROYO				X
FRONTERA	206	URBANA	588	586	URBANA	BASICA	JARDÍN DE NIÑOS 21 DE ABRIL; CALLE LÁZARO CÁRDENAS #901, ENTRE AVENIDA HÉROES DE NACÓZARI Y AVENIDA PRIMERO DE MAYO, COLONIA BORJA, CÓDIGO POSTAL 25680; A UNA CUADRA Y MEDIA DEL ARROYO	X			
FRONTERA	206	URBANA	587	585	URBANA	CONTIGUA 1	JARDÍN DE NIÑOS 21 DE ABRIL; CALLE LÁZARO CÁRDENAS #901, ENTRE AVENIDA HÉROES DE NACÓZARI Y AVENIDA PRIMERO DE MAYO, COLONIA BORJA, CÓDIGO POSTAL 25680; A UNA CUADRA Y MEDIA DEL ARROYO	X			
FRONTERA	207	URBANA	663	662	URBANA	BASICA	ESCUELA PRIMARIA FEDERAL CAPITÁN RAÚL LEMUEL BURCIAGA.; AVENIDA FRANCISCO DE LUNA SIN NÚMERO, ENTRE CALLE CONSTITUCIÓN Y CALLE HIPÓDROMO, COLONIA BORJA, CÓDIGO POSTAL 25680; A DOS CUADRAS DE LA CLINICA DEL INSTITUTO MEXICANO DEL SEGURO SOCIAL	X			
FRONTERA	207	URBANA	663	661	URBANA	CONTIGUA 1	ESCUELA PRIMARIA FEDERAL CAPITÁN RAÚL LEMUEL BURCIAGA.; AVENIDA FRANCISCO DE LUNA SIN NÚMERO, ENTRE CALLE CONSTITUCIÓN Y CALLE HIPÓDROMO, COLONIA BORJA, CÓDIGO POSTAL 25680; A DOS CUADRAS DE LA CLINICA DEL INSTITUTO MEXICANO DEL SEGURO SOCIAL	X			
FRONTERA	208	URBANA	685	684	URBANA	BASICA	ESCUELA PRIMARIA FEDERAL JOSEFA ORTIZ DE DOMÍGUEZ.; AVENIDA DURANGO SIN NÚMERO, ENTRE CALLE MANUEL AGUIRRE Y CALLE HIPÓDROMO, COLONIA BORJA, CÓDIGO POSTAL 25680; A UN COSTADO DE LA UNIDAD DEPORTIVA	X			
FRONTERA	208	URBANA	685	683	URBANA	CONTIGUA 1	ESCUELA PRIMARIA FEDERAL JOSEFA ORTIZ DE DOMÍGUEZ.; AVENIDA DURANGO SIN NÚMERO, ENTRE CALLE MANUEL AGUIRRE Y CALLE HIPÓDROMO, COLONIA BORJA, CÓDIGO POSTAL 25680; A UN COSTADO DE LA UNIDAD DEPORTIVA	X			
FRONTERA	209	URBANA	742	738	URBANA	BASICA	ESCUELA SECUNDARIA TÉCNICA # 67; CALLE JOSEFA ORTIZ DE DOMÍGUEZ SIN NÚMERO, ENTRE AVENIDA DURANGO Y AVENIDA FRANCISCO DE LUNA, COLONIA BORJA, CÓDIGO POSTAL 25680; A DOS METROS DEL REBOMBEO DE SISTEMA MUNICIPAL DE AGUAS Y SANEAMIENTO	X			
FRONTERA	209	URBANA	742	737	URBANA	CONTIGUA 1	ESCUELA SECUNDARIA TÉCNICA # 67; CALLE JOSEFA ORTIZ DE DOMÍGUEZ SIN NÚMERO, ENTRE AVENIDA DURANGO Y AVENIDA FRANCISCO DE LUNA, COLONIA BORJA, CÓDIGO POSTAL 25680; A DOS METROS DEL REBOMBEO DE SISTEMA MUNICIPAL DE AGUAS Y SANEAMIENTO	X			



*[Handwritten signatures and initials]*  
 P.V.E.M

Proceso Electoral Local 2016 - 2017

Entidad federativa: COAHUILA DE ZARAGOZA Distrito electoral: 02

Cabecera: SAN PEDRO

Fecha de impresión: 30/03/2017

Municipio	No. de sección-	Tipo de sección	Padrón electoral+	Lista nominal+	Casilla	Tipo de casilla	Ubicación, domicilio y referencia	Tipo de domicilio*			
								E.	O.P.	L.P.	P.
FRONTERA	210	URBANA	628	626	URBANA	BASICA	JARDÍN DE NIÑOS MÉXICO; CALLE REFORMA SIN NÚMERO, ENTRE AVENIDA AQUILES SERDÁN Y AVENIDA FRANCISCO VILLA, COLONIA BORJA, CÓDIGO POSTAL 25680; A DOS CUADRAS DE LA IGLESIA	X			
FRONTERA	210	URBANA	627	626	URBANA	CONTIGUA 1	JARDÍN DE NIÑOS MÉXICO; CALLE REFORMA SIN NÚMERO, ENTRE AVENIDA AQUILES SERDÁN Y AVENIDA FRANCISCO VILLA, COLONIA BORJA, CÓDIGO POSTAL 25680; A DOS CUADRAS DE LA IGLESIA	X			
FRONTERA	211	NO URBANA	714	710	NO URBANA	BASICA	ESCUELA PRIMARIA FEDERAL RICARDO FLORES MAGÓN; AVENIDA LOS FUNDADORES SIN NÚMERO, ENTRE CALLE MIGUEL RAMOS ARIZPE Y CALLE SOR JUANA INÉS DE LA CRUZ, EJIDO OCHO DE ENERO, CÓDIGO POSTAL 25800; A UN LADO DE LA CASA DE LA CULTURA	X			
FRONTERA	211	NO URBANA	713	709	NO URBANA	CONTIGUA 1	ESCUELA PRIMARIA FEDERAL RICARDO FLORES MAGÓN; AVENIDA LOS FUNDADORES SIN NÚMERO, ENTRE CALLE MIGUEL RAMOS ARIZPE Y CALLE SOR JUANA INÉS DE LA CRUZ, EJIDO OCHO DE ENERO, CÓDIGO POSTAL 25800; A UN LADO DE LA CASA DE LA CULTURA	X			
FRONTERA	212	NO URBANA	671	665	NO URBANA	BASICA	ESCUELA SECUNDARIA TÉCNICA NÚMERO 60; CALLE EMILIANO ZAPATA #5, ENTRE MATIAS NÁJERA Y 15 DE MAYO, EJIDO LA CRUZ, CÓDIGO POSTAL 25800; A 5 CUADRAS DEL TEMPLO FÁTIMA	X			
FRONTERA	212	NO URBANA	671	665	NO URBANA	CONTIGUA 1	ESCUELA SECUNDARIA TÉCNICA NÚMERO 60; CALLE EMILIANO ZAPATA #5, ENTRE MATIAS NÁJERA Y 15 DE MAYO, EJIDO LA CRUZ, CÓDIGO POSTAL 25800.; A 5 CUADRAS DEL TEMPLO FÁTIMA	X			
FRONTERA	213	NO URBANA	377	376	NO URBANA	BASICA	ESCUELA PRIMARIA FEDERAL EMILIANO ZAPATA; DOMICILIO CONOCIDO EJIDO FRESNILLO, CÓDIGO POSTAL 25802; FRENTE AL SALÓN EJIDAL	X			
LAMADRID	255	NO URBANA	714	683	NO URBANA	BASICA	CLÍNICA DE REHABILITACIÓN DESARROLLO INTEGRAL DE LA FAMILIA; AVENIDA MATAMOROS #210, ENTRE CALLE GALEANA Y CALLE ALLENDE, ZONA CENTRO, CÓDIGO POSTAL 27700; A TRES CUADRAS DEL TEMPLO NUEVO TESTAMENTO			X	
LAMADRID	256	NO URBANA	411	399	NO URBANA	BASICA	ESCUELA PRIMARIA FEDERAL VENUSTIANO CARRANZA; CALLE JUÁREZ SIN NÚMERO, ENTRE AVENIDA MORELOS Y AVENIDA MATAMOROS, ZONA CENTRO, CÓDIGO POSTAL 27700; FRENTE A LAS OFICINAS DEL SISTEMA PARA EL DESARROLLO INTEGRAL DE LA FAMILIA	X			
LAMADRID	256	NO URBANA	410	398	NO URBANA	CONTIGUA 1	ESCUELA PRIMARIA FEDERAL VENUSTIANO CARRANZA; CALLE JUÁREZ SIN NÚMERO, ENTRE AVENIDA MORELOS Y AVENIDA MATAMOROS, ZONA CENTRO, CÓDIGO POSTAL 27700; FRENTE A LAS OFICINAS DEL SISTEMA PARA EL DESARROLLO INTEGRAL DE LA FAMILIA	X			
MUZQUIZ	450	URBANA	678	676	URBANA	BASICA	GIMNASIO MUNICIPAL; PROLONGACION MORELOS SIN NÚMERO, ESQUINA CON CALLEJÓN DE LOS GUERRA, POR LA CARRETERA A BOQUILLAS DEL CARMEN, CÓDIGO POSTAL 26340.; FRENTE AL PANTEON MUNICIPAL			X	

*[Handwritten signature]*

*[Handwritten signature]*

*[Handwritten signature]*

*[Handwritten signature]*

*[Handwritten signature]*

*[Handwritten signature]*


*[Handwritten signature]*

*[Handwritten signature]*

*[Handwritten signature]*

*[Handwritten signature]*

*[Handwritten signature]*






Entidad federativa: COAHUILA DE ZARAGOZA Distrito electoral: 02


Cabecera: SAN PEDRO

Proceso Electoral Local 2016 - 2017

Fecha de impresión: 30/03/2017

Municipio	No. de sección	Tipo de sección	Padrón electoral+	Lista nominal+	Casilla	Tipo de casilla	Ubicación, domicilio y referencia	Tipo de domicilio*			
								E.	O.P.	L.P.	P.
MUZQUIZ	450	URBANA	678	676	URBANA	CONTIGUA 1	GIMNASIO MUNICIPAL; PROLONGACION MORELOS SIN NÚMERO, ESQUINA CON CALLEJÓN DE LOS GUERRA, POR LA CARRETERA A BOQUILLAS DEL CARMEN, CÓDIGO POSTAL 26340.; FRENTE AL PANTEON MUNICIPAL			X	
MUZQUIZ	450	URBANA	677	676	URBANA	CONTIGUA 2	GIMNASIO MUNICIPAL; PROLONGACION MORELOS SIN NÚMERO, ESQUINA CON CALLEJÓN DE LOS GUERRA, POR LA CARRETERA A BOQUILLAS DEL CARMEN, CÓDIGO POSTAL 26340.; FRENTE AL PANTEON MUNICIPAL			X	
MUZQUIZ	451	URBANA	568	566	URBANA	BASICA	ESCUELA PRIMARIA FEDERAL VICENTE VÁLDEZ VÁLDEZ; CALLE ZAMORA # 900, ENTRE CALLE JACOBO CHAPA Y CALLE RAÚL LEMUEL, COLONIA GUILLERMO HERNANDEZ, CÓDIGO POSTAL 26342; A UN COSTADO DE LA MADERERIA GIMAR	X			
MUZQUIZ	451	URBANA	567	566	URBANA	CONTIGUA 1	ESCUELA PRIMARIA FEDERAL VICENTE VÁLDEZ VÁLDEZ; CALLE ZAMORA # 900, ENTRE CALLE JACOBO CHAPA Y CALLE RAÚL LEMUEL, COLONIA GUILLERMO HERNANDEZ, CÓDIGO POSTAL 26342; A UN COSTADO DE LA MADERERIA GIMAR	X			
MUZQUIZ	451	URBANA	567	565	URBANA	CONTIGUA 2	ESCUELA PRIMARIA FEDERAL VICENTE VÁLDEZ VÁLDEZ; CALLE ZAMORA # 900, ENTRE CALLE JACOBO CHAPA Y CALLE RAÚL LEMUEL, COLONIA GUILLERMO HERNANDEZ, CÓDIGO POSTAL 26342; A UN COSTADO DE LA MADERERIA GIMAR	X			
MUZQUIZ	452	URBANA	651	649	URBANA	BASICA	CASA DEL SEÑOR LIBRADO PÉREZ HERRERA; CALLE GENERAL FRANCISCO MURGUÍA #1300, ENTRE CALLE MATAMOROS Y AVENIDA MANUEL ACUÑA, ZONA CENTRO, CÓDIGO POSTAL 26340; FRENTE A MANGUERAS Y CONEXIONES NICHÓ				X
MUZQUIZ	452	URBANA	650	648	URBANA	CONTIGUA 1	CASA DEL SEÑOR LIBRADO PÉREZ HERRERA; CALLE GENERAL FRANCISCO MURGUÍA #1300, ENTRE CALLE MATAMOROS Y AVENIDA MANUEL ACUÑA, ZONA CENTRO, CÓDIGO POSTAL 26340; FRENTE A MANGUERAS Y CONEXIONES NICHÓ				X
MUZQUIZ	453	URBANA	672	670	URBANA	BASICA	CENTRO DE SALUD; PROLONGACIÓN MANUEL ACUÑA SIN NÚMERO, ENTRE PROLONGACION MIGUEL HIDALGO Y CALLE GUADALUPE VICTORIA, BARRIO EL HOSPITAL, CÓDIGO POSTAL 26340; A ESPALDAS DE CASA HOGAR DEL NIÑO			X	
MUZQUIZ	453	URBANA	672	669	URBANA	CONTIGUA 1	CENTRO DE SALUD; PROLONGACIÓN MANUEL ACUÑA SIN NÚMERO, ENTRE PROLONGACION MIGUEL HIDALGO Y CALLE GUADALUPE VICTORIA, BARRIO EL HOSPITAL, CÓDIGO POSTAL 26340; A ESPALDAS DE CASA HOGAR DEL NIÑO			X	
MUZQUIZ	454	URBANA	708	705	URBANA	BASICA	CASA DEL SEÑOR JUAN ENRIQUE LONGORIA ALMAGUER.; CALLE GUSTAVO ELIZONDO # 314, ENTRE AVELARDO MENCHACA Y FRANCSCO* MURGUIA, CÓDIGO POSTAL 26340; A MEDIA CUADRA DEL SALON DE EVENTOS EL CARACOL				X
MUZQUIZ	454	URBANA	708	704	URBANA	CONTIGUA 1	CASA DEL SEÑOR JUAN ENRIQUE LONGORIA ALMAGUER.; CALLE GUSTAVO ELIZONDO # 314, ENTRE AVELARDO MENCHACA Y FRANCSCO MURGUIA, CÓDIGO POSTAL 26340; A MEDIA CUADRA DEL SALON DE EVENTOS EL CARACOL				X



P.V.E. 04  
 Proceso Electoral Local 2016 - 2017  
 Fecha de impresión: 30/03/2017


Entidad federativa: COAHUILA DE ZARAGOZA Distrito electoral: 02


Cabecera: SAN PEDRO

Municipio	No. de sección-	Tipo de sección	Padrón electoral+	Lista nominal+	Casilla	Tipo de casilla	Ubicación, domicilio y referencia	Tipo de domicilio*				
								E.	O.P.	L.P.	P.	
MUZQUIZ	455	NO URBANA	603	600	NO URBANA	BASICA	ESCUELA ESTATAL BENITO JUÁREZ; CALLE FRANCISCO MURGUIA SIN NÚMERO, ENTRE CALLE LUCIO BLANCO Y CALLE ZARAGOZA, BARRIO LA FLORIDA, CÓDIGO POSTAL 26340; FRENTE AL TALLER MOFLES	X				
MUZQUIZ	455	NO URBANA	603	599	NO URBANA	CONTIGUA 1	ESCUELA ESTATAL BENITO JUÁREZ; CALLE FRANCISCO MURGUIA SIN NÚMERO, ENTRE CALLE LUCIO BLANCO Y CALLE ZARAGOZA, BARRIO LA FLORIDA, CÓDIGO POSTAL 26340; FRENTE AL TALLER MOFLES	X				
MUZQUIZ	456	NO URBANA	605	602	NO URBANA	BASICA	JARDIN DE NIÑOS MIGUEL HIDALGO; CALLE DOCTOR JACOBO CHAPA #813 PONIENTE, ENTRE CALLE FELIX U. GÓMEZ Y CALLE FRANCISCO VILLA, COLONIA SANTÍSIMO REDENTOR, CÓDIGO POSTAL 26340; A UNA CUADRA DE NOVEDADES IMI	X				
MUZQUIZ	456	NO URBANA	605	601	NO URBANA	CONTIGUA 1	JARDIN DE NIÑOS MIGUEL HIDALGO; CALLE DOCTOR JACOBO CHAPA #813 PONIENTE, ENTRE CALLE FELIX U. GÓMEZ Y CALLE FRANCISCO VILLA, COLONIA SANTÍSIMO REDENTOR, CÓDIGO POSTAL 26340; A UNA CUADRA DE NOVEDADES IMI	X				
MUZQUIZ	457	URBANA	623	619	URBANA	BASICA	CASA DEL SEÑOR JOSE LUIS VAZQUEZ ELIZALDE; CALLE NIÑOS HÉROES #710, ENTRE CALLE GUERRERO Y CALLE XICOTENCATL, COLONIA BARRIO EL ALTO, CODIGO POSTAL 26340; A 30 METROS DE LA TIENDA DICONSA					X
MUZQUIZ	457	URBANA	623	618	URBANA	CONTIGUA 1	CASA DEL SEÑOR JOSE LUIS VAZQUEZ ELIZALDE; CALLE NIÑOS HÉROES #710, ENTRE CALLE GUERRERO Y CALLE XICOTENCATL, COLONIA BARRIO EL ALTO, CODIGO POSTAL 26340; A 30 METROS DE LA TIENDA DICONSA					X
MUZQUIZ	458	URBANA	633	630	URBANA	BASICA	ESCUELA PRIMARIA GENERAL JOSÉ MARÍA MORELOS Y PAVÓN; CALLE 5 DE MAYO SIN NÚMERO, ENTRE CALLE SAN FRANCISCO Y CALLE ZAMORA, COLONIA NOGALERA, CÓDIGO POSTAL 26342; A UN LADO DE JARDÍN DE NIÑOS HÉROES	X				
MUZQUIZ	458	URBANA	633	630	URBANA	CONTIGUA 1	ESCUELA PRIMARIA GENERAL JOSÉ MARÍA MORELOS Y PAVÓN; CALLE 5 DE MAYO SIN NÚMERO, ENTRE CALLE SAN FRANCISCO Y CALLE ZAMORA, COLONIA NOGALERA, CÓDIGO POSTAL 26342; A UN LADO DE JARDÍN DE NIÑOS HÉROES	X				
MUZQUIZ	458	URBANA	633	629	URBANA	CONTIGUA 2	ESCUELA PRIMARIA GENERAL JOSÉ MARÍA MORELOS Y PAVÓN; CALLE 5 DE MAYO SIN NÚMERO, ENTRE CALLE SAN FRANCISCO Y CALLE ZAMORA, COLONIA NOGALERA, CÓDIGO POSTAL 26342; A UN LADO DE JARDÍN DE NIÑOS HÉROES	X				
MUZQUIZ	458	URBANA	633	629	URBANA	CONTIGUA 3	ESCUELA PRIMARIA GENERAL JOSÉ MARÍA MORELOS Y PAVÓN; CALLE 5 DE MAYO SIN NÚMERO, ENTRE CALLE SAN FRANCISCO Y CALLE ZAMORA, COLONIA NOGALERA, CÓDIGO POSTAL 26342; A UN LADO DE JARDÍN DE NIÑOS HÉROES	X				
MUZQUIZ	459	URBANA	525	522	URBANA	BASICA	ESCUELA PRIMARIA FEDERAL FORD NÚMERO 4; CALLE FÉDERICO CHAPOY #302, ENTRE CALLE ELIZARDO GUTIERREZ Y CALLE JUSTO SIERRA, COLONIA BARRIO ESCUELA FORD, CÓDIGO POSTAL 26340; CERCA DEL ARROYO	X				

Gaudete Gaudete Gaudete  
 Gaudete Gaudete Gaudete  
 Gaudete Gaudete Gaudete

Gaudete Gaudete Gaudete

19 de del Carmen Rdz  


Rosa MC 713  


*[Handwritten signatures and initials]*  
P.V.E.M.  
Proceso Electoral Local 2016 - 2017  
Fecha de impresión: 30/03/2017

Entidad federativa: COAHUILA DE ZARAGOZA Distrito electoral: 02

Cabecera: SAN PEDRO



Municipio	No. de sección-	Tipo de sección	Padrón electoral+	Lista nominal+	Casilla	Tipo de casilla	Ubicación, domicilio y referencia	Tipo de domicilio*				
								E.	O.P.	L.P.	P.	
MUZQUIZ	459	URBANA	525	522	URBANA	CONTIGUA 1	ESCUELA PRIMARIA FEDERAL FORD NÚMERO 4; CALLE FEDERICO CHAPOY #302, ENTRE CALLE ELIZARDO GUTIERREZ Y CALLE JUSTO SIERRA, COLONIA BARRIO ESCUELA FORD, CÓDIGO POSTAL 26340; CERCA DEL ARROYO	X				
MUZQUIZ	460	URBANA	563	561	URBANA	BASICA	JARDÍN DE NIÑOS PROFESOR SAÚL GAYTAN SANCHEZ; CERRADA NUEVO LEON SIN NÚMERO, ENTRE CALLE JALISCO Y CALLE OÁSIS, COLONIA INFONAVIT, CÓDIGO POSTAL 26342; A UNA CUADRA DE LOS TERRENOS DE LA FERIA	X				
MUZQUIZ	460	URBANA	563	561	URBANA	CONTIGUA 1	JARDÍN DE NIÑOS PROFESOR SAÚL GAYTAN SANCHEZ; CERRADA NUEVO LEON SIN NÚMERO, ENTRE CALLE JALISCO Y CALLE OÁSIS, COLONIA INFONAVIT, CÓDIGO POSTAL 26342; A UNA CUADRA DE LOS TERRENOS DE LA FERIA	X				
MUZQUIZ	460	URBANA	562	560	URBANA	CONTIGUA 2	JARDÍN DE NIÑOS PROFESOR SAÚL GAYTAN SANCHEZ; CERRADA NUEVO LEON SIN NÚMERO, ENTRE CALLE JALISCO Y CALLE OÁSIS, COLONIA INFONAVIT, CÓDIGO POSTAL 26342; A UNA CUADRA DE LOS TERRENOS DE LA FERIA	X				
MUZQUIZ	461	URBANA	689	685	URBANA	BASICA	ESCUELA PRIMARIA MELCHOR MUZQUIZ; ABELARDO MENCHACA SIN NÚMERO, ESQUINA CON 5 DE FEBRERO Y FRANCISCO MURGUÍA, COLONIA MILITAR, CÓDIGO POSTAL 26340; A ESPALDAS DEL JARDÍN DE NIÑOS ELOÍSA VERDUZCO	X				
MUZQUIZ	461	URBANA	689	685	URBANA	CONTIGUA 1	ESCUELA PRIMARIA MELCHOR MUZQUIZ; ABELARDO MENCHACA SIN NÚMERO, ESQUINA CON 5 DE FEBRERO Y FRANCISCO MURGUÍA, COLONIA MILITAR, CÓDIGO POSTAL 26340; A ESPALDAS DEL JARDÍN DE NIÑOS ELOÍSA VERDUZCO	X				
MUZQUIZ	462	URBANA	484	483	URBANA	BASICA	CASA DEL SEÑOR DOROTEO ESPINOZA TREVIÑO; CALLE JOSÉ FLORES GONZALEZ #415, ENTRE CALLE JUSTO SIERRA Y CALLE JIMÉNEZ, COLONIA EL PESCADITO, CÓDIGO POSTAL 26340; A UNA CUADRA DEL MERCADO SOL					X
MUZQUIZ	462	URBANA	483	483	URBANA	CONTIGUA 1	CASA DEL SEÑOR DOROTEO ESPINOZA TREVIÑO; CALLE JOSÉ FLORES GONZALEZ #415, ENTRE CALLE JUSTO SIERRA Y CALLE JIMÉNEZ, COLONIA EL PESCADITO, CÓDIGO POSTAL 26340; A UNA CUADRA DEL MERCADO SOL					X
MUZQUIZ	463	NO URBANA	648	644	NO URBANA	BASICA	JARDÍN DE NIÑOS DIEGO GUERRA; CALLE LA PALMA SIN NÚMERO, ESQUINA CON MARIPOSA Y CALLE LA BAHÍA, COLONIA MAGISTERIAL, CÓDIGO POSTAL 26340; A MEDIA CUADRA DE LA CANCHA DE FUT BOOL	X				
MUZQUIZ	463	NO URBANA	648	643	NO URBANA	CONTIGUA 1	JARDÍN DE NIÑOS DIEGO GUERRA; CALLE LA PALMA SIN NÚMERO, ESQUINA CON MARIPOSA Y CALLE LA BAHÍA, COLONIA MAGISTERIAL, CÓDIGO POSTAL 26340; A MEDIA CUADRA DE LA CANCHA DE FUT BOOL	X				
MUZQUIZ	464	URBANA	505	502	URBANA	BASICA	CASA DEL SEÑOR JOSE INES MARTINEZ; CALLE ABELARDO MENCHACA # 413 SUR, ENTRE CALLE CRUZ MALTOS Y CALLE FRANCISCO I. MADERO, CÓDIGO POSTAL 26340; FRENTE A LA TALAVERA VAZQUEZ					X

*[Handwritten signature]*

*[Handwritten signature: Gabriela G. García]*

*Mérida Carmen Rodríguez*


*[Handwritten signatures and initials]*  
Página 21 de 51

  
  
 P.V.E.M.  
 Proceso Electoral Local 2016 - 2017  
 Fecha de impresión: 30/03/2017  



Entidad federativa: COAHUILA DE ZARAGOZA Distrito electoral: 02



Cabecera: SAN PEDRO




Municipio	No. de sección-	Tipo de sección	Padrón electoral+	Lista nominal+	Casilla	Tipo de casilla	Ubicación, domicilio y referencia	Tipo de domicilio*			
								E.	O.P.	L.P.	P.
MUZQUIZ	464	URBANA	504	501	URBANA	CONTIGUA 1	CASA DEL SEÑOR JOSE INES MARTINEZ ; CALLE ABELARDO MENCHACA # 413 SUR, ENTRE CALLE CRUZ MALTOS Y CALLE FRANCISCO I. MADERO, CÓDIGO POSTAL 26340; FRENTE A LA TALAVERA VAZQUEZ				X
MUZQUIZ	465	URBANA	499	498	URBANA	BASICA	CASA DE LA SEÑORA EYDA ANGELINA IBARRA VALDEZ; CALLE CRUZ MALTOS #107 ORIENTE, ENTRE CALLE JUÁREZ Y CALLE MORELOS, CÓDIGO POSTAL 26365; A UN LADO DEL MUNDO DEL DEPORTE				X
MUZQUIZ	466	URBANA	529	524	URBANA	BASICA	ESCUELA PRIMARIA FEDERAL EULALIO GUTIÉRREZ ORTIZ; CALLE 5 DE MAYO # 412 PONIENTE, ENTRE CALLE JUSTO SIERRA Y CALLE JIMÉNEZ, COLONIA BARRIO EL SOCORRITO, CÓDIGO POSTAL 26340; FRENTE A LA FORRAJERA LA HACIENDA	X			
MUZQUIZ	467	URBANA	559	558	URBANA	BASICA	ESCUELA PRIMARIA ESTATAL VICENTE GUERRERO; CALLE CRUZ MALTOS SIN NÚMERO, ENTRE CALLE ELIZARDO GUTIERREZ Y CALLE JUSTO SIERRA, COLONIA ZONA CENTRO, CÓDIGO POSTAL 26340; A UNA CUADRA DEL MINI SUPER EL PEÑASCO	X			
MUZQUIZ	467	URBANA	559	558	URBANA	CONTIGUA 1	ESCUELA PRIMARIA ESTATAL VICENTE GUERRERO; CALLE CRUZ MALTOS SIN NÚMERO, ENTRE CALLE ELIZARDO GUTIERREZ Y CALLE JUSTO SIERRA, COLONIA ZONA CENTRO, CÓDIGO POSTAL 26340; A UNA CUADRA DEL MINI SUPER EL PEÑASCO	X			
MUZQUIZ	468	URBANA	628	625	URBANA	BASICA	JARDÍN DE NIÑOS FEDERAL GABRIELA MISTRAL; CALLE GUADALUPE CANALES #511, ENTRE CALLE IGNACIO ELIZONDO, COLONIA BARRIO LA PIEDRITA, CÓDIGO POSTAL 26365; A UN LADO DEL PARQUE LA ALBERQUITA	X			
MUZQUIZ	468	URBANA	627	624	URBANA	CONTIGUA 1	JARDÍN DE NIÑOS FEDERAL GABRIELA MISTRAL; CALLE GUADALUPE CANALES #511, ENTRE CALLE IGNACIO ELIZONDO, COLONIA BARRIO LA PIEDRITA, CÓDIGO POSTAL 26340; A UN LADO DEL PARQUE LA ALBERQUITA	X			
MUZQUIZ	469	NO URBANA	511	508	NO URBANA	BASICA	ESCUELA SECUNDARIA GENERAL LUCIO BLANCO; CALLE SECUNDARIA SIN NÚMERO, ENTRE CALLE SOCORRO Y CALLE CRUZ MALTOS, ZONA CENTRO, CÓDIGO POSTAL 26340; FRENTE A LAS CANCHAS DE BASKET BOL	X			
MUZQUIZ	469	NO URBANA	511	508	NO URBANA	CONTIGUA 1	ESCUELA SECUNDARIA GENERAL LUCIO BLANCO; CALLE SECUNDARIA SIN NÚMERO, ENTRE CALLE SOCORRO Y CALLE CRUZ MALTOS, ZONA CENTRO, CÓDIGO POSTAL 26340; FRENTE A LAS CANCHAS DE BASKET BOL	X			
MUZQUIZ	469	NO URBANA	510	508	NO URBANA	CONTIGUA 2	ESCUELA SECUNDARIA GENERAL LUCIO BLANCO; CALLE SECUNDARIA SIN NÚMERO, ENTRE CALLE SOCORRO Y CALLE CRUZ MALTOS, ZONA CENTRO, CÓDIGO POSTAL 26340; FRENTE A LAS CANCHAS DE BASKET BOL	X			
MUZQUIZ	470	NO URBANA	572	571	NO URBANA	BASICA	JARDÍN DE NIÑOS OASIS; CALLE VICTORIA SIN NÚMERO, ENTRE PRIVADA PÉREZ Y PRIVADA HERNÁNDEZ, COLONIA MORELOS, CÓDIGO POSTAL 26345; A UNA CUADRA DE LA IGLESIA SAN JOSÉ	X			

S. Quintana Roo  




M<sup>ra</sup> del Carmen Ruiz  


  
 Página 22 de 51  


  
 Rosame AB  
  





  
  
 P.V.E.H.  
 Proceso Electoral Local 2016 - 2017  
 Fecha de impresión: 30/03/2017

Entidad federativa: COAHUILA DE ZARAGOZA Distrito electoral: 02


Cabecera: SAN PEDRO


Municipio	No. de sección-	Tipo de sección	Padrón electoral+	Lista nominal+	Casilla	Tipo de casilla	Ubicación, domicilio y referencia	Tipo de domicilio*			
								E.	O.P.	L.P.	P.
MUZQUIZ	470	NO URBANA	572	570	NO URBANA	CONTIGUA 1	JARDÍN DE NIÑOS OASIS; CALLE VICTORIA SIN NÚMERO, ENTRE PRIVADA PÉREZ Y PRIVADA HERNÁNDEZ, COLONIA MORELOS, CÓDIGO POSTAL 26345; A UNA CUADRA DE LA IGLESIA SAN JOSÉ	X			
MUZQUIZ	470	NO URBANA	572	570	NO URBANA	CONTIGUA 2	JARDÍN DE NIÑOS OASIS; CALLE VICTORIA SIN NÚMERO, ENTRE PRIVADA PÉREZ Y PRIVADA HERNÁNDEZ, COLONIA MORELOS, CÓDIGO POSTAL 26345; A UNA CUADRA DE LA IGLESIA SAN JOSÉ	X			
MUZQUIZ	473	NO URBANA	725	709	NO URBANA	BASICA	ESCUELA PRIMARIA FEDERAL BENITO JÚAREZ; DOMICILIO CONOCIDO, EJIDO NEGROS, CÓDIGO POSTAL 26345; FRENTE A LA PLAZA EJIDAL	X			
MUZQUIZ	474	URBANA	535	532	URBANA	BASICA	CASA DEL SEÑOR DAVID REYES GAONA; CALLE PRIMERO DE MAYO # 63, ENTRE CALLE GUILLERMO PRIETO Y CALLE XICOTENCATL, PALAÚ, CÓDIGO POSTAL 26350; CERCA DEL PALACIO MUNICIPAL				X
MUZQUIZ	475	URBANA	709	707	URBANA	BASICA	CASA DEL SEÑOR LAZARO TRINIDAD TERAN FLORES; CALLE PANAMÁ #176, ENTRE CALLE GUATEMALA Y GONZALEZ LARA, COLONIA OBRERA, PALAÚ, CÓDIGO POSTAL 26353; A DOS CUADRA DEL MERCADO				X
MUZQUIZ	475	URBANA	708	707	URBANA	CONTIGUA 1	CASA DEL SEÑOR LAZARO TRINIDAD TERAN FLORES; CALLE PANAMÁ #176, ENTRE CALLE GUATEMALA Y GONZALEZ LARA, COLONIA OBRERA, PALAÚ, CÓDIGO POSTAL 26353; A DOS CUADRA DEL MERCADO				X
MUZQUIZ	476	URBANA	482	480	URBANA	BASICA	OFICIALÍA PRIMERA DEL REGISTRO CIVIL; CALLE VICENTE GUERERO # 21, ENTRE GONZÁLEZ BOCANEGRA Y DÍAZ MIRÓN, BARRIO TIRO TRES, PALAÚ, CÓDIGO POSTAL 26345; CERCA DEL MERCADO		X		
MUZQUIZ	476	URBANA	482	480	URBANA	CONTIGUA 1	OFICIALÍA PRIMERA DEL REGISTRO CIVIL; CALLE VICENTE GUERERO # 21, ENTRE GONZÁLEZ BOCANEGRA Y DÍAZ MIRÓN, BARRIO TIRO TRES, PALAÚ, CÓDIGO POSTAL 26345; CERCA DEL MERCADO		X		
MUZQUIZ	477	NO URBANA	463	462	NO URBANA	BASICA	CASA DEL SEÑOR CATARINO RODRÍGUEZ HERNÁNDEZ; CALLE FRANCISCO I. MADERO # 54, ENTRE CALLE BELISARIO DOMÍNGUEZ Y CALLE FRANCISCO VILLA PALAÚ, CÓDIGO POSTAL 26350; A DOS CUÁDRAS DE LA IGLESIA				X
MUZQUIZ	477	NO URBANA	462	461	NO URBANA	CONTIGUA 1	CASA DEL SEÑOR CATARINO RODRÍGUEZ HERNÁNDEZ; CALLE FRANCISCO I. MADERO # 54, ENTRE CALLE BELISARIO DOMÍNGUEZ Y CALLE FRANCISCO VILLA PALAÚ, CÓDIGO POSTAL 26350; A DOS CUÁDRAS DE LA IGLESIA				X
MUZQUIZ	478	URBANA	545	541	URBANA	BASICA	ESCUELA PRIMARIA FEDERAL CLUB DE LEONES; CALLE ABASOLO SIN NÚMERO, ENTRE CALLE MOCTEZUMA Y CALLE MATAMOROS, PALAÚ, CÓDIGO POSTAL 26350; A ESPALDAS DEL JARDÍN DE NIÑOS MARÍA LUISA ROMO DE GALÁN	X			






















  
  
 P.V.E.M.  
  
 Proceso Electoral Local 2016 - 2017  
 Fecha de impresión: 30/03/2017


Entidad federativa: COAHUILA DE ZARAGOZA Distrito electoral: 02


Cabecera: SAN PEDRO

Municipio	No. de sección-	Tipo de sección	Padrón electoral+	Lista nominal+	Casilla	Tipo de casilla	Ubicación, domicilio y referencia	Tipo de domicilio*			
								E.	O.P.	L.P.	P.
MUZQUIZ	478	URBANA	545	541	URBANA	CONTIGUA 1	ESCUELA PRIMARIA FEDERAL CLUB DE LEONES; CALLE ABASOLO SIN NÚMERO, ENTRE CALLE MOCTEZUMA Y CALLE MATAMOROS, PALAÚ, CÓDIGO POSTAL 26350; A ESPALDAS DEL JARDÍN DE NIÑOS MARÍA LUISA ROMO DE GALÁN	X			
MUZQUIZ	479	URBANA	597	595	URBANA	BASICA	ESCUELA MISION CULTURAL 171; AVENIDA 5 DE FEBRERO # 10, ENTRE CALLE LÓPEZ RAYÓN Y CALLE SANTA ROSA, PALAÚ, CÓDIGO POSTAL 26350; A DOS CUADRAS DE LA SECUNDARIA MANUEL ALTAMIRANO	X			
MUZQUIZ	479	URBANA	597	595	URBANA	CONTIGUA 1	ESCUELA MISION CULTURAL 171; AVENIDA 5 DE FEBRERO # 10, ENTRE CALLE LÓPEZ RAYÓN Y CALLE SANTA ROSA, PALAÚ, CÓDIGO POSTAL 26350; A DOS CUADRAS DE LA SECUNDARIA MANUEL ALTAMIRANO	X			
MUZQUIZ	480	URBANA	484	482	URBANA	BASICA	ESCUELA PRIMARIA FEDERAL JUSTO SIERRA; CALLE VENUSTIANO CARRANZA SIN NÚMERO, ENTRE CALLE FRANCISCO I. MADERO Y CALLE BENITO JUAREZ, PALAÚ, CÓDIGO POSTAL 26350; A UN COSTADO DE LA CENTRAL DE AUTOBUSES	X			
MUZQUIZ	480	URBANA	484	482	URBANA	CONTIGUA 1	ESCUELA PRIMARIA FEDERAL JUSTO SIERRA; CALLE VENUSTIANO CARRANZA SIN NÚMERO, ENTRE CALLE FRANCISCO I. MADERO Y CALLE BENITO JUAREZ, PALAÚ, CÓDIGO POSTAL 26350; A UN COSTADO DE LA CENTRAL DE AUTOBUSES	X			
MUZQUIZ	481	NO URBANA	596	593	NO URBANA	BASICA	ESCUELA PRIMARIA FEDERAL CUAUHTEMOC ; CALLE ZACATECAS #300 NORTE, ENTRE CALLE JALISCO Y CALLE COLIMA, BARRIO TIRO CUATRO, PALAÚ, CODIGO POSTAL 26350; A ESPALDAS DE LA ESCUELA PRIMARIA CUAHUTÉMOC.	X			
MUZQUIZ	481	NO URBANA	595	592	NO URBANA	CONTIGUA 1	ESCUELA PRIMARIA FEDERAL CUAUHTEMOC ; CALLE ZACATECAS #300 NORTE, ENTRE CALLE JALISCO Y CALLE COLIMA, BARRIO TIRO CUATRO, PALAÚ, CODIGO POSTAL 26350; A ESPALDAS DE LA ESCUELA PRIMARIA CUAHUTÉMOC.	X			
MUZQUIZ	482	URBANA	462	460	URBANA	BASICA	JARDIN DE NIÑOS FEDERAL MANUEL ACUÑA; CALLE BENITO JUÁREZ SIN NÚMERO, ENTRE CALLE PIPILA Y CALLE SIN NOMBRE, PALAÚ, CÓDIGO POSTAL 26350; A MEDIA CUADRA DE SUPER ABARROTÉS	X			
MUZQUIZ	482	URBANA	461	460	URBANA	CONTIGUA 1	JARDIN DE NIÑOS FEDERAL MANUEL ACUÑA; CALLE BENITO JUÁREZ SIN NÚMERO, ENTRE CALLE PIPILA Y CALLE SIN NOMBRE, PALAÚ, CÓDIGO POSTAL 26350; A MEDIA CUADRA DE SUPER ABARROTÉS	X			
MUZQUIZ	483	URBANA	558	557	URBANA	BASICA	CASA DEL SEÑOR HECTOR MANUEL GUTIERREZ VELA; CALLE MELCHOR OCAMPO #12, ENTRE CALLE SANTOS DEGOLLADO Y CALLE CEPEDA, BARRIO UNO Y MEDIO, COLONIA LICENCIADO NICOLAS TORRES, CÓDIGO POSTAL 26350; A 100 METROS DE LA IGLESIA MISION				X
MUZQUIZ	483	URBANA	558	557	URBANA	CONTIGUA 1	CASA DEL SEÑOR HECTOR MANUEL GUTIERREZ VELA; CALLE MELCHOR OCAMPO #12, ENTRE CALLE SANTOS DEGOLLADO Y CALLE CEPEDA, BARRIO UNO Y MEDIO, COLONIA LICENCIADO NICOLAS TORRES, CÓDIGO POSTAL 26350; A 100 METROS DE LA IGLESIA MISION				X





 M<sup>te</sup> del Carmen Rely

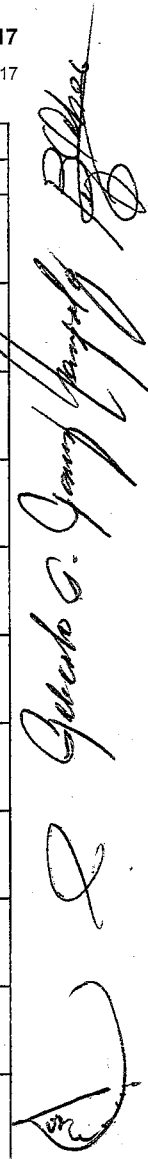














  
  
 P.V.E.M.  
 Proceso Electoral Local 2016 - 2017  
 Fecha de impresión: 30/03/2017

Entidad federativa: COAHUILA DE ZARAGOZA Distrito electoral: 02




Cabecera: SAN PEDRO


Municipio	No. de sección-	Tipo de sección	Padrón electoral+	Lista nominal+	Casilla	Tipo de casilla	Ubicación, domicilio y referencia	Tipo de domicilio*			
								E.	O.P.	L.P.	P.
MUZQUIZ	484	URBANA	377	376	URBANA	BASICA	CASA DEL SEÑOR TOMAS DOMINGUEZ CAMACHO; CALLE BENITO JUÁREZ SUR # 46, ENTRE CALLE NAZARIO ORTIZ GARZA Y CALLE ALVARO OBREGÓN, BARRIO UNO Y MEDIO, PALAÚ, CÓDIGO POSTAL 26350; A 100 METROS DEL JARDÍN DE NIÑOS MANUEL ACUÑA				X
MUZQUIZ	484	URBANA	376	375	URBANA	CONTIGUA 1	CASA DEL SEÑOR TOMAS DOMINGUEZ CAMACHO; CALLE BENITO JUÁREZ SUR # 46, ENTRE CALLE NAZARIO ORTIZ GARZA Y CALLE ALVARO OBREGÓN, BARRIO UNO Y MEDIO, PALAÚ, CÓDIGO POSTAL 26350; A 100 METROS DEL JARDÍN DE NIÑOS MANUEL ACUÑA				X
MUZQUIZ	485	URBANA	730	727	URBANA	BASICA	ESCUELA PRIMARIA FEDERAL CANDELARIA VÁLDEZ; CALLE GENERAL CEPEDA SIN NÚMERO, ENTRE LOS ROSALES Y JAZMÍN, DOMICILIO CONOCIDO, EJIDO LA CUCHILLA, PALAÚ, CÓDIGO POSTAL 26350; A CUATRO CUADRAS DEL COLEGIO DE ESTUDIOS CIENTÍFICOS Y TECNOLÓGICOS	X			
MUZQUIZ	486	NO URBANA	459	455	NO URBANA	BASICA	ESCUELA PRIMARIA FEDERAL BENITO JUÁREZ; CALLE EMILIANO ZAPATA SIN NÚMERO, ENTRE CALLE FRANCISCO I. MADERO Y CALLE BENITO JUÁREZ, EJIDO LA CUCHILLA, PALAÚ, CÓDIGO POSTAL 26350; A UNA CUADRA DE LA PLAZA PRINCIPAL	X			
MUZQUIZ	486	NO URBANA	459	455	NO URBANA	CONTIGUA 1	ESCUELA PRIMARIA FEDERAL BENITO JUÁREZ; CALLE EMILIANO ZAPATA SIN NÚMERO, ENTRE CALLE FRANCISCO I. MADERO Y CALLE BENITO JUÁREZ, EJIDO LA CUCHILLA, PALAÚ, CÓDIGO POSTAL 26350; A UNA CUADRA DE LA PLAZA PRINCIPAL	X			
MUZQUIZ	487	NO URBANA	458	457	NO URBANA	BASICA	ESCUELA PRIMARIA FEDERAL 20 DE NOVIEMBRE; CALLE PROFESORA ELVA MONTALVO, ENTRE CALLE PROFESORA MARIA ESQUIVEL Y CALLE SIN NOMBRE, MINERAL DE RANCHERÍAS, CÓDIGO POSTAL 26345; FRENTE AL KINDER JAIME TORRES	X			
MUZQUIZ	488	NO URBANA	505	502	NO URBANA	BASICA	TALLERES DEL DESARROLLO INTEGRAL DE LA FAMILIA; CALLE EUTQUIO CANALES ESQUINA CON CALLE FRANCISCO I. MADERO SIN NÚMERO, VILLA LAS ESPERANZAS, ZONA CENTRO, CÓDIGO POSTAL 26340; A TRES CUADRAS DEL TEMPLO GETZEMANI		X		
MUZQUIZ	489	NO URBANA	520	519	NO URBANA	BASICA	ESCUELA PRIMARIA FEDERAL APOLONIO M. AVILÉS; CALLE MELCHOR MUZQUIZ SIN NÚMERO, ENTRE CALLE CUAUHEMOC Y CALLE BENITO JUÁREZ, VILLA LAS ESPERANZAS, COLONIA 21 DE MARZO, CÓDIGO POSTAL 26340; FRENTE A LA PLAZA PRINCIPAL	X			
MUZQUIZ	489	NO URBANA	520	519	NO URBANA	CONTIGUA 1	ESCUELA PRIMARIA FEDERAL APOLONIO M. AVILÉS; CALLE MELCHOR MUZQUIZ SIN NÚMERO, ENTRE CALLE CUAUHEMOC Y CALLE BENITO JUÁREZ, VILLA LAS ESPERANZAS, COLONIA 21 DE MARZO, CÓDIGO POSTAL 26340; FRENTE A LA PLAZA PRINCIPAL	X			
MUZQUIZ	490	NO URBANA	482	479	NO URBANA	BASICA	JARDIN DE NIÑOS JOSE VASCONCELOS; CALLE 21 DE MARZO SIN NÚMERO, ENTRE CALLE HIDALGO Y CALLE J.V. ZUBIETA, VILLA LAS ESPERANZAS, CÓDIGO POSTAL 26340; A UN COSTADO DE LAS CANCHAS DE BASQUETBOL	X			
MUZQUIZ	490	NO URBANA	481	478	NO URBANA	CONTIGUA 1	JARDIN DE NIÑOS JOSE VASCONCELOS; CALLE 21 DE MARZO SIN NÚMERO, ENTRE CALLE HIDALGO Y CALLE J.V. ZUBIETA, VILLA LAS ESPERANZAS, CÓDIGO POSTAL 26340; A UN COSTADO DE LAS CANCHAS DE BASQUETBOL	X			

Subsecretario

Presidente Consejo Local

M<sup>g</sup> del Carmen Ruiz



Entidad federativa: COAHUILA DE ZARAGOZA Distrito electoral: 02

Cabecera: SAN PEDRO

Proceso Electoral Local 2016 - 2017

Fecha de impresión: 30/03/2017

Municipio	No. de sección	Tipo de sección	Padrón electoral+	Lista nominal+	Casilla	Tipo de casilla	Ubicación, domicilio y referencia	Tipo de domicilio*			
								E.	O.P.	L.P.	P.
MUZQUIZ	491	NO URBANA	223	221	NO URBANA	BASICA	ESCUELA PRIMARIA FEDERAL MELCHOR MUZQUIZ; CALLE ZARAGOZA Y CALLE JUÁREZ SIN NÚMERO, ESTACIÓN FERROCARRILES NACIONALES, BARROTERÁN, CÓDIGO POSTAL 26365; FRENTE A LA IGLESIA	X			
MUZQUIZ	492	NO URBANA	701	699	NO URBANA	BASICA	ESCUELA PRIMARIA FEDERAL MIGUEL HIDALGO Y COSTILLA; CALLE 21 DE MARZO SIN NÚMERO, ENTRE CALLE VENUSTIANO CARRANZA Y CALLE IGNACIO ZARAGOZA, MINAS LA FLORIDA, CÓDIGO POSTAL 26340; FRENTE AL TEMPLO EL BUEN SAMARITANO	X			
MUZQUIZ	492	NO URBANA	700	699	NO URBANA	CONTIGUA 1	ESCUELA PRIMARIA FEDERAL MIGUEL HIDALGO Y COSTILLA; CALLE 21 DE MARZO SIN NÚMERO, ENTRE CALLE VENUSTIANO CARRANZA Y CALLE IGNACIO ZARAGOZA, MINAS LA FLORIDA, CÓDIGO POSTAL 26340; FRENTE AL TEMPLO EL BUEN SAMARITANO	X			
MUZQUIZ	493	NO URBANA	588	586	NO URBANA	BASICA	ESCUELA PRIMARIA ESTATAL JOSEFA ORTIZ DE DOMINGUEZ; CALLE 5 DE FEBRERO SIN NÚMERO, ENTRE CALLE FRANCISCO I. MADERO Y CALLE MATAMOROS, BARROTERÁN, CÓDIGO POSTAL 26365; A TRES CUADRAS DEL COLEGIO DE ESTUDIOS CIENTÍFICOS Y TECNOLÓGICOS	X			
MUZQUIZ	493	NO URBANA	588	585	NO URBANA	CONTIGUA 1	ESCUELA PRIMARIA ESTATAL JOSEFA ORTIZ DE DOMINGUEZ; CALLE 5 DE FEBRERO SIN NÚMERO, ENTRE CALLE FRANCISCO I. MADERO Y CALLE MATAMOROS, BARROTERÁN, CÓDIGO POSTAL 26365; A TRES CUADRAS DEL COLEGIO DE ESTUDIOS CIENTÍFICOS Y TECNOLÓGICOS	X			
MUZQUIZ	494	NO URBANA	444	443	NO URBANA	BASICA	CASA DE LA SEÑORA RITA NOHEMI PEÑA RÍOS; CALLE VENUSTIANO CARRANZA SIN NÚMERO CON NOVENA, BARROTERÁN, CÓDIGO POSTAL 26365; DOMICILIO UBICADO EN ABARROTES CASA MEZA				X
MUZQUIZ	495	NO URBANA	456	456	NO URBANA	BASICA	ESCUELA PRIMARIA FEDERAL NARCISO MENDOZA; CALLE NARCISO MENDOZA SIN NÚMERO, ESQUINA CON CALLE BENITO JUAREZ, BARROTERÁN, CÓDIGO POSTAL 26365; A UNA CUADRA DEL INSTITUTO MEXICANO DEL SEGURO SOCIAL	X			
MUZQUIZ	495	NO URBANA	456	456	NO URBANA	CONTIGUA 1	ESCUELA PRIMARIA FEDERAL NARCISO MENDOZA; CALLE CRUZ MALTOS #107 ORIENTE, ENTRE CALLE JUÁREZ Y CALLE MORELOS, CÓDIGO POSTAL 26365; A UNA CUADRA DEL INSTITUTO MEXICANO DEL SEGURO SOCIAL	X			
MUZQUIZ	496	NO URBANA	533	532	NO URBANA	BASICA	CASA DEL SEÑOR JOSÉ SERVANDO GARCÍA DADO; CALLE BUCARELI # 35, ENTRE CALLE CUAUHEMOC Y CALLE OCAMPO, ZONA CENTRO, BARROTERÁN, CÓDIGO POSTAL 26350; EN CONTRA ESQUINA DEL MINI SUPER TECATE SIX				X
MUZQUIZ	497	NO URBANA	641	640	NO URBANA	BASICA	CASA DE LA SEÑORA SOLEDAD GÓMEZ SÁNCHEZ; CALLE BUCARELI #100, ENTRE CALLE REFORMA Y CALLE CORREGIDOR, MINAS DE BARROTERÁN, CÓDIGO POSTAL 26365; A UNA CUADRA DEL SUPERMERCADO				X
MUZQUIZ	498	NO URBANA	509	504	NO URBANA	BASICA	ESCUELA PRIMARIA FEDERAL BENITO JUÁREZ; CALLE RICARDO FLORES MAGÓN # 1, ENTRE CARRETERA EL SAUZ PALAU Y CALLE BRAVO, BARROTERÁN, CÓDIGO POSTAL 26370.; A ESPALDAS DEL JARDIN DE NIÑOS ARCOIRIS	X			

[Handwritten signature/initials]

M<sup>o</sup> del Carmen Rdz

[Handwritten signature]

Pagina 26 de 51  
 [Handwritten signature]

[Handwritten signature]

[Handwritten signature]

P.V.E.M.  
 [Handwritten signature]

[Handwritten signature/initials]



Entidad federativa: COAHUILA DE ZARAGOZA Distrito electoral: 02



Cabecera: SAN PEDRO


Proceso Electoral Local 2016 - 2017

Fecha de impresión: 30/03/2017




Municipio	No. de sección-	Tipo de sección	Padrón electoral+	Lista nominal+	Casilla	Tipo de casilla	Ubicación, domicilio y referencia	Tipo de domicilio*			
								E.	O.P.	L.P.	P.
MUZQUIZ	499	NO URBANA	426	425	NO URBANA	BASICA	JARDÍN DE NIÑOS SIMÓN BOLÍVAR; CALLE SIN NOMBRE SIN NÚMERO ESQUINA CON CALLE RÍO USUMACINTA, BARROTERÁN, CÓDIGO POSTAL 26365; FRENTE A LA IGLESIA	X			
MUZQUIZ	499	NO URBANA	425	424	NO URBANA	CONTIGUA 1	JARDÍN DE NIÑOS SIMÓN BOLÍVAR; CALLE CRUZ MALTOS #107 ORIENTE, ENTRE CALLE JUÁREZ Y CALLE MORELOS, CÓDIGO POSTAL 26365; FRENTE A LA IGLESIA	X			
NADADORES	500	NO URBANA	428	424	NO URBANA	BASICA	BIBLIOTECA PUBLICA MUNICIPAL DOCTOR SALVADOR MARTINEZ CARDENAS; AVENIDA HIDALGO SIN NÚMERO, ENTRE CALLE RAYÓN Y CALLE BRAVO, ZONA CENTRO, CÓDIGO POSTAL 27550; A UN LADO DE ASOCIACIÓN CIVIL DE PENSIONADOS Y JUBILADOS			X	
NADADORES	500	NO URBANA	427	424	NO URBANA	CONTIGUA 1	BIBLIOTECA PUBLICA MUNICIPAL DOCTOR SALVADOR MARTINEZ CARDENAS; AVENIDA HIDALGO SIN NÚMERO, ENTRE CALLE RAYÓN Y CALLE BRAVO, ZONA CENTRO, CÓDIGO POSTAL 27550; A UN LADO DE ASOCIACIÓN CIVIL DE PENSIONADOS Y JUBILADOS			X	
NADADORES	501	NO URBANA	586	581	NO URBANA	BASICA	CASA DEL SEÑOR BALDEMAR MARTINEZ VILLARREAL; CALLE ZARAGOZA # 750, ENTRE CALLE MATAMOROS Y CALLE GALEANA, ZONA CENTRO, CODIGO POSTAL 27550; A 300 METROS DEL HOSPITAL IMSS				X
NADADORES	501	NO URBANA	586	580	NO URBANA	CONTIGUA 1	CASA DEL SEÑOR BALDEMAR MARTINEZ VILLARREAL; CALLE ZARAGOZA # 750, ENTRE CALLE MATAMOROS Y CALLE GALEANA, ZONA CENTRO, CODIGO POSTAL 27550; A 300 METROS DEL HOSPITAL IMSS				X
NADADORES	502	NO URBANA	408	405	NO URBANA	BASICA	ESCUELA PRIMARIA MUNICIPAL CUAUHTÉMOC; CALLE HIDALGO SIN NÚMERO, ENTRE CALLE MORELOS Y CALLE JUÁREZ, ZONA CENTRO, CÓDIGO POSTAL 27550; A UN COSTADO DE LA PRESIDENCIA MUNICIPAL	X			
NADADORES	502	NO URBANA	408	404	NO URBANA	CONTIGUA 1	ESCUELA PRIMARIA MUNICIPAL CUAUHTÉMOC; CALLE HIDALGO SIN NÚMERO, ENTRE CALLE MORELOS Y CALLE JUÁREZ, ZONA CENTRO, CÓDIGO POSTAL 27550; A UN COSTADO DE LA PRESIDENCIA MUNICIPAL	X			
NADADORES	503	NO URBANA	400	398	NO URBANA	BASICA	JARDÍN DE NIÑOS NUEVO HORIZONTE; AVENIDA LÁZARO CÁRDENAS, ENTRE AVENIDA RAYMUNDO MORENO Y AVENIDA ANTONIO LOMBARDO, ZONA CENTRO, CÓDIGO POSTAL 27550; A ESPALDAS DE LA CAPILLA DE NUESTRA SEÑORA DE SAN JUAN	X			
NADADORES	503	NO URBANA	399	398	NO URBANA	CONTIGUA 1	JARDÍN DE NIÑOS NUEVO HORIZONTE; AVENIDA LÁZARO CÁRDENAS, ENTRE AVENIDA RAYMUNDO MORENO Y AVENIDA ANTONIO LOMBARDO, ZONA CENTRO, CÓDIGO POSTAL 27550; A ESPALDAS DE LA CAPILLA DE NUESTRA SEÑORA DE SAN JUAN	X			
NADADORES	504	NO URBANA	324	323	NO URBANA	BASICA	ESCUELA PRIMARIA FEDERAL BENITO JUÁREZ; DOMICILIO CONOCIDO, EJIDO NUEVO POBLADO SARDINAS, CÓDIGO POSTAL 27588; POR EL TANQUE ELEVADO DE AGUA	X			




 21/9 del Carmen Pdz


 Página 27 de 51




  
 P.V.E. 01  
  
 Proceso Electoral Local 2016 - 2017  
  
 Fecha de impresión: 30/03/2017






Entidad federativa: COAHUILA DE ZARAGOZA Distrito electoral: 02


Cabecera: SAN PEDRO

Municipio	No. de sección-	Tipo de sección	Padrón electoral+	Lista nominal+	Casilla	Tipo de casilla	Ubicación, domicilio y referencia	Tipo de domicilio*			
								E.	O.P.	L.P.	P.
NADADORES	505	NO URBANA	707	703	NO URBANA	BASICA	ESCUELA PRIMARIA FEDERAL BENITO JUÁREZ; DOMICILIO CONOCIDO, EJIDO LAS FLORES, ESTACIÓN CELEMANIA, CÓDIGO POSTAL 27570; A CIEN METROS DE LA PLAZA POR EL CAMINO A NADADORES	X			
NADADORES	506	NO URBANA	118	115	NO URBANA	BASICA	SALÓN DE ACUERDOS DE LA COLONIA; CALLE FLORENCIA SIN NÚMERO, ENTRE CALLE PARÍS Y CALLE BRASILIA, COLONIA CALIFORNIA, CÓDIGO POSTAL 27550; A UN COSTADO DE LA CANCHA DE BASKETBOL			X	
NADADORES	507	NO URBANA	122	121	NO URBANA	BASICA	ESCUELA PRIMARIA FEDERAL BENITO JUÁREZ; DOMICILIO CONOCIDO, EJIDO SAN ISIDRO EL COYOTE, CÓDIGO POSTAL 27579; POR CARRETERA CIÉNEGAS-FRONTERA	X			
OCAMPO	526	NO URBANA	523	520	NO URBANA	BASICA	JARDÍN DE NIÑOS CARMEN CALDERON; CALLE JOSÉ MARIA MORELOS SIN NÚMERO, ENTRE CALLE EMILIO CARRANZA Y CALLE LÓPEZ RAYÓN, ZONA CENTRO, CÓDIGO POSTAL 27500; A UNA CUADRA DEL INSTITUTO MEXICANO DEL SEGURO SOCIAL	X			
OCAMPO	526	NO URBANA	523	519	NO URBANA	CONTIGUA 1	JARDÍN DE NIÑOS CARMEN CALDERON; CALLE JOSÉ MARIA MORELOS SIN NÚMERO, ENTRE CALLE EMILIO CARRANZA Y CALLE LÓPEZ RAYÓN, ZONA CENTRO, CÓDIGO POSTAL 27500; A UNA CUADRA DEL INSTITUTO MEXICANO DEL SEGURO SOCIAL	X			
OCAMPO	526	NO URBANA	523	519	NO URBANA	CONTIGUA 2	JARDÍN DE NIÑOS CARMEN CALDERON; CALLE JOSÉ MARIA MORELOS SIN NÚMERO, ENTRE CALLE EMILIO CARRANZA Y CALLE LÓPEZ RAYÓN, ZONA CENTRO, CÓDIGO POSTAL 27500; A UNA CUADRA DEL INSTITUTO MEXICANO DEL SEGURO SOCIAL	X			
OCAMPO	527	NO URBANA	588	583	NO URBANA	BASICA	ESCUELA PRIMARIA ESTATAL RUBÉN RODRÍGUEZ GONZÁLEZ; CALLE MARIANO ESCOBEDO SIN NÚMERO, ENTRE CALLE BENITO JUAREZ Y CALLE 20 DE NOVIEMBRE, ZONA CENTRO, CÓDIGO POSTAL 27500; A 100 METROS DE PRESIDENCIA MUNICIPAL	X			
OCAMPO	527	NO URBANA	588	582	NO URBANA	CONTIGUA 1	ESCUELA PRIMARIA ESTATAL RUBÉN RODRÍGUEZ GONZÁLEZ; CALLE MARIANO ESCOBEDO SIN NÚMERO, ENTRE CALLE BENITO JUAREZ Y CALLE 20 DE NOVIEMBRE, ZONA CENTRO, CÓDIGO POSTAL 27500; A 100 METROS DE PRESIDENCIA MUNICIPAL	X			
OCAMPO	528	NO URBANA	310	309	NO URBANA	BASICA	ESCUELA PRIMARIA FEDERAL BENITO JUÁREZ; DOMICILIO CONOCIDO, EJIDO BOQUILLAS DEL CARMEN, CÓDIGO POSTAL 27518; A ESPALDAS DE LA IGLESIA NUESTRA SEÑORA DEL CARMEN	X			
OCAMPO	529	NO URBANA	137	137	NO URBANA	BASICA	ESCUELA PRIMARIA FEDERAL MIGUEL HIDALGO; DOMICILIO CONOCIDO, EJIDO LA UNIÓN Y EL OLÁN, CÓDIGO POSTAL 27510; A UN LADO DE LA CLINICA DE SALUD	X			
OCAMPO	529	NO URBANA	105	105	NO URBANA	EXTRAORDINARIA 1	ESCUELA PRIMARIA FEDERAL MELCHOR OCAMPO; DOMICILIO CONOCIDO, EJIDO JABONCILLOS GRANDES, CÓDIGO POSTAL 27515; A UN LADO DE LA CLINICA DE SALUD	X			







 P.V.E. 01


Entidad federativa: COAHUILA DE ZARAGOZA Distrito electoral: 02



Cabecera: SAN PEDRO



 Proceso Electoral Local 2016 - 2017  
 Fecha de impresión: 30/03/2017



Municipio	No. de sección-	Tipo de sección	Padrón electoral+	Lista nominal+	Casilla	Tipo de casilla	Ubicación, domicilio y referencia	Tipo de domicilio*			
								E.	O.P.	L.P.	P.
OCAMPO	530	NO URBANA	292	291	NO URBANA	BASICA	ESCUELA PRIMARIA FEDERAL FRANCISCO I. MADERO; DOMICILIO CONOCIDO, EJIDO SAN MIGUEL, CÓDIGO POSTAL 27514; FRENTE A LA CLINICA DE SECRETARIA DE SALUBRIDAD Y ASISTENCIA	X			
OCAMPO	531	NO URBANA	118	118	NO URBANA	BASICA	ESCUELA PRIMARIA FEDERAL MIGUEL HIDALGO; DOMICILIO CONOCIDO, EJIDO SANTA FE DEL PINO LA MORITA, CÓDIGO POSTAL 27527; A 50 METROS DE LA CARRETERA SAN MIGUEL- ALAMOS DEL MARQUEZ	X			
OCAMPO	532	NO URBANA	636	632	NO URBANA	BASICA	ESCUELA PRIMARIA FEDERAL LÁZARO CÁRDENAS DEL RÍO; AVENIDA FRESNOS SIN NÚMERO, ENTRE CALLE CANDELILLA Y CALLE BIZNAGA, EJIDO CHULA VISTA, LAGUNA DEL REY, CÓDIGO POSTAL 27645; A UN COSTADO DEL JARDÍN DE NIÑOS JUAN DE DIOS PEZA	X			
OCAMPO	532	NO URBANA	558	554	NO URBANA	CONTIGUA 1	ESCUELA PRIMARIA FEDERAL LÁZARO CÁRDENAS DEL RÍO; AVENIDA FRESNOS SIN NÚMERO, ENTRE CALLE CANDELILLA Y CALLE BIZNAGA, EJIDO CHULA VISTA, LAGUNA DEL REY, CÓDIGO POSTAL 27645; A UN COSTADO DEL JARDÍN DE NIÑOS JUAN DE DIOS PEZA	X			
OCAMPO	534	NO URBANA	234	231	NO URBANA	BASICA	ESCUELA PRIMARIA FEDERAL 5 DE MAYO; DOMICILIO CONOCIDO, EJIDO LA ROSITA, CÓDIGO POSTAL 27526; A UN LADO DE LA CLÍNICA DE SALUD	X			
OCAMPO	535	NO URBANA	193	191	NO URBANA	BASICA	ESCUELA PRIMARIA FEDERAL MELCHOR OCAMPO; DOMICILIO CONOCIDO, EJIDO ACEBUCHES, CÓDIGO POSTAL 27520; FRENTE A LA TIENDA DICONSA	X			
OCAMPO	536	NO URBANA	244	243	NO URBANA	BASICA	ESCUELA PRIMARIA FEDERAL CONSTITUYENTES DEL 57; DOMICILIO CONOCIDO, EJIDO ALICANTE, CÓDIGO POSTAL 27537; RUMBO A LA CARRETERA A SAN JOSÉ DE CARRANZA.	X			
OCAMPO	537	NO URBANA	194	193	NO URBANA	BASICA	ESCUELA PRIMARIA FEDERAL BENITO JUÁREZ; DOMICILIO CONOCIDO, EJIDO CHARCOS DE FIGUEROA, CÓDIGO POSTAL 27530; CERCA DE LA IGLESIA	X			
OCAMPO	539	NO URBANA	550	548	NO URBANA	BASICA	ESCUELA PRIMARIA FEDERAL 16 DE SEPTIEMBRE; CALLE RÍO VERDE SIN NÚMERO, ENTRE CALLE METALÚRGICA Y CALLE LA NEGRA, COLONIA INDUSTRIAL LAGUNA DEL REY, CÓDIGO POSTAL 27645; FRENTE A LA PLAZA PRINCIPAL	X			
OCAMPO	540	NO URBANA	477	474	NO URBANA	BASICA	ESCUELA SECUNDARIA TÉCNICA # 53; BOULEVARD PEDRO SANCHEZ SIN NÚMERO, ENTRE AVENIDA ROBERTO SHOEDER Y AVENIDA JOSÉ MARÍA MARTÍNEZ, COLONIA LA ESPERANZA LAGUNA DEL REY, CÓDIGO POSTAL 27630; A UNA CUADRA Y MEDIA DE LA TIENDA CONASUPO	X			
OCAMPO	540	NO URBANA	476	473	NO URBANA	CONTIGUA 1	ESCUELA SECUNDARIA TÉCNICA # 53; BOULEVARD PEDRO SANCHEZ SIN NÚMERO, ENTRE AVENIDA ROBERTO SHOEDER Y AVENIDA JOSÉ MARÍA MARTÍNEZ, COLONIA LA ESPERANZA LAGUNA DEL REY, CÓDIGO POSTAL 27630; A UNA CUADRA Y MEDIA DE LA TIENDA CONASUPO	X			



 4<sup>a</sup> del Carmen Rde





Entidad federativa: COAHUILA DE ZARAGOZA Distrito electoral: 02







Cabecera: SAN PEDRO

Proceso Electoral Local 2016 - 2017


Fecha de impresión: 30/03/2017



Municipio	No. de sección-	Tipo de sección	Padrón electoral+	Lista nominal+	Casilla	Tipo de casilla	Ubicación, domicilio y referencia	Tipo de domicilio*			
								E.	O.P.	L.P.	P.
SAN BUENAVENTURA	1040	URBANA	684	679	URBANA	BASICA	ESCUELA PRIMARIA FEDERAL MARGARITA MAZA DE JUÁREZ; AVENIDA SEGUNDA SIN NÚMERO, ENTRE CALLE 5 Y CALLE 6, COLONIA BENITO JUÁREZ, CÓDIGO POSTAL 25503; A MEDIA CUADRA DE TIENDA CONASUPO	X			
SAN BUENAVENTURA	1040	URBANA	683	678	URBANA	CONTIGUA 1	ESCUELA PRIMARIA FEDERAL MARGARITA MAZA DE JUÁREZ; AVENIDA SEGUNDA SIN NÚMERO, ENTRE CALLE 5 Y CALLE 6, COLONIA BENITO JUÁREZ, CÓDIGO POSTAL 25503; A MEDIA CUADRA DE TIENDA CONASUPO	X			
SAN BUENAVENTURA	1041	URBANA	596	593	URBANA	BASICA	ESCUELA PRIMARIA FEDERAL AÑO DE JUÁREZ; AVENIDA MATAMOROS SIN NÚMERO, ENTRE PORFIRIO DIAZ Y MARIANO ESCOBEDO, COLONIA PUEBLO NUEVO, CÓDIGO POSTAL 25500; A UNA CUADRA MINISUPER PUEBLO NUEVO	X			
SAN BUENAVENTURA	1041	URBANA	595	592	URBANA	CONTIGUA 1	ESCUELA PRIMARIA FEDERAL AÑO DE JUÁREZ; AVENIDA MATAMOROS SIN NÚMERO, ENTRE PORFIRIO DIAZ Y MARIANO ESCOBEDO, COLONIA PUEBLO NUEVO, CÓDIGO POSTAL 25500; A UNA CUADRA MINISUPER PUEBLO NUEVO	X			
SAN BUENAVENTURA	1042	URBANA	553	550	URBANA	BASICA	JARDÍN DE NIÑOS AMADO NERVO; CALLE MARIANO MATAMOROS SIN NÚMERO, ENTRE CALLE REFORMA Y CALLE MORELOS, FRACCIONAMIENTO SAN ANDRÉS, CÓDIGO POSTAL 25504; FRENTE A LA PELUQUERÍA EL PERICO	X			
SAN BUENAVENTURA	1042	URBANA	553	550	URBANA	CONTIGUA 1	JARDÍN DE NIÑOS AMADO NERVO; CALLE MARIANO MATAMOROS SIN NÚMERO, ENTRE CALLE REFORMA Y CALLE MORELOS, FRACCIONAMIENTO SAN ANDRÉS, CÓDIGO POSTAL 25504; FRENTE A LA PELUQUERÍA EL PERICO	X			
SAN BUENAVENTURA	1042	URBANA	552	550	URBANA	CONTIGUA 2	JARDÍN DE NIÑOS AMADO NERVO; CALLE MARIANO MATAMOROS SIN NÚMERO, ENTRE CALLE REFORMA Y CALLE MORELOS, FRACCIONAMIENTO SAN ANDRÉS, CÓDIGO POSTAL 25504; FRENTE A LA PELUQUERÍA EL PERICO	X			
SAN BUENAVENTURA	1043	NO URBANA	566	563	NO URBANA	BASICA	JARDÍN DE NIÑOS JAIME TORRES BODET; AVENIDA MORELOS SIN NÚMERO, ENTRE CALLE 5 DE MAYO Y CALLE FRANCISCO MURGUÍA, COLONIA LINDA VISTA CÓDIGO POSTAL 25504; FRENTE A LA MISCELANEA KSAEL	X			
SAN BUENAVENTURA	1043	NO URBANA	566	563	NO URBANA	CONTIGUA 1	JARDÍN DE NIÑOS JAIME TORRES BODET; AVENIDA MORELOS SIN NÚMERO, ENTRE CALLE 5 DE MAYO Y CALLE FRANCISCO MURGUÍA, COLONIA LINDA VISTA CÓDIGO POSTAL 25504; FRENTE A LA MISCELANEA KSAEL	X			
SAN BUENAVENTURA	1044	URBANA	495	493	URBANA	BASICA	ESCUELA PRIMARIA FEDERAL RUPERTO DEL VALLE; AVENIDA IGNACIO ZARAGOZA SIN NÚMERO, ENTRE MIGUEL RAMOS ARIZPE Y FRANCISCO MURGUÍA, ZONA CENTRO, CÓDIGO POSTAL 25504; A CIEN METROS DE BODEGA AURRERA	X			
SAN BUENAVENTURA	1044	URBANA	494	492	URBANA	CONTIGUA 1	ESCUELA PRIMARIA FEDERAL RUPERTO DEL VALLE; AVENIDA IGNACIO ZARAGOZA SIN NÚMERO, ENTRE MIGUEL RAMOS ARIZPE Y FRANCISCO MURGUÍA, ZONA CENTRO, CÓDIGO POSTAL 25504; A CIEN METROS DE BODEGA AURRERA	X			




 No del Carmen Cole
 






  
  
 Proceso Electoral Local 2016 - 2017  
 Fecha de impresión: 30/03/2017


Entidad federativa: COAHUILA DE ZARAGOZA Distrito electoral: 02


Cabecera: SAN PEDRO


Municipio	No. de sección-	Tipo de sección	Padrón electoral+	Lista nominal+	Casilla	Tipo de casilla	Ubicación, domicilio y referencia	Tipo de domicilio*			
								E.	O.P.	L.P.	P.
SAN BUENAVENTURA	1045	URBANA	624	620	URBANA	BASICA	CLUB ALTRUISTA, ASOCIACIÓN CIVIL; CALLE AGUSTÍN DE ITURBIDE #356 NORTE, ENTRE CALLE MELCHOR OCAMPO Y CALLE MORELOS, ZONA CENTRO, CÓDIGO POSTAL 25500; FRENTE A FERRELECTRICA SAN BUENA			X	
SAN BUENAVENTURA	1046	URBANA	656	653	URBANA	BASICA	ESCUELAS PRIMARIA MUNICIPAL GENERAL IGNACIO ZARAGOZA; AVENIDA JUAN ANTONIO DE LA FUENTE #184 PONIENTE, ENTRE CALLE MIGUEL RAMOS ARIZPE Y CALLE MIGUEL HIDALGO, ZONA CENTRO, CÓDIGO POSTAL 25500; A ESPALDAS DE BODEGA AURRERA	X			
SAN BUENAVENTURA	1046	URBANA	656	652	URBANA	CONTIGUA 1	ESCUELAS PRIMARIA MUNICIPAL GENERAL IGNACIO ZARAGOZA; AVENIDA JUAN ANTONIO DE LA FUENTE #184 PONIENTE, ENTRE CALLE MIGUEL RAMOS ARIZPE Y CALLE MIGUEL HIDALGO, ZONA CENTRO, CÓDIGO POSTAL 25500; A ESPALDAS DE BODEGA AURRERA	X			
SAN BUENAVENTURA	1047	URBANA	733	731	URBANA	BASICA	ESCUELA PRIMARIA FEDERAL BENITO JUÁREZ; CALLE AGUSTIN DE ITURBIDE SIN NÚMERO, ENTRE CALLE IGNACIO ZARAGOZA Y CALLE JUAN ANTONIO DE LA FUENTE, ZONA CENTRO, CÓDIGO POSTAL 25500; FRENTE A LA OFICIALÍA DEL REGISTRO CIVIL	X			
SAN BUENAVENTURA	1047	URBANA	733	730	URBANA	CONTIGUA 1	ESCUELA PRIMARIA FEDERAL BENITO JUÁREZ; CALLE AGUSTIN DE ITURBIDE SIN NÚMERO, ENTRE CALLE IGNACIO ZARAGOZA Y CALLE JUAN ANTONIO DE LA FUENTE, ZONA CENTRO, CÓDIGO POSTAL 25500; FRENTE A LA OFICIALÍA DEL REGISTRO CIVIL	X			
SAN BUENAVENTURA	1048	URBANA	594	592	URBANA	BASICA	JARDÍN DE NIÑOS AMANECER; CALLE VENUSTIANO CARRANZA, ENTRE CARRETERA TREINTA Y CALLE MATAMOROS, COLONIA EULALIO GUTIERREZ TREVIÑO, CÓDIGO POSTAL 25505; FRENTE AL OXXO	X			
SAN BUENAVENTURA	1048	URBANA	593	591	URBANA	CONTIGUA 1	JARDÍN DE NIÑOS AMANECER; CALLE VENUSTIANO CARRANZA, ENTRE CARRETERA TREINTA Y CALLE MATAMOROS, COLONIA EULALIO GUTIERREZ TREVIÑO, CÓDIGO POSTAL 25505; FRENTE AL OXXO	X			
SAN BUENAVENTURA	1048	URBANA	593	591	URBANA	CONTIGUA 2	JARDÍN DE NIÑOS AMANECER; CALLE VENUSTIANO CARRANZA, ENTRE CARRETERA TREINTA Y CALLE MATAMOROS, COLONIA EULALIO GUTIERREZ TREVIÑO, CÓDIGO POSTAL 25505; FRENTE AL OXXO	X			
SAN BUENAVENTURA	1049	URBANA	597	594	URBANA	BASICA	ESCUELA PRIMARIA FEDERAL 16 DE SEPTIEMBRE; AVENIDA LAS FLORES, ENTRE CALLE MARGARITAS Y CALLE CLAVELES, COLONIA 18 DE FEBRERO, CÓDIGO POSTAL 25505; EN CONTRA ESQUINA DE LA IGLESIA DE SAN JUAN DE LOS LAGOS	X			
SAN BUENAVENTURA	1049	URBANA	596	594	URBANA	CONTIGUA 1	ESCUELA PRIMARIA FEDERAL 16 DE SEPTIEMBRE; AVENIDA LAS FLORES, ENTRE CALLE MARGARITAS Y CALLE CLAVELES, COLONIA 18 DE FEBRERO, CÓDIGO POSTAL 25505; EN CONTRA ESQUINA DE LA IGLESIA DE SAN JUAN DE LOS LAGOS	X			
SAN BUENAVENTURA	1050	NO URBANA	402	400	NO URBANA	BASICA	JARDÍN DE NIÑOS MIGUEL HIDALGO; CALLE MIGUEL HIDALGO 651 SUR, ENTRE JOSÉ DE HOYOS Y PRIVADA JUÁREZ, ZONA CENTRO, CÓDIGO POSTAL 25500; A CIEN METROS DE COMISION FEDERAL DE ELECTRICIDAD	X			














  
  
  
 P.V.E.M

Proceso Electoral Local 2016 - 2017

Entidad federativa: COAHUILA DE ZARAGOZA Distrito electoral: 02


Cabecera: SAN PEDRO

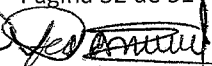
Fecha de impresión: 30/03/2017


Municipio	No. de sección	Tipo de sección	Padrón electoral+	Lista nominal+	Casilla	Tipo de casilla	Ubicación, domicilio y referencia	Tipo de domicilio*			
								E.	O.P.	L.P.	P.
SAN BUENAVENTURA	1050	NO URBANA	401	399	NO URBANA	CONTIGUA 1	JARDÍN DE NIÑOS MIGUEL HIDALGO; CALLE MIGUEL HIDALGO 651 SUR, ENTRE JOSÉ DE HOYOS Y PRIVADA JUÁREZ, ZONA CENTRO, CÓDIGO POSTAL 25500; A CIEN METROS DE COMISION FEDERAL DE ELECTRICIDAD	X			
SAN BUENAVENTURA	1051	URBANA	586	583	URBANA	BASICA	JARDÍN DE NIÑOS LUCIO BLANCO; AVENIDA LAS FLORES, ENTRE CALLE LIRIOS Y CALLE CLAVELES, COLONIA AMPLIACIÓN 18 DE FEBRERO, CÓDIGO POSTAL 25505; CERCA DE LA BIBLIOTECA MUNICIPAL Y A DIEZ METROS DE LA ESCUELA 16 DE SEPTIEMBRE	X			
SAN BUENAVENTURA	1051	URBANA	586	583	URBANA	CONTIGUA 1	JARDÍN DE NIÑOS LUCIO BLANCO; AVENIDA LAS FLORES, ENTRE CALLE LIRIOS Y CALLE CLAVELES, COLONIA AMPLIACIÓN 18 DE FEBRERO, CÓDIGO POSTAL 25505; CERCA DE LA BIBLIOTECA MUNICIPAL Y A DIEZ METROS DE LA ESCUELA 16 DE SEPTIEMBRE.	X			
SAN BUENAVENTURA	1052	NO URBANA	597	594	NO URBANA	BASICA	COLEGIO DE BACHILLERES DE COAHUILA; CALLE TORREÓN SIN NÚMERO, ENTRE MONCLOVA Y FRONTERA, COLONIA 16 DE ABRIL, CÓDIGO POSTAL 25500; A UN COSTADO DE LA IGLESIA LA SAGRADA FAMILIA	X			
SAN BUENAVENTURA	1052	NO URBANA	596	593	NO URBANA	CONTIGUA 1	COLEGIO DE BACHILLERES DE COAHUILA; CALLE TORREÓN SIN NÚMERO, ENTRE MONCLOVA Y FRONTERA, COLONIA 16 DE ABRIL, CÓDIGO POSTAL 25500; A UN COSTADO DE LA IGLESIA LA SAGRADA FAMILIA	X			
SAN BUENAVENTURA	1054	NO URBANA	237	236	NO URBANA	BASICA	SALÓN EJIDAL; DOMICILIO CONOCIDO EJIDO SAN BLAS, CÓDIGO POSTAL 25533; A ESPALDA DE LA CANCHA EJIDAL			X	
SAN BUENAVENTURA	1055	NO URBANA	434	427	NO URBANA	BASICA	ESCUELA PRIMARIA FEDERAL FRANCISCO I. MADERO; CALLE DEL BOSQUE Y/O DEL COLEGIO SIN NÚMERO, ENTRE CALLE MIGUEL HIDALGO Y CALLE SIN NOMBRE, EJIDO SAN ANTONIO DE LA CASCADA, CÓDIGO POSTAL 25535; A UNA CUADRA DEL TEMPLO CUERPO DE CRISTO	X			
SAN BUENAVENTURA	1056	NO URBANA	353	350	NO URBANA	BASICA	ESCUELA PRIMARIA FEDERAL LICENCIADO MIGUEL CÁRDENAS; DOMICILIO CONOCIDO EJIDO SANTA GERTRUDIS, ENTRE CALLE MIGUEL HIDALGO Y CALLE ZARAGOZA, CÓDIGO POSTAL 25536; FRENTE A LA PLAZA	X			
SAN BUENAVENTURA	1057	NO URBANA	326	325	NO URBANA	BASICA	ESCUELA PRIMARIA FEDERAL VENUSTIANO CARRANZA; DOMICILIO CONOCIDO, EJIDO SAN FRANCISCO, CÓDIGO POSTAL 25530; A LA ENTRADA DEL EJIDO	X			
SAN JUAN DE SABINAS	1058	NO URBANA	410	406	NO URBANA	BASICA	ESCUELA PRIMARIA DEL ESTADO IGNACIO ZARAGOZA; CALLE MARIANO ABASOLO SIN NÚMERO, ENTRE CALLE SIMÓN BOLÍVAR Y CALLE LERDO DE TEJADA, COLONIA SAN JUAN DE SABINAS, CÓDIGO POSTAL 26900; A UNA CUADRA DE LA TIENDA DE ABARROTES	X			
SAN JUAN DE SABINAS	1058	NO URBANA	410	406	NO URBANA	CONTIGUA 1	ESCUELA PRIMARIA DEL ESTADO IGNACIO ZARAGOZA; CALLE MARIANO ABASOLO SIN NÚMERO, ENTRE CALLE SIMÓN BOLÍVAR Y CALLE LERDO DE TEJADA, COLONIA SAN JUAN DE SABINAS, CÓDIGO POSTAL 26900; A UNA CUADRA DE LA TIENDA DE ABARROTES	X			


Gabriela Ojeda

Gabriela Ojeda

  
 No. 1 del Carmen Ed.

Página 32 de 51  


Rosa me X/S con  




 P.V.E.M





Proceso Electoral Local 2016 - 2017




Entidad federativa: COAHUILA DE ZARAGOZA Distrito electoral: 02

Cabecera: SAN PEDRO


Fecha de impresión: 30/03/2017




Municipio	No. de sección-	Tipo de sección	Padrón electoral+	Lista nominal+	Casilla	Tipo de casilla	Ubicación, domicilio y referencia	Tipo de domicilio*			
								E.	O.P.	L.P.	P.
SAN JUAN DE SABINAS	1059	NO URBANA	503	501	NO URBANA	BASICA	JARDÍN DE NIÑOS FEDERAL ROMUALDO DE HOYOS; CALLE NICOLAS BRAVO SIN NÚMERO, ENTRE CALLE RAMOS ARIZPE Y CALLE GENERAL CEPEDA, COLONIA SAN JUAN DE SABINAS, CÓDIGO POSTAL 26900; A UN COSTADO DE LA PLAZA MUNICIPAL	X			
SAN JUAN DE SABINAS	1060	NO URBANA	409	407	NO URBANA	BASICA	ESCUELA PRIMARIA FEDERAL BENITO JUÁREZ; DOMICILIO CONOCIDO, EJIDO SANTA MARÍA, CÓDIGO POSTAL 26900; A CONTRA ESQUINA DEL JARDÍN DE NIÑOS	X			
SAN JUAN DE SABINAS	1060	NO URBANA	408	406	NO URBANA	CONTIGUA 1	ESCUELA PRIMARIA FEDERAL BENITO JUÁREZ; DOMICILIO CONOCIDO, EJIDO SANTA MARÍA, CÓDIGO POSTAL 26900; A DOS CUADRAS DE LA PLAZA	X			
SAN JUAN DE SABINAS	1061	URBANA	637	635	URBANA	BASICA	ESCUELA PRIMARIA ESTATAL RUBÉN MOREIRA COBOS; CALLE PUEBLA SIN NÚMERO, ENTRE CALLE 20 DE NOVIEMBRE Y CALLE MAZATLAN, COLONIA INDEPENDENCIA, NUEVA ROSITA, CÓDIGO POSTAL 26830; A UNA CUADRA DEL GIMNASIO MUNICIPAL	X			
SAN JUAN DE SABINAS	1061	URBANA	637	635	URBANA	CONTIGUA 1	ESCUELA PRIMARIA ESTATAL RUBÉN MOREIRA COBOS; CALLE PUEBLA SIN NÚMERO, ENTRE CALLE 20 DE NOVIEMBRE Y CALLE MAZATLAN, COLONIA INDEPENDENCIA, NUEVA ROSITA, CÓDIGO POSTAL 26830; A UNA CUADRA DEL GIMNASIO MUNICIPAL	X			
SAN JUAN DE SABINAS	1061	URBANA	0	0	URBANA	ESPECIAL 1	CENTRAL DE AUTOBUSES (GRUPO SENDA); BOULEVARD ADOLFO LOPEZ MATEOS SIN NÚMERO, ENTRE CALLE 5 DE MAYO Y CALLE SIMON BOLIVAR, COLONIA INDEPENDENCIA, NUEVA ROSITA, CÓDIGO POSTAL 26830.; A MEDIA CUADRA DE LA IGLESIA LOS ULTIMOS DÍAS			X	
SAN JUAN DE SABINAS	1062	URBANA	523	522	URBANA	BASICA	JARDÍN DE NIÑOS SOR JUANA INÉS DE LA CRUZ; CALLE MINEROS SIN NÚMERO, ENTRE CALLE LEANDRO VALLE Y CALLE EULALIO GUTIERREZ, COLONIA PROGRESO, NUEVA ROSITA, CÓDIGO POSTAL 26810; FRENTE AL TALLER DE FRAGUA LA TUZA	X			
SAN JUAN DE SABINAS	1062	URBANA	522	522	URBANA	CONTIGUA 1	JARDÍN DE NIÑOS SOR JUANA INÉS DE LA CRUZ; CALLE MINEROS SIN NÚMERO, ENTRE CALLE LEANDRO VALLE Y CALLE EULALIO GUTIERREZ, COLONIA PROGRESO, NUEVA ROSITA, CÓDIGO POSTAL 26810; FRENTE AL TALLER DE FRAGUA LA TUZA	X			
SAN JUAN DE SABINAS	1062	URBANA	522	522	URBANA	CONTIGUA 2	JARDÍN DE NIÑOS SOR JUANA INÉS DE LA CRUZ; CALLE MINEROS SIN NÚMERO, ENTRE CALLE LEANDRO VALLE Y CALLE EULALIO GUTIERREZ, COLONIA PROGRESO, NUEVA ROSITA, CÓDIGO POSTAL 26810; FRENTE AL TALLER DE FRAGUA LA TUZA	X			
SAN JUAN DE SABINAS	1063	URBANA	543	542	URBANA	BASICA	CENTRO DE DESARROLLO DE TALENTOS T.M.; AVENIDA CUAUHEMOC SIN NUMERO, ENTRE AVENIDA CUARTEL O SANTA ROSA Y CALLE GENERAL FRANCISCO MURGUÍA, COLONIA SARABIA, NUEVA ROSITA, CÓDIGO POSTAL 26820; A ESPALDAS DEL JARDIN DE NIÑOS JOSEFA ORTIZ DE DOMINGUEZ	X			
SAN JUAN DE SABINAS	1063	URBANA	543	542	URBANA	CONTIGUA 1	CENTRO DE DESARROLLO DE TALENTOS T.M.; AVENIDA CUAUHEMOC SIN NUMERO, ENTRE AVENIDA CUARTEL O SANTA ROSA Y CALLE GENERAL FRANCISCO MURGUÍA, COLONIA SARABIA, NUEVA ROSITA, CÓDIGO POSTAL 26820; A ESPALDAS DEL JARDIN DE NIÑOS JOSEFA ORTIZ DE DOMINGUEZ	X			




 179 del Carmen Red

Loume 13/10/17



  
  
 P.V.E.M.  


Entidad federativa: COAHUILA DE ZARAGOZA Distrito electoral: 02

Cabecera: SAN PEDRO

Proceso Electoral Local 2016 - 2017

Fecha de impresión: 30/03/2017

Municipio	No. de sección-	Tipo de sección	Padrón electoral+	Lista nominal+	Casilla	Tipo de casilla	Ubicación, domicilio y referencia	Tipo de domicilio*			
								E.	O.P.	L.P.	P.
SAN JUAN DE SABINAS	1064	URBANA	655	654	URBANA	BASICA	ESCUELA PRIMARIA FEDERAL MIGUEL HIDALGO; CALLE HEROICO COLEGIO MILITAR SIN NÚMERO, ENTRE AVENIDA OCAMPO Y AVENIDA CUAUHTÉMOC, COLONIA SARABIA, NUEVA ROSITA, CÓDIGO POSTAL 26820; A UNA CUADRA DE LA PLAZUELA	X			
SAN JUAN DE SABINAS	1064	URBANA	655	654	URBANA	CONTIGUA 1	ESCUELA PRIMARIA FEDERAL MIGUEL HIDALGO; CALLE HEROICO COLEGIO MILITAR SIN NÚMERO, ENTRE AVENIDA OCAMPO Y AVENIDA CUAUHTÉMOC, COLONIA SARABIA, NUEVA ROSITA, CÓDIGO POSTAL 26820; A UNA CUADRA DE LA PLAZUELA	X			
SAN JUAN DE SABINAS	1065	URBANA	422	420	URBANA	BASICA	CASA DE LA SEÑORA SAN JUANA CASTAÑEDA OJEDA; CALLE CARDONA # 605, ENTRE CALLE MINEROS Y CALLE CERRADA REFUGIO, COLONIA RAMOS ARIZPE, CÓDIGO POSTAL 26820; A UNA CUADRA DEL ARROYO				X
SAN JUAN DE SABINAS	1065	URBANA	421	419	URBANA	CONTIGUA 1	CASA DE LA SEÑORA SAN JUANA CASTAÑEDA OJEDA; CALLE CARDONA # 605, ENTRE CALLE MINEROS Y CALLE CERRADA REFUGIO, COLONIA RAMOS ARIZPE, CÓDIGO POSTAL 26820; A UNA CUADRA DEL ARROYO				X
SAN JUAN DE SABINAS	1066	URBANA	396	395	URBANA	BASICA	CONSEJO NACIONAL DE FOMENTO EDUCATIVO 'CONAFE'; CALLE LEANDRO VALLE SIN NÚMERO, ENTRE AVENIDA GUERRERO Y CALLE PRESIDENTE BENITO JUAREZ, COLONIA SARABIA, CÓDIGO POSTAL 26820; ATRÁS DE LA CASA DE LA CULTURA	X			
SAN JUAN DE SABINAS	1066	URBANA	396	394	URBANA	CONTIGUA 1	CONSEJO NACIONAL DE FOMENTO EDUCATIVO 'CONAFE'; CALLE LEANDRO VALLE SIN NÚMERO, ENTRE AVENIDA GUERRERO Y CALLE PRESIDENTE BENITO JUAREZ, COLONIA SARABIA, CÓDIGO POSTAL 26820; ATRÁS DE LA CASA DE LA CULTURA	X			
SAN JUAN DE SABINAS	1067	URBANA	523	522	URBANA	BASICA	CASA DE LA SEÑORA HERMELINDA HERNÁNDEZ SANCHEZ; CALLE JUAN DE LA BARRERA #1086, ENTRE CALLE DE LAS FLORES Y CALLE SIN NOMBRE, COLONIA ALLENDE, CÓDIGO POSTAL 26840; A DOS CUADRAS DE LA CANCHA DE BASKETBALL				X
SAN JUAN DE SABINAS	1067	URBANA	523	521	URBANA	CONTIGUA 1	CASA DE LA SEÑORA HERMELINDA HERNÁNDEZ SANCHEZ; CALLE JUAN DE LA BARRERA #1086, ENTRE CALLE DE LAS FLORES Y CALLE SIN NOMBRE, COLONIA ALLENDE, CÓDIGO POSTAL 26840; A DOS CUADRAS DE LA CANCHA DE BASKETBALL				X
SAN JUAN DE SABINAS	1067	URBANA	523	521	URBANA	CONTIGUA 2	CASA DE LA SEÑORA HERMELINDA HERNÁNDEZ SANCHEZ; CALLE JUAN DE LA BARRERA #1086, ENTRE CALLE DE LAS FLORES Y CALLE SIN NOMBRE, COLONIA ALLENDE, CÓDIGO POSTAL 26840; A DOS CUADRAS DE LA CANCHA DE BASKETBALL				X
SAN JUAN DE SABINAS	1068	URBANA	545	545	URBANA	BASICA	ESCUELA PRIMARIA MUNICIPAL MIGUEL RAMOS ARIZPE; AVENIDA RAMOS ARIZPE SIN NÚMERO, ENTRE CALLE LÓPEZ RAYÓN Y CALLE HEROICO COLEGIO MILITAR, NUEVA ROSITA, COLONIA HIDALGO, CÓDIGO POSTAL 26820; A UN COSTADO DEL KINDER ISABEL AMALIA	X			
SAN JUAN DE SABINAS	1068	URBANA	545	544	URBANA	CONTIGUA 1	ESCUELA PRIMARIA MUNICIPAL MIGUEL RAMOS ARIZPE; AVENIDA RAMOS ARIZPE SIN NÚMERO, ENTRE CALLE LÓPEZ RAYÓN Y CALLE HEROICO COLEGIO MILITAR, NUEVA ROSITA, COLONIA HIDALGO, CÓDIGO POSTAL 26820; A UN COSTADO DEL KINDER ISABEL AMALIA	X			

[Handwritten signature/initials]

[Handwritten signature/initials]

[Handwritten signature: m. del Carmen] [Handwritten signature] [Handwritten signature] [Handwritten signature] [Handwritten signature] [Handwritten signature]

Entidad federativa: COAHUILA DE ZARAGOZA Distrito electoral: 02

Cabecera: SAN PEDRO

Proceso Electoral Local 2016 - 2017

Fecha de impresión: 30/03/2017

Municipio	No. de sección-	Tipo de sección	Padrón electoral+	Lista nominal+	Casilla	Tipo de casilla	Ubicación, domicilio y referencia	Tipo de domicilio*			
								E.	O.P.	L.P.	P.
SAN JUAN DE SABINAS	1069	URBANA	388	386	URBANA	BASICA	JARDIN DE NIÑOS NUEVA ROSITA; CALLE GUADALUPE VICTORIA, ESQUINA CON CALLE MANUEL ÁVILA CAMACHO SIN NUMERO, COLONIA NUEVA IMAGEN, NUEVA ROSITA, CÓDIGO POSTAL 26840; A TRES CUADRAS DE LA UNIDAD DEPORTIVA	X			
SAN JUAN DE SABINAS	1069	URBANA	387	386	URBANA	CONTIGUA 1	JARDIN DE NIÑOS NUEVA ROSITA; CALLE GUADALUPE VICTORIA, ESQUINA CON CALLE MANUEL ÁVILA CAMACHO SIN NUMERO, COLONIA NUEVA IMAGEN, NUEVA ROSITA, CÓDIGO POSTAL 26840; A TRES CUADRAS DE LA UNIDAD DEPORTIVA	X			
SAN JUAN DE SABINAS	1070	URBANA	349	349	URBANA	BASICA	JARDÍN DE NIÑOS FEDERAL MIGUEL HIDALGO; CALLE LEONA VICARIO SIN NÚMERO, ENTRE CALLE FRANCISCO MONTES DE OCA Y CALLE SIN NOMBRE, COLONIA ALLENDE, NUEVA ROSITA, CÓDIGO POSTAL 26840; A UN COSTADO DE LA PLAZA	X			
SAN JUAN DE SABINAS	1071	URBANA	727	721	URBANA	BASICA	ESCUELA PRIMARIA ESTATAL LÁZARO CARDENAS; CALLE GENERAL CEPEDA SIN NÚMERO, ENTRE CALLE REFORMA Y CALLE SIN NOMBRE, COLONIA SAN LUISITO, NUEVA ROSITA, CÓDIGO POSTAL 26840; A UNA CUADRA DE LA PLAZA	X			
SAN JUAN DE SABINAS	1071	URBANA	727	720	URBANA	CONTIGUA 1	ESCUELA PRIMARIA ESTATAL LÁZARO CARDENAS; CALLE GENERAL CEPEDA SIN NÚMERO, ENTRE CALLE REFORMA Y CALLE SIN NOMBRE, COLONIA SAN LUISITO, NUEVA ROSITA, CÓDIGO POSTAL 26840; A UNA CUADRA DE LA PLAZA	X			
SAN JUAN DE SABINAS	1072	URBANA	443	442	URBANA	BASICA	EXPLANADA DE USOS MULTIPLES DEL DIF; PRESIDENTE JUÁREZ #168, ENTRE CALLE PIEDRAS NEGRAS Y CALLE LEANDRO VALLE, COLONIA COMERCIAL, NUEVA ROSITA, CÓDIGO POSTAL 26850; A UNA CUADRA DE LA CASA DE LA CULTURA			X	
SAN JUAN DE SABINAS	1072	URBANA	443	441	URBANA	CONTIGUA 1	EXPLANADA DE USOS MULTIPLES DEL DIF; PRESIDENTE JUÁREZ #168, ENTRE CALLE PIEDRAS NEGRAS Y CALLE LEANDRO VALLE, COLONIA COMERCIAL, NUEVA ROSITA, CÓDIGO POSTAL 26850; A UNA CUADRA DE LA CASA DE LA CULTURA			X	
SAN JUAN DE SABINAS	1073	URBANA	584	581	URBANA	BASICA	ESCUELA PRIMARIA MUNICIPAL JOSÉ MARÍA MORELOS Y PAVÓN; AVENIDA ESCOBEDO #1, ENTRE CALLE JUAN ALDAMA Y CALLE VICENTE GUERRERO, COLONIA HIDALGO, NUEVA ROSITA, CÓDIGO POSTAL 26820; A UNA CUADRA DEL KINDER DURÁN LÓPEZ	X			
SAN JUAN DE SABINAS	1073	URBANA	583	581	URBANA	CONTIGUA 1	ESCUELA PRIMARIA MUNICIPAL JOSÉ MARÍA MORELOS Y PAVÓN; AVENIDA ESCOBEDO #1, ENTRE CALLE JUAN ALDAMA Y CALLE VICENTE GUERRERO, COLONIA HIDALGO, NUEVA ROSITA, CÓDIGO POSTAL 26820; A UNA CUADRA DEL KINDER DURÁN LÓPEZ	X			
SAN JUAN DE SABINAS	1074	URBANA	696	694	URBANA	BASICA	CASA DE LA SEÑORA LETICIA PANTOJA GARZA; ZARAGOZA NÚMERO 84, ENTRE CALLE VICENTE GUERRERO Y CALLE SILAO, COLONIA MORELOS, CÓDIGO POSTAL 26820; A DOS CUADRAS DE IGLESIA DE SAN JUAN				X
SAN JUAN DE SABINAS	1075	URBANA	554	552	URBANA	BASICA	CASA DE LA SEÑORA ROSA MARTHA GUZMAN FRAUSTRO; CALLE ACUÑA # 103, ENTRE FRANCISCO I. MADERO Y 5 DE FEBRERO, COLONIA NUEVO LEÓN, CODIGO POSTAL 26830; A LADO DEL SUPER GUTIERREZ		X		


Entidad federativa: COAHUILA DE ZARAGOZA Distrito electoral: 02

Cabecera: SAN PEDRO

Proceso Electoral Local 2016 - 2017

Fecha de impresión: 30/03/2017

Municipio	No. de sección-	Tipo de sección	Padrón electoral+	Lista nominal+	Casilla	Tipo de casilla	Ubicación, domicilio y referencia	Tipo de domicilio*			
								E.	O.P.	L.P.	P.
SAN JUAN DE SABINAS	1076	URBANA	527	526	URBANA	BASICA	CASA DEL SEÑOR SAMUEL CASTILLO VELAZQUEZ; AVENIDA MIGUEL HIDALGO NÚMERO 53, ENTRE CALLE ZARAGOZA Y CALLE JUAN ALDAMA, COLONIA COMERCIAL, 26850; A UNA CUADRA DE LA IGLESIA				X
SAN JUAN DE SABINAS	1076	URBANA	527	525	URBANA	CONTIGUA 1	CASA DEL SEÑOR SAMUEL CASTILLO VELAZQUEZ; AVENIDA MIGUEL HIDALGO NÚMERO 53, ENTRE CALLE ZARAGOZA Y CALLE JUAN ALDAMA, COLONIA COMERCIAL, 26850; A UNA CUADRA DE LA IGLESIA				X
SAN JUAN DE SABINAS	1077	URBANA	599	595	URBANA	BASICA	ESCUELA PRIMARIA FEDERAL MELCHOR OCAMPO; AVENIDA MOCTEZUMA NÚMERO 22, ENTRE CALLE MANUEL ACUÑA Y CALLE EMILIO CARRANZA, COLONIA COMERCIAL, CÓDIGO POSTAL 26850; A UNA CUADRA DE LA ESCUELA ARTICULO 123	X			
SAN JUAN DE SABINAS	1078	URBANA	652	651	URBANA	BASICA	JARDÍN DE NIÑOS ESTATAL MICAELA GARCIA LOPEZ; CALLE DIVISION DEL NORTE NÚMERO 3214, ENTRE AVENIDA 11 DE JULIO Y AVENIDA 20 DE NOVIEMBRE, COLONIA LOMAS, CÓDIGO POSTAL 26875; A UNA CUADRA DEL SUPER ERMITA	X			
SAN JUAN DE SABINAS	1078	URBANA	652	650	URBANA	CONTIGUA 1	JARDÍN DE NIÑOS ESTATAL MICAELA GARCIA LOPEZ; CALLE DIVISION DEL NORTE NÚMERO 3214, ENTRE AVENIDA 11 DE JULIO Y AVENIDA 20 DE NOVIEMBRE, COLONIA LOMAS, CÓDIGO POSTAL 26875; A UNA CUADRA DEL SUPER ERMITA	X			
SAN JUAN DE SABINAS	1078	URBANA	651	650	URBANA	CONTIGUA 2	JARDÍN DE NIÑOS ESTATAL MICAELA GARCIA LOPEZ; CALLE DIVISION DEL NORTE NÚMERO 3214, ENTRE AVENIDA 11 DE JULIO Y AVENIDA 20 DE NOVIEMBRE, COLONIA LOMAS, CÓDIGO POSTAL 26875; A UNA CUADRA DEL SUPER ERMITA	X			
SAN JUAN DE SABINAS	1079	URBANA	430	429	URBANA	BASICA	ESCUELA PRIMARIA FEDERAL NUEVA ROSITA; AVENIDA DOCTOR MIER SIN NUMERO, ENTRE CALLE FRANCISCO COSS Y CALLE GENERAL TERÁN, COLONIA ZARAGOZA, NUEVA ROSITA, CÓDIGO POSTAL 26843; A DOS CUADRAS DE LA PLAZA	X			
SAN JUAN DE SABINAS	1079	URBANA	430	428	URBANA	CONTIGUA 1	ESCUELA PRIMARIA FEDERAL NUEVA ROSITA; AVENIDA DOCTOR MIER SIN NUMERO, ENTRE CALLE FRANCISCO COSS Y CALLE GENERAL TERÁN, COLONIA ZARAGOZA, NUEVA ROSITA, CÓDIGO POSTAL 26843; A DOS CUADRAS DE LA PLAZA	X			
SAN JUAN DE SABINAS	1080	URBANA	679	677	URBANA	BASICA	ESCUELA PRIMARIA FEDERAL IGNACIO ZARAGOZA; AVENIDA ACAPULCO SIN NÚMERO, ENTRE GENERAL TERAN Y FRANCISCO COSS, COLONIA ZARAGOZA, NUEVA ROSITA, CÓDIGO POSTAL 26860; A UN COSTADO DE LA SECRETARIA DE EDUCACION Y CULTURA	X			
SAN JUAN DE SABINAS	1081	URBANA	567	566	URBANA	BASICA	ESCUELA PRIMARIA FEDERAL BENITO JUÁREZ; CALLE PINO SUAREZ SIN NÚMERO, ENTRE BOULEVARD LOPEZ MATEOS Y ANACLETO RODRIGUEZ, COLONIA ROMA, NUEVA ROSITA, CÓDIGO POSTAL 26834; FRENTE A PLAZA BENITO JUAREZ	X			
SAN JUAN DE SABINAS	1082	URBANA	698	696	URBANA	BASICA	JARDÍN DE NIÑOS DIANA LAURA RIOJAS DE COLOSIO; CALLE EL COYOTE NÚMERO 217, ENTRE CALLE CLAVELES Y CALLE SIN NOMBRE, COLONIA LOS FILTROS, NUEVA ROSITA, CÓDIGO POSTAL 26885; A ESPALDAS DE LA IGLESIA CATÓLICA ASUNCIÓN DE MARIA	X			


 Carmen Peder  
 P.V.O.E.M.  
 Consejo Distrital

Entidad federativa: COAHUILA DE ZARAGOZA Distrito electoral: 02

Cabecera: SAN PEDRO

Proceso Electoral Local 2016 - 2017

Fecha de impresión: 30/03/2017

Municipio	No. de sección-	Tipo de sección	Padrón electoral+	Lista nominal+	Casilla	Tipo de casilla	Ubicación, domicilio y referencia	Tipo de domicilio*			
								E.	O.P.	L.P.	P.
SAN JUAN DE SABINAS	1082	URBANA	697	695	URBANA	CONTIGUA 1	JARDIN DE NIÑOS DIANA LAURA RIOJAS DE COLOSIO; CALLE EL COYOTE NÚMERO 217, ENTRE CALLE CLAVELES Y CALLE SIN NOMBRE, COLONIA LOS FILTROS, NUEVA ROSITA, CÓDIGO POSTAL 26885; A ESPALDAS DE LA IGLESIA CATÓLICA ASUNCIÓN DE MARIA	X			
SAN JUAN DE SABINAS	1083	URBANA	465	464	URBANA	BASICA	JARDIN DE NIÑOS FEDERICO FROEBEL; AVENIDA SIMÓN BOLÍVAR SIN NÚMERO, ENTRE 2 DE ABRIL Y 20 DE NOVIEMBRE, COLONIA ZARAGOZA, NUEVA ROSITA, CÓDIGO POSTAL 26860; A UNA CUADRA DE LA PLAZA	X			
SAN JUAN DE SABINAS	1083	URBANA	464	464	URBANA	CONTIGUA 1	JARDIN DE NIÑOS FEDERICO FROEBEL; AVENIDA SIMÓN BOLÍVAR SIN NÚMERO, ENTRE 2 DE ABRIL Y 20 DE NOVIEMBRE, COLONIA ZARAGOZA, NUEVA ROSITA, CÓDIGO POSTAL 26860; A UNA CUADRA DE LA PLAZA	X			
SAN JUAN DE SABINAS	1084	URBANA	393	392	URBANA	BASICA	SALÓN PALAPA SAN ANTONIO; CALLE 16 DE SEPTIEMBRE NÚMERO 2611, ENTRE AVENIDA ACAPULCO Y QUERETARO, COLONIA ZARAGOZA, NUEVA ROSITA, CÓDIGO POSTAL 26860; A UNA CUADRA DE LA IGLESIA				X
SAN JUAN DE SABINAS	1084	URBANA	393	392	URBANA	CONTIGUA 1	SALÓN PALAPA SAN ANTONIO; CALLE 16 DE SEPTIEMBRE NÚMERO 2611, ENTRE AVENIDA ACAPULCO Y QUERETARO, COLONIA ZARAGOZA, NUEVA ROSITA, CÓDIGO POSTAL 26860; A UNA CUADRA DE LA IGLESIA				X
SAN JUAN DE SABINAS	1085	URBANA	477	476	URBANA	BASICA	ESCUELA SUPERIOR DE CONTABILIDAD Y ADMINISTRACIÓN; AVENIDA MONTERREY SIN NÚMERO, ENTRE CALZADA 20 DE NOVIEMBRE Y CALZADA UNIÓN, COLONIA MAGISTERIAL, NUEVA ROSITA; CÓDIGO POSTAL 26900; FRENTE DEL CENTRO MÉDICO QUIRÚRGICO	X			
SAN JUAN DE SABINAS	1085	URBANA	476	476	URBANA	CONTIGUA 1	ESCUELA SUPERIOR DE CONTABILIDAD Y ADMINISTRACIÓN; AVENIDA MONTERREY SIN NÚMERO, ENTRE CALZADA 20 DE NOVIEMBRE Y CALZADA UNIÓN, COLONIA MAGISTERIAL, NUEVA ROSITA, CÓDIGO POSTAL 26900; FRENTE DEL CENTRO MÉDICO QUIRÚRGICO	X			
SAN JUAN DE SABINAS	1086	URBANA	380	379	URBANA	BASICA	ESCUELA PRIMARIA FEDERAL AMADO NERVO; NICÓLAS JÍMEZ SIN NÚMERO, ENTRE CARMEN SALINAS Y CALLE SIN NOMBRE, COLONIA DEL SEIS, NUEVA ROSITA, CÓDIGO POSTAL 26880; A DOS CUADRAS DE LA TIENDA ELEKTRA	X			
SAN JUAN DE SABINAS	1086	URBANA	379	379	URBANA	CONTIGUA 1	ESCUELA PRIMARIA FEDERAL AMADO NERVO; NICÓLAS JÍMEZ SIN NÚMERO, ENTRE CARMEN SALINAS Y CALLE SIN NOMBRE, COLONIA DEL SEIS, NUEVA ROSITA, CÓDIGO POSTAL 26880; A DOS CUADRAS DE LA TIENDA ELEKTRA	X			
SAN JUAN DE SABINAS	1087	URBANA	384	382	URBANA	BASICA	ESCUELA PRIMARIA FEDERAL CARLOS A. ROVIROSA; CALLE ZARAGOZA SIN NÚMERO, COLONIA ROVIROSA, NUEVA ROSITA, CÓDIGO POSTAL 26910; CERCA DE JARDÍN DE NIÑOS BERRUETO ROMO FRENTE A LA CANCHA DE BASQUETBÓL	X			
SAN JUAN DE SABINAS	1087	URBANA	383	382	URBANA	CONTIGUA 1	ESCUELA PRIMARIA FEDERAL CARLOS A. ROVIROSA; CALLE ZARAGOZA SIN NÚMERO, COLONIA ROVIROSA, NUEVA ROSITA, CÓDIGO POSTAL 26910; CERCA DE JARDÍN DE NIÑOS BERRUETO ROMO FRENTE A LA CANCHA DE BASKETBOL	X			

Rosme Hig 2016

 M<sup>a</sup> del Carmen Pelz

[Vertical handwritten notes and signatures on the right margin]


Entidad federativa: COAHUILA DE ZARAGOZA Distrito electoral: 02


Cabecera: SAN PEDRO

Proceso Electoral Local 2016 - 2017


Fecha de impresión: 30/03/2017

Municipio	No. de sección-	Tipo de sección	Padrón electoral+	Lista nominal+	Casilla	Tipo de casilla	Ubicación, domicilio y referencia	Tipo de domicilio*			
								E.	O.P.	L.P.	P.
SAN JUAN DE SABINAS	1088	URBANA	739	738	URBANA	BASICA	ESCUELA PRIMARIA FEDERAL CUAÚHTEMOC; AVENIDA MORELOS SIN NÚMERO, ENTRE CALLE 20 DE NOVIEMBRE Y CALLE 16 DE SEPTIEMBRE, COLONIA DAVILA MONCADA, NUEVA ROSITA, CÓDIGO POSTAL 26870; A ESPALDAS DEL JARDÍN DE NIÑOS NARCISO MENDOZA.	X			
SAN JUAN DE SABINAS	1088	URBANA	738	737	URBANA	CONTIGUA 1	ESCUELA PRIMARIA FEDERAL CUAÚHTEMOC; AVENIDA MORELOS SIN NÚMERO, ENTRE CALLE 20 DE NOVIEMBRE Y CALLE 16 DE SEPTIEMBRE, COLONIA DAVILA MONCADA, NUEVA ROSITA, CÓDIGO POSTAL 26870; A ESPALDAS DEL JARDÍN DE NIÑOS NARCISO MENDOZA.	X			
SAN JUAN DE SABINAS	1088	URBANA	738	737	URBANA	CONTIGUA 2	ESCUELA PRIMARIA FEDERAL CUAÚHTEMOC; AVENIDA MORELOS SIN NÚMERO, ENTRE CALLE 20 DE NOVIEMBRE Y CALLE 16 DE SEPTIEMBRE, COLONIA DAVILA MONCADA, NUEVA ROSITA, CÓDIGO POSTAL 26870; A ESPALDAS DEL JARDÍN DE NIÑOS NARCISO MENDOZA.	X			
SAN JUAN DE SABINAS	1089	NO URBANA	529	526	NO URBANA	BASICA	JARDÍN DE NIÑOS FEDERAL IGNACIO ALLENDE; DOMICILIO CONOCIDO, EJIDO PASO DEL COYOTE, CÓDIGO POSTAL 26887; A PIE DE LA CARRETERA	X			
SAN JUAN DE SABINAS	1090	NO URBANA	395	394	NO URBANA	BASICA	CASA DEL SEÑOR JESUS MARTINEZ BORJA; CALLE OAXACA SIN NUMERO, ENTRE GALEANA EL CHORRITO Y QUERETARO, COLONIA LAS TORRES, NUEVA ROSITA, CÓDIGO POSTAL 26862; A UNA CUADRA DE MICELANEA ANAHI				X
SAN JUAN DE SABINAS	1090	NO URBANA	394	394	NO URBANA	CONTIGUA 1	CASA DEL SEÑOR JESUS MARTINEZ BORJA; CALLE OAXACA SIN NUMERO, ENTRE GALEANA EL CHORRITO Y QUERETARO, COLONIA LAS TORRES, NUEVA ROSITA, CÓDIGO POSTAL 26862; A UNA CUADRA DE MICELANEA ANAHI				X
SAN PEDRO	1091	URBANA	619	617	URBANA	BASICA	JARDÍN DE NIÑOS JAIME SABINES; CALLE CANTERO NÚMERO 1111, ENTRE AVENIDA PELICANO Y AVENIDA FAISÁN, AMPLIACIÓN EL FÉNIX, CÓDIGO POSTAL 27810; CERCA DEL CAMPO DEPORTIVO DE FUT BOL	X			
SAN PEDRO	1091	URBANA	618	617	URBANA	CONTIGUA 1	JARDÍN DE NIÑOS JAIME SABINES; CALLE CANTERO NÚMERO 1111, ENTRE AVENIDA PELICANO Y AVENIDA FAISÁN, AMPLIACIÓN EL FÉNIX, CÓDIGO POSTAL 27810; CERCA DEL CAMPO DEPORTIVO DE FUT BOL	X			
SAN PEDRO	1091	URBANA	618	617	URBANA	CONTIGUA 2	JARDÍN DE NIÑOS JAIME SABINES; CALLE CANTERO NÚMERO 1111, ENTRE AVENIDA PELICANO Y AVENIDA FAISÁN, AMPLIACIÓN EL FÉNIX, CÓDIGO POSTAL 27810; CERCA DEL CAMPO DEPORTIVO DE FUT BOL	X			
SAN PEDRO	1091	URBANA	618	617	URBANA	CONTIGUA 3	JARDÍN DE NIÑOS JAIME SABINES; CALLE CANTERO NÚMERO 1111, ENTRE AVENIDA PELICANO Y AVENIDA FAISÁN, AMPLIACIÓN EL FÉNIX, CÓDIGO POSTAL 27810; CERCA DEL CAMPO DEPORTIVO DE FUT BOL	X			
SAN PEDRO	1091	URBANA	618	616	URBANA	CONTIGUA 4	JARDÍN DE NIÑOS JAIME SABINES; CALLE CANTERO NÚMERO 1111, ENTRE AVENIDA PELICANO Y AVENIDA FAISÁN, AMPLIACIÓN EL FÉNIX, CÓDIGO POSTAL 27810; CERCA DEL CAMPO DEPORTIVO DE FUT BOL	X			








 M<sup>o</sup> del Carmen Roldán



Rosa María...



  
  
 P.V.E.M.  
  
 Proceso Electoral Local 2016 - 2017  
 Fecha de impresión: 30/03/2017

Entidad federativa: COAHUILA DE ZARAGOZA Distrito electoral: 02


Cabecera: SAN PEDRO

Municipio	No. de sección-	Tipo de sección	Padrón electoral+	Lista nominal+	Casilla	Tipo de casilla	Ubicación, domicilio y referencia	Tipo de domicilio*			
								E.	O.P.	L.P.	P.
SAN PEDRO	1092	URBANA	525	525	URBANA	BASICA	ESCUELA PRIMARIA FEDERAL DE EDUCACIÓN ESPECIAL; AVENIDA RÍO NILO NUMERO 125, ENTRE CALLE SEGUNDA Y CALLE FRONTERA , COLONIA ELISEO MENDOZA BERRUETO, CÓDIGO POSTAL 27811; A UN COSTADO DEL CENTRO FAMILIAR RECREATIVO	X			
SAN PEDRO	1093	URBANA	646	644	URBANA	BASICA	ESCUELA PRIMARIA ESTATAL VICENTE GUERRERO; AVENIDA CONSTITUCIÓN NUMERO 717, ENTRE CALLE TEXCOCO Y CALLE COLÓN, BARRIO MONTERREY, CÓDIGO POSTAL 27830; A UNA CUADRA DEL PARQUE INFANTIL	X			
SAN PEDRO	1093	URBANA	646	643	URBANA	CONTIGUA 1	ESCUELA PRIMARIA ESTATAL VICENTE GUERRERO; AVENIDA CONSTITUCIÓN NUMERO 717, ENTRE CALLE TEXCOCO Y CALLE COLÓN, BARRIO MONTERREY, CÓDIGO POSTAL 27830; A UNA CUADRA DEL PARQUE INFANTIL	X			
SAN PEDRO	1094	URBANA	720	718	URBANA	BASICA	ESCUELA TELESECUNDARIA SOR JUANA INES DE LA CRUZ; CALLE LIRIOS SIN NÚMERO, ENTRE AVENIDA LIBERTAD Y AVENIDA CONSTITUCIÓN, COLONIA AMPLIACIÓN LÁZARO CÁRDENAS, CÓDIGO POSTAL 27839; A UN LADO DE LA CANCHA DE BASKETBALL	X			
SAN PEDRO	1094	URBANA	719	718	URBANA	CONTIGUA 1	ESCUELA TELESECUNDARIA SOR JUANA INES DE LA CRUZ; CALLE LIRIOS SIN NÚMERO, ENTRE AVENIDA LIBERTAD Y AVENIDA CONSTITUCIÓN, COLONIA AMPLIACIÓN LÁZARO CÁRDENAS, CÓDIGO POSTAL 27839; A UN LADO DE LA CANCHA DE BASKETBALL	X			
SAN PEDRO	1094	URBANA	719	717	URBANA	CONTIGUA 2	ESCUELA TELESECUNDARIA SOR JUANA INES DE LA CRUZ; CALLE LIRIOS SIN NÚMERO, ENTRE AVENIDA LIBERTAD Y AVENIDA CONSTITUCIÓN, COLONIA AMPLIACIÓN LÁZARO CÁRDENAS, CÓDIGO POSTAL 27839; A UN LADO DE LA CANCHA DE BASKETBALL	X			
SAN PEDRO	1095	URBANA	472	471	URBANA	BASICA	JARDÍN DE NIÑOS FEDERICO FROEBEL; AVENIDA CONSTITUCIÓN NÚMERO 339, ENTRE CALLE CUARTA Y PRIVADA CENTENARIO, COLONIA LÁZARO CÁRDENAS, CÓDIGO POSTAL 27830; UNA CUADRA DEL ASILO DE ANCIANOS	X			
SAN PEDRO	1095	URBANA	472	470	URBANA	CONTIGUA 1	JARDÍN DE NIÑOS FEDERICO FROEBEL; AVENIDA CONSTITUCIÓN NÚMERO 339, ENTRE CALLE CUARTA Y PRIVADA CENTENARIO, COLONIA LÁZARO CÁRDENAS, CÓDIGO POSTAL 27830; UNA CUADRA DEL ASILO DE ANCIANOS	X			
SAN PEDRO	1096	URBANA	636	633	URBANA	BASICA	ESCUELA PRIMARIA FEDERAL LÁZARO CÁRDENAS; AVENIDA CONSTITUCIÓN SIN NÚMERO, ENTRE CALLE SEGUNDA Y CALLE PRIMERA, COLONIA LÁZARO CÁRDENAS, CÓDIGO POSTAL 27830; A ESPALDAS Y UNA CUADRA DEL ASILO DE ANCIANOS	X			
SAN PEDRO	1096	URBANA	636	632	URBANA	CONTIGUA 1	ESCUELA PRIMARIA FEDERAL LÁZARO CÁRDENAS; AVENIDA CONSTITUCIÓN SIN NÚMERO, ENTRE CALLE SEGUNDA Y CALLE PRIMERA, COLONIA LÁZARO CÁRDENAS, CÓDIGO POSTAL 27830; A ESPALDAS Y UNA CUADRA DEL ASILO DE ANCIANOS	X			
SAN PEDRO	1097	URBANA	724	723	URBANA	BASICA	JARDÍN DE NIÑOS RICARDO FLORES MAGÓN; CALLE FRANCISCO L. URQUIZO SIN NÚMERO, ENTRE AVENIDA COAHUILA Y AVENIDA 5 DE MAYO, COLONIA AMPLIACIÓN LA TRINIDAD, CÓDIGO POSTAL 27820; A UN COSTADO DE LA UNIDAD DEPORTIVA	X			

Diputados


Gubernador  
 Gobernador

M<sup>g</sup> del Carmen Rde

Página 39 de 51  




Lista de ubicación de casillas aprobadas por el Consejo Distrital



P.V.E.M

Entidad federativa: COAHUILA DE ZARAGOZA Distrito electoral: 02

Cabecera: SAN PEDRO

Proceso Electoral Local 2016 - 2017

Fecha de impresión: 30/03/2017

Municipio	No. de sección-	Tipo de sección	Padrón electoral+	Lista nominal+	Casilla	Tipo de casilla	Ubicación, domicilio y referencia	Tipo de domicilio*			
								E.	O.P.	L.P.	P.
SAN PEDRO	1097	URBANA	724	722	URBANA	CONTIGUA 1	JARDÍN DE NIÑOS RICARDO FLORES MAGÓN; CALLE FRANCISCO L. URQUIZO SIN NÚMERO, ENTRE AVENIDA COAHUILA Y AVENIDA 5 DE MAYO, COLONIA AMPLIACIÓN LA TRINIDAD, CÓDIGO POSTAL 27820; A UN COSTADO DE LA UNIDAD DEPORTIVA	X			
SAN PEDRO	1098	URBANA	555	553	URBANA	BASICA	ESCUELA PRIMARIA FEDERAL FRANCISCO I. MADERO; CALLE LÓPEZ MATEOS SIN NÚMERO, ENTRE AVENIDA CATARINO BENAVIDES Y AVENIDA COAHUILA, COLONIA LA TRINIDAD, CÓDIGO POSTAL 27820; EN CONTRA ESQUINA DEL GRUPO RENOVACIÓN 2000	X			
SAN PEDRO	1098	URBANA	555	553	URBANA	CONTIGUA 1	ESCUELA PRIMARIA FEDERAL FRANCISCO I. MADERO; CALLE LÓPEZ MATEOS SIN NÚMERO, ENTRE AVENIDA CATARINO BENAVIDES Y AVENIDA COAHUILA, COLONIA LA TRINIDAD, CÓDIGO POSTAL 27820; EN CONTRA ESQUINA DEL GRUPO RENOVACIÓN 2000	X			
SAN PEDRO	1098	URBANA	554	552	URBANA	CONTIGUA 2	ESCUELA PRIMARIA FEDERAL FRANCISCO I. MADERO; CALLE LÓPEZ MATEOS SIN NÚMERO, ENTRE AVENIDA CATARINO BENAVIDES Y AVENIDA COAHUILA, COLONIA LA TRINIDAD, CÓDIGO POSTAL 27820; EN CONTRA ESQUINA DEL GRUPO RENOVACIÓN 2000	X			
SAN PEDRO	1099	URBANA	382	380	URBANA	BASICA	CASA DE JUBILADOS Y PENSIONADOS SECCION 35 DEL SNTE; CALLE FRANCISCO I. MADERO NÚMERO 230, ENTRE AVENIDA CATARINO BENAVIDES Y AVENIDA COAHUILA, COLONIA CENTRO, CÓDIGO POSTAL 27800; FRENTE AL TALLER DE AUTOBUSES TORREON SAN PEDRO		X		
SAN PEDRO	1099	URBANA	382	380	URBANA	CONTIGUA 1	CASA DE JUBILADOS Y PENSIONADOS SECCION 35 DEL SNTE; CALLE FRANCISCO I. MADERO NÚMERO 230, ENTRE AVENIDA CATARINO BENAVIDES Y AVENIDA COAHUILA, COLONIA CENTRO, CÓDIGO POSTAL 27800; FRENTE AL TALLER DE AUTOBUSES TORREON SAN PEDRO		X		
SAN PEDRO	1100	URBANA	673	671	URBANA	BASICA	ESCUELA SECUNDARIA GENERAL FRANCISCO L. URQUIZO NÚMERO 1; AVENIDA ALLENDE NÚMERO 455 ORIENTE, ENTRE CALLE JUAN ACUÑA Y CALLE PRIMERA, COLONIA AMPLIACIÓN LAS ROSAS, CÓDIGO POSTAL 27859; A DOS CUADRA DE LAVADO SAM	X			
SAN PEDRO	1100	URBANA	673	670	URBANA	CONTIGUA 1	ESCUELA SECUNDARIA GENERAL FRANCISCO L. URQUIZO NÚMERO 1; AVENIDA ALLENDE NÚMERO 455 ORIENTE, ENTRE CALLE JUAN ACUÑA Y CALLE PRIMERA, COLONIA AMPLIACIÓN LAS ROSAS, CÓDIGO POSTAL 27859; A DOS CUADRA DE LAVADO SAM	X			
SAN PEDRO	1101	URBANA	538	537	URBANA	BASICA	ESCUELA COMERCIAL AMADO NERVO; AVENIDA HIDALGO NÚMERO 135 ORIENTE, ENTRE CALLE VIESCA Y CALLE LEONA VICARIO, COLONIA CENTRO, CÓDIGO POSTAL 27800.; A UNA CUADRA DEL INSTITUTO MEXICANO DEL SEGURO SOCIAL	X			
SAN PEDRO	1102	URBANA	489	489	URBANA	BASICA	JARDÍN DE NIÑOS FUNDADORES DE SAN PEDRO; FRANCISCO I. MADERO SIN NÚMERO, ENTRE AVENIDA MORELOS Y AVENIDA HIDALGO, COLONIA CENTRO, CÓDIGO POSTAL 27800; FRENTE A LA FUNERARIA SAN FRANCISCO DE ASÍS	X			
SAN PEDRO	1102	URBANA	0	0	URBANA	ESPECIAL 1	JARDÍN DE NIÑOS FUNDADORES DE SAN PEDRO; FRANCISCO I. MADERO SIN NÚMERO, ENTRE AVENIDA MORELOS Y AVENIDA HIDALGO, COLONIA CENTRO, CÓDIGO POSTAL 27800; FRENTE A LA FUNERARIA SAN FRANCISCO DE ASÍS	X			

*Handwritten signature*

*Vertical handwritten notes and signatures on the right margin*

*Handwritten signatures and notes at the bottom of the page*

*Ramiro*

*[Signature]*  
P.V.E.M

*[Signature]*

Municipio	No. de sección-	Tipo de sección	Padrón electoral+	Lista nominal+	Casilla	Tipo de casilla	Ubicación, domicilio y referencia	Tipo de domicilio*			
								E.	O.P.	L.P.	P.
SAN PEDRO	1103	URBANA	476	475	URBANA	BASICA	ESCUELA SECUNDARIA TÉCNICA #7 RAFAEL GUERRERO ROMO; AVENIDA HIDALGO NÚMERO 222 PONIENTE, ENTRE CALLE LÓPEZ MATEOS Y CALLE JESÚS MARÍA GÁMEZ, ZONA CENTRO, CÓDIGO POSTAL 27800; FRENTE AL SISTEMA MUNICIPAL DE AGUA Y SANEAMIENTO	X			
SAN PEDRO	1103	URBANA	476	475	URBANA	CONTIGUA 1	ESCUELA SECUNDARIA TÉCNICA #7 RAFAEL GUERRERO ROMO; AVENIDA HIDALGO NÚMERO 222 PONIENTE, ENTRE CALLE LÓPEZ MATEOS Y CALLE JESÚS MARÍA GÁMEZ, ZONA CENTRO, CÓDIGO POSTAL 27800; FRENTE AL SISTEMA MUNICIPAL DE AGUA Y SANEAMIENTO	X			
SAN PEDRO	1104	URBANA	614	613	URBANA	BASICA	JARDIN DE NIÑOS MARGARITA MAZA DE JUÁREZ; AVENIDA LÁZARO CÁRDENAS NUMERO 180, ENTRE CALLE SEXTA Y CALLE NIÑOS HÉROES, COLONIA PROLETARIA BENITO JUÁREZ, CÓDIGO POSTAL 27840; A UNA CUADRA DEL BOULEVARD MIGUEL HIDALGO	X			
SAN PEDRO	1104	URBANA	613	612	URBANA	CONTIGUA 1	JARDIN DE NIÑOS MARGARITA MAZA DE JUÁREZ; AVENIDA LÁZARO CÁRDENAS NUMERO 180, ENTRE CALLE SEXTA Y CALLE NIÑOS HÉROES, COLONIA PROLETARIA BENITO JUÁREZ, CÓDIGO POSTAL 27840; A UNA CUADRA DEL BOULEVARD MIGUEL HIDALGO	X			
SAN PEDRO	1105	URBANA	416	415	URBANA	BASICA	ESCUELA PRIMARIA FEDERAL BELISARIO DOMÍNGUEZ; CALLE DECIMA NÚMERO 29, ENTRE VENUSTIANO CARRANZA Y BOULEVARD HIDALGO, COLONIA EL ÁNCORA, CÓDIGO POSTAL 27840; FRENTE A LA HIELERA SAN PEDRO	X			
SAN PEDRO	1105	URBANA	415	414	URBANA	CONTIGUA 1	ESCUELA PRIMARIA FEDERAL BELISARIO DOMÍNGUEZ; CALLE DECIMA NÚMERO 29, ENTRE VENUSTIANO CARRANZA Y BOULEVARD HIDALGO, COLONIA EL ÁNCORA, CÓDIGO POSTAL 27840; FRENTE A LA HIELERA SAN PEDRO	X			
SAN PEDRO	1106	URBANA	431	431	URBANA	BASICA	ESCUELA PRIMARIA FEDERAL. JUAN ABUSAID CHAYA; CALLE CUARTA SIN NUEMRO, ENTRE AVENIDA ALLENDE Y AVENIDA HIDALGO, COLONIA LAS ROSAS, CÓDIGO POSTAL 27850; A UNA CUADRA DE LA CAPILLA DE SANTA ROSA DE LIMA.	X			
SAN PEDRO	1106	URBANA	431	431	URBANA	CONTIGUA 1	ESCUELA PRIMARIA FEDERAL. JUAN ABUSAID CHAYA; CALLE CUARTA SIN NUEMRO, ENTRE AVENIDA ALLENDE Y AVENIDA HIDALGO, COLONIA LAS ROSAS, CÓDIGO POSTAL 27850; A UNA CUADRA DE LA CAPILLA DE SANTA ROSA DE LIMA.	X			
SAN PEDRO	1107	URBANA	367	367	URBANA	BASICA	ESCUELA PRIMARIA ESTATAL CENTENARIO.; AVENIDA JUAREZ NUMERO 99, ENTRE VALDEZ CARRILLO Y BULEVARD ALIANZA, ZONA CENTRO, CODIGO POSTAL 27800; FRENTE A LA PLAZUELA JUÁREZ	X			
SAN PEDRO	1108	URBANA	440	440	URBANA	BASICA	ESCUELA PRIMARIA ESTATAL JUSTO SIERRA; CALLE FRANCISCO I. MADERO SIN NÚMERO, ENTRE AVENIDA JUÁREZ Y AVENIDA HIDALGO, ZONA CENTRO, CÓDIGO POSTAL 27800; FRENTE A LA PLAZA PRINCIPAL	X			
SAN PEDRO	1108	URBANA	439	439	URBANA	CONTIGUA 1	ESCUELA PRIMARIA ESTATAL JUSTO SIERRA; CALLE FRANCISCO I. MADERO SIN NÚMERO, ENTRE AVENIDA JUÁREZ Y AVENIDA HIDALGO, ZONA CENTRO, CÓDIGO POSTAL 27800; FRENTE A LA PLAZA PRINCIPAL	X			

*[Vertical signature]*  
*[Vertical signature]*  
*[Vertical signature]*

*[Vertical signature]*

*[Signature]*  
No. 9 del Carmen Rolo

*[Signature]*

*[Signature]*

*[Signature]*

*[Signature]*

*[Signature]*

Rosame NB

*[Signature]*

*[Handwritten signature]*

Lista de ubicación de casillas aprobadas por el Consejo Distrital

*Punto 60*

*[Handwritten signature]*  
P.V.E.M

*[Handwritten signature]*

Proceso Electoral Local 2016 - 2017

Entidad federativa: COAHUILA DE ZARAGOZA Distrito electoral: 02

Cabecera: SAN PEDRO

Fecha de impresión: 30/03/2017

Municipio	No. de sección-	Tipo de sección	Padrón electoral+	Lista nominal+	Casilla	Tipo de casilla	Ubicación, domicilio y referencia	Tipo de domicilio*			
								E.	O.P.	L.P.	P.
SAN PEDRO	1109	URBANA	748	746	URBANA	BASICA	ESCUELA SECUNDARIA TÉCNICA DEL ESTADO PROFESOR LADISLAO COVANTES.; CALZADA PEDRO G. GARZA NÚMERO 149, ENTRE CALZADA LAS ROSAS Y CALLE TREVIÑO, COLONIA VILLA MAGISTERIAL LOS TULIPANES, CÓDIGO POSTAL 27848; FRENTE A LA PLAZUELA Y A UN LADO DEL CASINO MAGISTERIAL	X			
SAN PEDRO	1109	URBANA	747	746	URBANA	CONTIGUA 1	ESCUELA SECUNDARIA TÉCNICA DEL ESTADO PROFESOR LADISLAO COVANTES.; CALZADA PEDRO G. GARZA NÚMERO 149, ENTRE CALZADA LAS ROSAS Y CALLE TREVIÑO, COLONIA VILLA MAGISTERIAL LOS TULIPANES, CÓDIGO POSTAL 27848; FRENTE A LA PLAZUELA Y A UN LADO DEL CASINO MAGISTERIAL	X			
SAN PEDRO	1110	URBANA	588	586	URBANA	BASICA	CENTRO DE BACHILLERATO TECNOLÓGICO INDUSTRIAL Y DE SERVICIOS #127; CALLE DE LOS ALAMOS SIN NÚMERO, ENTRE AVENIDA LAS PALMAS Y AVENIDA ALMENDROS, COLONIA EL CHAMIZAL, CÓDIGO POSTAL 27845; RUMBO A LA CARRETERA A TACUBAYA KILÓMETRO 1	X			
SAN PEDRO	1110	URBANA	587	586	URBANA	CONTIGUA 1	CENTRO DE BACHILLERATO TECNOLÓGICO INDUSTRIAL Y DE SERVICIOS #127; CALLE DE LOS ALAMOS SIN NÚMERO, ENTRE AVENIDA LAS PALMAS Y AVENIDA ALMENDROS, COLONIA EL CHAMIZAL, CÓDIGO POSTAL 27845; RUMBO A LA CARRETERA A TACUBAYA KILÓMETRO 1	X			
SAN PEDRO	1111	URBANA	662	660	URBANA	BASICA	ESCUELA PRIMARIA MANUEL ACUÑA; CALLE LEANDRO VALLE NÚMERO 140, ENTRE AVENIDA LERDO Y AVENIDA DEGOLLADO, COLONIA CENTRO, CÓDIGO POSTAL 27800; A UN LADO DEL PARQUE 20 DE NOVIEMBRE	X			
SAN PEDRO	1111	URBANA	662	659	URBANA	CONTIGUA 1	ESCUELA PRIMARIA MANUEL ACUÑA; CALLE LEANDRO VALLE NÚMERO 140, ENTRE AVENIDA LERDO Y AVENIDA DEGOLLADO, COLONIA CENTRO, CÓDIGO POSTAL 27800; A UN LADO DEL PARQUE 20 DE NOVIEMBRE	X			
SAN PEDRO	1112	URBANA	404	403	URBANA	BASICA	CASA PARTICULAR DEL SEÑOR FERNANDO JIMENEZ ANGUIANO; CALLE 16 DE SEPTIEMBRE NÚMERO 212, ENTRE AVENIDA NEGRETE Y AVENIDA ABASOLO, COLONIA CENTRO, CÓDIGO POSTAL 27800; A MEDIA CUADRA DE LA TORTILLERIA LA GLORIA				X
SAN PEDRO	1112	URBANA	403	402	URBANA	CONTIGUA 1	CASA PARTICULAR DEL SEÑOR FERNANDO JIMENEZ ANGUIANO; CALLE 16 DE SEPTIEMBRE NÚMERO 212, ENTRE AVENIDA NEGRETE Y AVENIDA ABASOLO, COLONIA CENTRO, CÓDIGO POSTAL 27800; A MEDIA CUADRA DE LA TORTILLERIA LA GLORIA				X
SAN PEDRO	1113	URBANA	462	460	URBANA	BASICA	ESCUELA PRIMARIA FEDERAL CAPITÁN RAÚL LEMUEL BURCIAGA; AVENIDA DEGOLLADO SIN NÚMERO, ENTRE CALLE ALIANZA Y CALLE 10 DE MAYO, COLONIA MIGUEL HIDALGO, CÓDIGO POSTAL 27860; FRENTE A LA ALIANZA	X			
SAN PEDRO	1113	URBANA	461	459	URBANA	CONTIGUA 1	ESCUELA PRIMARIA FEDERAL CAPITÁN RAÚL LEMUEL BURCIAGA; AVENIDA DEGOLLADO SIN NÚMERO, ENTRE CALLE ALIANZA Y CALLE 10 DE MAYO, COLONIA MIGUEL HIDALGO, CÓDIGO POSTAL 27860; FRENTE A LA ALIANZA	X			
SAN PEDRO	1114	URBANA	394	393	URBANA	BASICA	CASA DE LA SEÑORA ANARELY MENCHACA TORRES; AVENIDA DURANGO NÚMERO 301, ESQUINA CON CALLE MUZQUIZ, COLONIA EMILIANO ZAPATA, CÓDIGO POSTAL 27880; CONTRA ESQUINA ESCUELA PRIMARIA FEDERAL FELIPE CARRILLO PUERTO.				X

*[Handwritten signature]*

*[Handwritten signature]*  
García G. Gray [unclear]

*[Handwritten signature]*  
m. del Carmen Roldán

*[Handwritten signature]*

*[Handwritten signature]*

Rosa M. N. B. [unclear]

*[Handwritten signature]*

*[Handwritten signature]*

*[Handwritten signature]*

*[Handwritten signature]*

Lista de ubicación de casillas aprobadas por el Consejo Distrital

*[Handwritten signatures and initials]*  
P.V.E. 14

Proceso Electoral Local 2016 - 2017

Entidad federativa: COAHUILA DE ZARAGOZA Distrito electoral: 02

Cabecera: SAN PEDRO

Fecha de impresión: 30/03/2017

Municipio	No. de sección-	Tipo de sección	Padrón electoral+	Lista nominal+	Casilla	Tipo de casilla	Ubicación, domicilio y referencia	Tipo de domicilio*			
								E.	O.P.	L.P.	P.
SAN PEDRO	1115	URBANA	616	615	URBANA	BASICA	ESCUELA PRIMARIA FEDERAL NICOLÁS BRAVO; AVENIDA INDEPENDENCIA SIN NÚMERO, ENTRE CALLE CEPEDA Y CALLE LEANDRO VALLE, COLONIA FRANCISCO VILLA, CÓDIGO POSTAL 27890; A UN LADO DEL JARDÍN DE NIÑOS JOSÉ VASCONCELOS	X			
SAN PEDRO	1115	URBANA	615	615	URBANA	CONTIGUA 1	ESCUELA PRIMARIA FEDERAL NICOLÁS BRAVO; AVENIDA INDEPENDENCIA SIN NÚMERO, ENTRE CALLE CEPEDA Y CALLE LEANDRO VALLE, COLONIA FRANCISCO VILLA, CÓDIGO POSTAL 27890; A UN LADO DEL JARDÍN DE NIÑOS JOSÉ VASCONCELOS	X			
SAN PEDRO	1115	URBANA	615	614	URBANA	CONTIGUA 2	ESCUELA PRIMARIA FEDERAL NICOLÁS BRAVO; CALLE GALEANA SIN NÚMERO, ENTRE AVENIDA DURANGO Y AVENIDA SAN LUIS, COLONIA VIVIENDAS POPULARES, CÓDIGO POSTAL 27870; A UN LADO DEL JARDÍN DE NIÑOS JOSÉ VASCONCELOS	X			
SAN PEDRO	1116	URBANA	713	710	URBANA	BASICA	ESCUELA PRIMARIA FEDERAL MIGUEL HIDALGO; CALLE GALEANA SIN NÚMERO, ENTRE AVENIDA DURANGO Y AVENIDA SAN LUIS, COLONIA VIVIENDAS POPULARES, CÓDIGO POSTAL 27870; A 50 METROS DE LA TORTILLERÍA LA CANDELARIA.	X			
SAN PEDRO	1116	URBANA	712	710	URBANA	CONTIGUA 1	ESCUELA PRIMARIA FEDERAL MIGUEL HIDALGO; CALLE GALEANA SIN NÚMERO, ENTRE AVENIDA DURANGO Y AVENIDA SAN LUIS, COLONIA VIVIENDAS POPULARES, CÓDIGO POSTAL 27870; A 50 METROS DE LA TORTILLERÍA LA CANDELARIA.	X			
SAN PEDRO	1117	URBANA	553	552	URBANA	BASICA	JARDÍN DE NIÑOS NIÑOS HÉROES; AVENIDA SAN LUIS SIN NÚMERO, ENTRE CALLE JUAN ANTONIO DE LA FUENTE Y CALLE RAMOS ARIZPE, COLONIA EMILIANO ZAPATA, CÓDIGO POSTAL 27880.; A UN COSTADO DE LA PLAZUELA	X			
SAN PEDRO	1117	URBANA	552	551	URBANA	CONTIGUA 1	JARDÍN DE NIÑOS NIÑOS HÉROES; AVENIDA SAN LUIS SIN NÚMERO, ENTRE CALLE JUAN ANTONIO DE LA FUENTE Y CALLE RAMOS ARIZPE, COLONIA EMILIANO ZAPATA, CÓDIGO POSTAL 27880.; A UN COSTADO DE LA PLAZUELA	X			
SAN PEDRO	1118	URBANA	628	628	URBANA	BASICA	ESCUELA PRIMARIA FEDERAL LUIS DONALDO COLOSIO; CALLE MÚZQUIZ SIN NÚMERO, ENTRE AVENIDA ISABEL DÁVILA Y AVENIDA UNIDAD CAMPESINA, COLONIA VALPARAÍSO, CÓDIGO POSTAL 27880; A UN COSTADO DEL JARDIN DE NIÑOS	X			
SAN PEDRO	1118	URBANA	628	628	URBANA	CONTIGUA 1	ESCUELA PRIMARIA FEDERAL LUIS DONALDO COLOSIO; CALLE MÚZQUIZ SIN NÚMERO, ENTRE AVENIDA ISABEL DÁVILA Y AVENIDA UNIDAD CAMPESINA, COLONIA VALPARAÍSO, CÓDIGO POSTAL 27880.; A UN COSTADO DEL JARDIN DE NIÑOS	X			
SAN PEDRO	1118	URBANA	628	628	URBANA	CONTIGUA 2	ESCUELA PRIMARIA FEDERAL LUIS DONALDO COLOSIO; CALLE MÚZQUIZ SIN NÚMERO, ENTRE AVENIDA ISABEL DÁVILA Y AVENIDA UNIDAD CAMPESINA, COLONIA VALPARAÍSO, CÓDIGO POSTAL 27880; A UN COSTADO DEL JARDIN DE NIÑOS	X			
SAN PEDRO	1119	NO URBANA	240	240	NO URBANA	BASICA	ESCUELA PRIMARIA FEDERAL PACTO DE OCAMPO; DOMICILIO CONOCIDO EJIDO NUEVA VICTORIA, CÓDIGO POSTAL 27961; ENTRE EL CAMPO DE FUTBOL Y LA CLÍNICA	X			

*[Handwritten signature]*

*[Handwritten signature]*  
*[Handwritten signature]*  
*[Handwritten signature]*

*[Handwritten signature]*  
w.º del Carmen Kder

*[Handwritten signature]*

*[Handwritten signature]*

*[Handwritten signature]*

*[Handwritten signature]*

*[Handwritten signature]*

*[Handwritten signature]*

*[Handwritten signature]*

Lista de ubicación de casillas aprobadas por el Consejo Distrital

*[Handwritten signatures and initials]*  
P.V.E.M

Entidad federativa: COAHUILA DE ZARAGOZA Distrito electoral: 02

Cabecera: SAN PEDRO

Proceso Electoral Local 2016 - 2017

Fecha de impresión: 30/03/2017

Municipio	No. de sección-	Tipo de sección	Padrón electoral+	Lista nominal+	Casilla	Tipo de casilla	Ubicación, domicilio y referencia	Tipo de domicilio*			
								E.	O.P.	L.P.	P.
SAN PEDRO	1120	NO URBANA	262	262	NO URBANA	BASICA	ESCUELA PRIMARIA FEDERAL ADOLFO LÓPEZ MATEOS; DOMICILIO CONOCIDO EJIDO NUEVO DELICIAS, CÓDIGO POSTAL 27961; FRENTE A LA TELESECUNDARIA DEL EJIDO	X			
SAN PEDRO	1121	NO URBANA	210	207	NO URBANA	BASICA	ESCUELA PRIMARIA FEDERAL TIERRA Y LIBERTAD.; DOMICILIO CONOCIDO EJIDO NUEVO MUNDO, CÓDIGO POSTAL 27945; A UN LADO DEL JARDÍN DE NIÑOS.	X			
SAN PEDRO	1122	NO URBANA	580	577	NO URBANA	BASICA	ESCUELA PRIMARIA FEDERAL MÁRTIRES DE COAHUILA; DOMICILIO CONOCIDO EJIDO SOFIA DE ARRIBA, CÓDIGO POSTAL 27942; A UN LADO DEL JARDÍN DE NIÑOS.	X			
SAN PEDRO	1123	NO URBANA	121	120	NO URBANA	BASICA	ESCUELA PRIMARIA FEDERAL BENITO JUÁREZ; DOMICILIO CONOCIDO EJIDO MALA NOCHE, CÓDIGO POSTAL 27975; FRENTE A LA CANCHA DEPORTIVA	X			
SAN PEDRO	1124	NO URBANA	101	101	NO URBANA	BASICA	ESCUELA PRIMARIA FEDERAL IGNACIO M. ALTAMIRANO; DOMICILIO CONOCIDO EJIDO LAGOS DE MORENO, CÓDIGO POSTAL 27946; FRENTE AL TINACO ELEVADO DE AGUA	X			
SAN PEDRO	1125	NO URBANA	548	546	NO URBANA	BASICA	ESCUELA PRIMARIA FEDERAL FRANCISCO I. MADERO; DOMICILIO CONOCIDO EJIDO SAN RAFAEL DE ARRIBA, CÓDIGO POSTAL 27945; FRENTE A LA CLÍNICA DE CAMPO DEL INSTITUTO MEXICANO DEL SEGURO SOCIAL	X			
SAN PEDRO	1125	NO URBANA	547	546	NO URBANA	CONTIGUA 1	ESCUELA PRIMARIA FEDERAL FRANCISCO I. MADERO; DOMICILIO CONOCIDO EJIDO SAN RAFAEL DE ARRIBA, CÓDIGO POSTAL 27945; FRENTE A LA CLÍNICA DE CAMPO DEL INSTITUTO MEXICANO DEL SEGURO SOCIAL	X			
SAN PEDRO	1126	NO URBANA	262	262	NO URBANA	BASICA	ESCUELA PRIMARIA FEDERAL TENOCHTITLAN; DOMICILIO CONOCIDO EJIDO SANTA ANA DE ARRIBA, CÓDIGO POSTAL 27946; FRENTE A LA CLÍNICA DE CAMPO DEL INSTITUTO MEXICANO DEL SEGURO SOCIAL.	X			
SAN PEDRO	1127	NO URBANA	503	502	NO URBANA	BASICA	ESCUELA PRIMARIA FEDERAL JUVENTUD CAMPESINA; DOMICILIO CONOCIDO EJIDO VEGA LARGA, CÓDIGO POSTAL 27946; FRENTE A LA PLAZA	X			
SAN PEDRO	1128	NO URBANA	401	399	NO URBANA	BASICA	ESCUELA PRIMARIA FEDERAL TIERRA Y LIBERTAD; DOMICILIO CONOCIDO EJIDO EMILIANO ZAPATA (ALBIA), CÓDIGO POSTAL 27946; CERCA AL KÍNDER Y CLÍNICA DE LA CENTRO DE SALUD	X			
SAN PEDRO	1128	NO URBANA	400	399	NO URBANA	CONTIGUA 1	ESCUELA PRIMARIA FEDERAL TIERRA Y LIBERTAD; DOMICILIO CONOCIDO EJIDO EMILIANO ZAPATA (ALBIA), CÓDIGO POSTAL 27946; CERCA AL KÍNDER Y CLÍNICA DE LA CENTRO DE SALUD	X			

*[Vertical handwritten notes and signatures on the right margin]*

*[Handwritten signature on the left margin]*

*[Handwritten signatures and notes at the bottom of the page]*

*Paula*  
*[Signature]*  
P.V. 2.4

Entidad federativa: COAHUILA DE ZARAGOZA Distrito electoral: 02

Cabecera: SAN PEDRO

Proceso Electoral Local 2016 - 2017

Fecha de impresión: 30/03/2017

Municipio	No. de sección	Tipo de sección	Padrón electoral+	Lista nominal+	Casilla	Tipo de casilla	Ubicación, domicilio y referencia	Tipo de domicilio*			
								E.	O.P.	L.P.	P.
SAN PEDRO	1129	NO URBANA	434	433	NO URBANA	BASICA	ESCUELA PRIMARIA FEDERAL FRAY BARTOLOMÉ DE LAS CASAS; DOMICILIO CONOCIDO EJIDO LA FE, CÓDIGO POSTAL 27942; FRENTE A LA CANCHA DE LA ALEGRÍA	X			
SAN PEDRO	1129	NO URBANA	434	433	NO URBANA	CONTIGUA 1	ESCUELA PRIMARIA FEDERAL FRAY BARTOLOMÉ DE LAS CASAS; DOMICILIO CONOCIDO EJIDO LA FE, CÓDIGO POSTAL 27942; FRENTE A LA CANCHA DE LA ALEGRÍA	X			
SAN PEDRO	1130	NO URBANA	398	395	NO URBANA	BASICA	ESCUELA PRIMARIA FEDERAL JUSTO SIERRA; DOMICILIO CONOCIDO EJIDO ALEJO GONZÁLEZ (BILBAO), CÓDIGO POSTAL 27940; CERCA AL MÓDULO DE RIEGO	X			
SAN PEDRO	1130	NO URBANA	397	394	NO URBANA	CONTIGUA 1	ESCUELA PRIMARIA FEDERAL JUSTO SIERRA; DOMICILIO CONOCIDO EJIDO ALEJO GONZÁLEZ (BILBAO), CÓDIGO POSTAL 27940; CERCA AL MÓDULO DE RIEGO	X			
SAN PEDRO	1131	NO URBANA	480	480	NO URBANA	BASICA	ESCUELA PRIMARIA FEDERAL REVOLUCIÓN; DOMICILIO CONOCIDO EJIDO EL ESTRIBO, CÓDIGO POSTAL 27950; FRENTE AL SALÓN DE ACUERDOS	X			
SAN PEDRO	1131	NO URBANA	480	480	NO URBANA	CONTIGUA 1	ESCUELA PRIMARIA FEDERAL REVOLUCIÓN; DOMICILIO CONOCIDO EJIDO EL ESTRIBO, CÓDIGO POSTAL 27950; FRENTE AL SALÓN DE ACUERDOS	X			
SAN PEDRO	1132	NO URBANA	648	647	NO URBANA	BASICA	ESCUELA PRIMARIA FEDERAL LIBERTAD; DOMICILIO CONOCIDO EJIDO EL RETIRO, CÓDIGO POSTAL 27943; FRENTE AL PARQUE INFANTIL	X			
SAN PEDRO	1132	NO URBANA	648	646	NO URBANA	CONTIGUA 1	ESCUELA PRIMARIA FEDERAL LIBERTAD; DOMICILIO CONOCIDO EJIDO EL RETIRO, CÓDIGO POSTAL 27943; FRENTE AL PARQUE INFANTIL	X			
SAN PEDRO	1133	NO URBANA	442	442	NO URBANA	BASICA	ESCUELA PRIMARIA FEDERAL ALMA CAMPESINA; DOMICILIO CONOCIDO EJIDO PRIMERO DE MAYO, CÓDIGO POSTAL 27944; FRENTE A LA PLAZA	X			
SAN PEDRO	1134	NO URBANA	235	235	NO URBANA	BASICA	ESCUELA PRIMARIA FEDERAL IGNACIO ZARAGOZA; DOMICILIO CONOCIDO EJIDO NUEVA CAROLINA, CÓDIGO POSTAL 27950; FRENTE A LA CANCHA DEPORTIVA	X			
SAN PEDRO	1135	NO URBANA	427	426	NO URBANA	BASICA	ESCUELA PRIMARIA FEDERAL MÁRTIRES DE LA DEMOCRACIA; DOMICILIO CONOCIDO EJIDO SAN ANTONIO DE GURZA, CÓDIGO POSTAL 27952; A UN COSTADO DEL SALÓN DE ACUERDOS	X			

*[Signature]*

*[Signature]*  
*[Signature]*  
*[Signature]*

*[Signature]*  
m<sup>a</sup> del Carmen Rdr

*[Signature]*

*[Signature]*  
Página 45 de 51  
*[Signature]*

*[Signature]*

rosa m<sup>a</sup> 213 rrr

*[Signature]*

*Rundal*  
*P.V.E.M*  
*AD*

Entidad federativa: COAHUILA DE ZARAGOZA Distrito electoral: 02

Cabecera: SAN PEDRO

Proceso Electoral Local 2016 - 2017

Fecha de impresión: 30/03/2017

Municipio	No. de sección-	Tipo de sección	Padrón electoral+	Lista nominal+	Casilla	Tipo de casilla	Ubicación, domicilio y referencia	Tipo de domicilio*			
								E.	O.P.	L.P.	P.
SAN PEDRO	1135	NO URBANA	427	426	NO URBANA	CONTIGUA 1	ESCUELA PRIMARIA FEDERAL MÁRTIRES DE LA DEMOCRACIA; DOMICILIO CONOCIDO EJIDO SAN ANTONIO DE GURZA, CÓDIGO POSTAL 27952; A UN COSTADO DEL SALÓN DE ACUERDOS	X			
SAN PEDRO	1136	NO URBANA	617	614	NO URBANA	BÁSICA	ESCUELA PRIMARIA FEDERAL ESCUADRÓN 201; AVENIDA LÁZARO CÁRDENAS SIN NÚMERO, ENTRE CALLE LEONA VICARIO Y CALLE SIN NOMBRE, EJIDO LUCHANA, CÓDIGO POSTAL 27940; FRENTE AL CAMPO DEPORTIVO	X			
SAN PEDRO	1136	NO URBANA	616	614	NO URBANA	CONTIGUA 1	ESCUELA PRIMARIA FEDERAL ESCUADRÓN 201; AVENIDA LÁZARO CÁRDENAS SIN NÚMERO, ENTRE CALLE LEONA VICARIO Y CALLE SIN NOMBRE, EJIDO LUCHANA, CÓDIGO POSTAL 27940; FRENTE AL CAMPO DEPORTIVO	X			
SAN PEDRO	1137	NO URBANA	630	625	NO URBANA	BÁSICA	ESCUELA SECUNDARIA TÉCNICA # 79 RAFAEL RAMÍREZ CASTAÑEDA; CALLE CUARTA SIN NÚMERO, AVENIDA PRIMERA Y CALLE SIN NOMBRE, EJIDO LUCHANA, CÓDIGO POSTAL 27942; POR LA AVENIDA PRINCIPAL A UNA CUADRA DEL CECITEC	X			
SAN PEDRO	1137	NO URBANA	630	625	NO URBANA	CONTIGUA 1	ESCUELA SECUNDARIA TÉCNICA # 79 RAFAEL RAMÍREZ CASTAÑEDA; CALLE CUARTA SIN NÚMERO, AVENIDA PRIMERA Y CALLE SIN NOMBRE, EJIDO LUCHANA, CÓDIGO POSTAL 27942; POR LA AVENIDA PRINCIPAL A UNA CUADRA DEL CECITEC	X			
SAN PEDRO	1138	NO URBANA	420	418	NO URBANA	BÁSICA	ESCUELA PRIMARIA FEDERAL VICENTE GUERRERO; DOMICILIO CONOCIDO EJIDO 20 DE NOVIEMBRE, CÓDIGO POSTAL 27942; A ESPALDAS DE LA CLÍNICA Y CONTRA ESQUINA DE LA IGLESIA	X			
SAN PEDRO	1138	NO URBANA	419	417	NO URBANA	CONTIGUA 1	ESCUELA PRIMARIA FEDERAL VICENTE GUERRERO; DOMICILIO CONOCIDO EJIDO 20 DE NOVIEMBRE, CÓDIGO POSTAL 27942; A ESPALDAS DE LA CLÍNICA Y CONTRA ESQUINA DE LA IGLESIA	X			
SAN PEDRO	1139	NO URBANA	485	482	NO URBANA	BÁSICA	CLÍNICA DEL INSITUTO MEXICANO DEL SEGURO SOCIAL SOLIDARIDAD; AVENIDA DEL SEGURO SIN NÚMERO, ENTRE CALLE HIDALGO Y CALLE LAS PALMAS, EJIDO CONCORDIA, CÓDIGO POSTAL 27950; A ESPALDAS DE LA PARROQUIA DE LA RESURRECCIÓN			X	
SAN PEDRO	1139	NO URBANA	484	481	NO URBANA	CONTIGUA 1	CLÍNICA DEL INSITUTO MEXICANO DEL SEGURO SOCIAL SOLIDARIDAD; AVENIDA DEL SEGURO SIN NÚMERO, ENTRE CALLE HIDALGO Y CALLE LAS PALMAS, EJIDO CONCORDIA, CÓDIGO POSTAL 27950; A ESPALDAS DE LA PARROQUIA DE LA RESURRECCIÓN			X	
SAN PEDRO	1140	NO URBANA	741	737	NO URBANA	BÁSICA	ESCUELA PRIMARIA FEDERAL 18 DE MARZO; AVENIDA 18 DE MARZO SIN NÚMERO, ENTRE CALLE LAS PALMAS Y CALLE HIDALGO, EJIDO CONCORDIA, CÓDIGO POSTAL 27950; PASANDO LAS VÍAS Y A ESPALDAS DE LA PLAZA	X			
SAN PEDRO	1140	NO URBANA	740	736	NO URBANA	CONTIGUA 1	ESCUELA PRIMARIA FEDERAL 18 DE MARZO; AVENIDA 18 DE MARZO SIN NÚMERO, ENTRE CALLE LAS PALMAS Y CALLE HIDALGO, EJIDO CONCORDIA, CÓDIGO POSTAL 27950.; PASANDO LAS VÍAS Y A ESPALDAS DE LA PLAZA	X			

*Andrés...*

*Blanca*  
*Quinto Ocampo*

*...*  
*...*

*...*


*...*  
*...*





Lista de ubicación de casillas aprobadas por el Consejo Distrital

*Parada*



Entidad federativa: COAHUILA DE ZARAGOZA Distrito electoral: 02

Cabecera: SAN PEDRO

Proceso Electoral Local 2016 - 2017

Fecha de impresión: 30/03/2017



Municipio	No. de sección-	Tipo de sección	Padrón electoral+	Lista nominal+	Casilla	Tipo de casilla	Ubicación, domicilio y referencia	Tipo de domicilio*			
								E.	O.P.	L.P.	P.
SAN PEDRO	1141	NO URBANA	728	727	NO URBANA	BASICA	ESCUELA PRIMARIA FEDERAL BENITO JUÁREZ; AVENIDA JUÁREZ SIN NÚMERO, ENTRE CALLE HIDALGO Y CANAL SAN ANTONIO, EJIDO LA ROSITA, CÓDIGO POSTAL 27951; A UN COSTADO DEL CENTRO DE SALUD	X			
SAN PEDRO	1141	NO URBANA	728	726	NO URBANA	CONTIGUA 1	ESCUELA PRIMARIA FEDERAL BENITO JUÁREZ; AVENIDA JUÁREZ SIN NÚMERO, ENTRE CALLE HIDALGO Y CANAL SAN ANTONIO, EJIDO LA ROSITA, CÓDIGO POSTAL 27951; A UN COSTADO DEL CENTRO DE SALUD	X			
SAN PEDRO	1142	NO URBANA	558	558	NO URBANA	BASICA	ESCUELA SECUNDARIA TÉCNICA #17 HERMANOS FLORES MAGON; CALLE CINCO DE MAYO SIN NÚMERO, EJIDO LA ROSITA, CÓDIGO POSTAL 27951; FRENTE AL PANTEÓN EJIDAL	X			
SAN PEDRO	1142	NO URBANA	558	558	NO URBANA	CONTIGUA 1	ESCUELA SECUNDARIA TÉCNICA #17 HERMANOS FLORES MAGON; CALLE CINCO DE MAYO SIN NÚMERO, EJIDO LA ROSITA, CÓDIGO POSTAL 27951; FRENTE AL PANTEÓN EJIDAL	X			
SAN PEDRO	1142	NO URBANA	558	557	NO URBANA	CONTIGUA 2	ESCUELA SECUNDARIA TÉCNICA #17 HERMANOS FLORES MAGON; CALLE CINCO DE MAYO SIN NÚMERO, EJIDO LA ROSITA, CÓDIGO POSTAL 27951; FRENTE AL PANTEÓN EJIDAL	X			
SAN PEDRO	1143	NO URBANA	488	488	NO URBANA	BASICA	ESCUELA PRIMARIA FEDERAL VENUSTIANO CARRANZA; DOMICILIO CONOCIDO EJIDO PORVENIR DE ABAJO, CÓDIGO POSTAL 27950; A UN COSTADO DEL KÍNDER	X			
SAN PEDRO	1144	NO URBANA	459	458	NO URBANA	BASICA	ESCUELA PRIMARIA FEDERAL CUAHUTÉMOC; DOMICILIO CONOCIDO EJIDO BOLIVAR, CÓDIGO POSTAL 27950; FRENTE A LA IGLESIA Y A UN COSTADO DE LAS CANCHAS	X			
SAN PEDRO	1145	NO URBANA	137	137	NO URBANA	BASICA	ESCUELA PRIMARIA FEDERAL JOSÉ MARÍA MORELOS Y PAVÓN; DOMICILIO CONOCIDO EJIDO SAN NICOLÁS, CÓDIGO POSTAL 27970; FRENTE AL SALÓN EJIDAL POLICARPIO ESCOBAR	X			
SAN PEDRO	1146	NO URBANA	499	499	NO URBANA	BASICA	ESCUELA PRIMARIA FEDERAL JESÚS FLORES MAGÓN; DOMICILIO CONOCIDO EJIDO LÁZARO CÁRDENAS, CÓDIGO POSTAL 27941; A UN COSTADO DE LA PLAZA	X			
SAN PEDRO	1146	NO URBANA	499	498	NO URBANA	CONTIGUA 1	ESCUELA PRIMARIA FEDERAL JESÚS FLORES MAGÓN; DOMICILIO CONOCIDO EJIDO LÁZARO CÁRDENAS, CÓDIGO POSTAL 27941; A UN COSTADO DE LA PLAZA	X			
SAN PEDRO	1147	NO URBANA	459	458	NO URBANA	BASICA	ESCUELA PRIMARIA FEDERAL BENITO JUÁREZ; DOMICILIO CONOCIDO EJIDO SAN FRANCISCO DE ARRIBA, CÓDIGO POSTAL 27961; A UN COSTADO DE LA CARRETERA ESTATAL.	X			

*Blanca*

*Gerardo O. Gonzalez*

*Rosa mar H S*

*M<sup>a</sup> del Carmen Pelz*

*Pamela*




Entidad federativa: COAHUILA DE ZARAGOZA Distrito electoral: 02

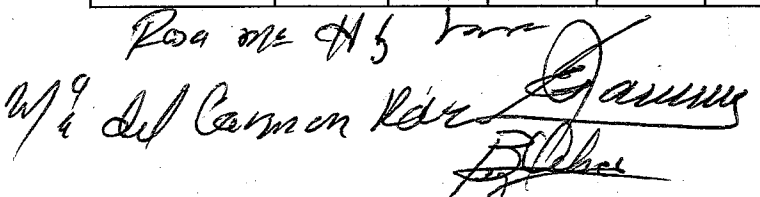
Cabecera: SAN PEDRO

Proceso Electoral Local 2016 - 2017

Fecha de impresión: 30/03/2017

Municipio	No. de sección-	Tipo de sección	Padrón electoral+	Lista nominal+	Casilla	Tipo de casilla	Ubicación, domicilio y referencia	Tipo de domicilio*			
								E.	O.P.	L.P.	P.
SAN PEDRO	1147	NO URBANA	458	457	NO URBANA	CONTIGUA 1	ESCUELA PRIMARIA FEDERAL BENITO JUÁREZ; DOMICILIO CONOCIDO EJIDO SAN FRANCISCO DE ARRIBA, CÓDIGO POSTAL 27961; A UN COSTADO DE LA CARRETERA ESTATAL.	X			
SAN PEDRO	1148	NO URBANA	496	495	NO URBANA	BASICA	ESCUELA PRIMARIA FEDERAL JAIME NUNÓ; DOMICILIO CONOCIDO EJIDO EL NILO, CÓDIGO POSTAL 27970; FRENTE A LA IGLESIA	X			
SAN PEDRO	1148	NO URBANA	496	494	NO URBANA	CONTIGUA 1	ESCUELA PRIMARIA FEDERAL JAIME NUNÓ; DOMICILIO CONOCIDO EJIDO EL NILO, CÓDIGO POSTAL 27970; FRENTE A LA IGLESIA	X			
SAN PEDRO	1149	NO URBANA	737	736	NO URBANA	BASICA	ESCUELA PRIMARIA FEDERAL TENOCHTITLAN; DOMICILIO CONOCIDO EJIDO SAN IGNACIO, CÓDIGO POSTAL 27955; FRENTE A LA CLÍNICA DEL INSTITUTO MEXICANO DEL SEGURO SOCIAL	X			
SAN PEDRO	1149	NO URBANA	736	735	NO URBANA	CONTIGUA 1	ESCUELA PRIMARIA FEDERAL TENOCHTITLAN; DOMICILIO CONOCIDO EJIDO SAN IGNACIO, CÓDIGO POSTAL 27955; FRENTE A LA CLÍNICA DEL INSTITUTO MEXICANO DEL SEGURO SOCIAL	X			
SAN PEDRO	1150	NO URBANA	490	489	NO URBANA	BASICA	ESCUELA PRIMARIA FEDERAL EL PÍPILA; DOMICILIO CONOCIDO EJIDO SAN PABLO, CÓDIGO POSTAL 27953; A UN COSTADO DE LA CANCHA DE BASQUET BOL	X			
SAN PEDRO	1151	NO URBANA	381	380	NO URBANA	BASICA	ESCUELA PRIMARIA FEDERAL 12 DE OCTUBRE; DOMICILIO CONOCIDO EJIDO REYNOSA, CÓDIGO POSTAL 27953; FRENTE AL CAMPO DE FUT BOL	X			
SAN PEDRO	1151	NO URBANA	380	380	NO URBANA	CONTIGUA 1	ESCUELA PRIMARIA FEDERAL 12 DE OCTUBRE; DOMICILIO CONOCIDO EJIDO REYNOSA, CÓDIGO POSTAL 27953; FRENTE AL CAMPO DE FUT BOL	X			
SAN PEDRO	1152	NO URBANA	378	377	NO URBANA	BASICA	ESCUELA PRIMARIA FEDERAL LÁZARO CÁRDENAS DEL RÍO; DOMICILIO CONOCIDO EJIDO CANDELARIA, CÓDIGO POSTAL 27962; FRENTE A LA IGLESIA DEL EJIDO	X			
SAN PEDRO	1153	NO URBANA	629	628	NO URBANA	BASICA	ESCUELA PRIMARIA FEDERAL 19 DE NOVIEMBRE; DOMICILIO CONOCIDO EJIDO PROGRESO, CÓDIGO POSTAL 27954; CERCA DE LA IGLESIA DEL EJIDO	X			
SAN PEDRO	1154	NO URBANA	742	740	NO URBANA	BASICA	ESCUELA PRIMARIA FEDERAL IGNACIO ZARAGOZA; DOMICILIO CONOCIDO EJIDO SANTO TOMAS, CÓDIGO POSTAL 27956; POR EL CAMINO A SANTO TOMÁS	X			

*Gerente. G. Gamby*  


*Rosa me H5 Juan*  
*Mi del Carmen Red*  


*P.V.E.M*  


*Parada*

*[Handwritten mark]*

Municipio	No. de sección-	Tipo de sección	Padrón electoral+	Lista nominal+	Casilla	Tipo de casilla	Ubicación, domicilio y referencia	Tipo de domicilio*			
								E.	O.P.	L.P.	P.
SAN PEDRO	1155	NO URBANA	665	661	NO URBANA	BASICA	ESCUELA PRIMARIA FEDERAL CUAUHTÉMOC; DOMICILIO CONOCIDO EJIDO SANTA MONICA, CÓDIGO POSTAL 27942; EN EL CENTRO DEL EJIDO	X			
SAN PEDRO	1156	NO URBANA	548	545	NO URBANA	BASICA	ESCUELA PRIMARIA FEDERAL 13 DE NOVIEMBRE; DOMICILIO CONOCIDO EJIDO SAN LORENZO, CÓDIGO POSTAL 27942; FRENTE A LA PLAZUELA	X			
SAN PEDRO	1156	NO URBANA	547	545	NO URBANA	CONTIGUA 1	ESCUELA PRIMARIA FEDERAL 13 DE NOVIEMBRE; DOMICILIO CONOCIDO EJIDO SAN LORENZO, CÓDIGO POSTAL 27942; FRENTE A LA PLAZUELA	X			
SAN PEDRO	1157	NO URBANA	741	741	NO URBANA	BASICA	ESCUELA PRIMARIA FEDERAL CUAUHTÉMOC; DOMICILIO CONOCIDO EJIDO SAN MIGUEL, CÓDIGO POSTAL 27970; FRENTE AL SUPER MARTÍNEZ	X			
SAN PEDRO	1157	NO URBANA	740	740	NO URBANA	CONTIGUA 1	ESCUELA PRIMARIA FEDERAL CUAUHTÉMOC; DOMICILIO CONOCIDO EJIDO SAN MIGUEL, CÓDIGO POSTAL 27970; FRENTE AL SUPER MARTÍNEZ	X			
SAN PEDRO	1158	NO URBANA	752	748	NO URBANA	BASICA	ESCUELA PRIMARIA FEDERAL JOSÉ MARÍA MORELOS Y PAVÓN; DOMICILIO CONOCIDO EJIDO SANTA ELENA, CÓDIGO POSTAL 27970; FRENTE AL JARDÍN DE NIÑOS MANUEL ACUÑA	X			
SAN PEDRO	1159	NO URBANA	495	495	NO URBANA	BASICA	ESCUELA PRIMARIA FEDERAL IGNACIO ALLENDE; DOMICILIO CONOCIDO EJIDO TACUBAYA, CÓDIGO POSTAL 27952; FRENTE AL SALÓN EJIDAL	X			
SAN PEDRO	1159	NO URBANA	495	495	NO URBANA	CONTIGUA 1	ESCUELA PRIMARIA FEDERAL IGNACIO ALLENDE; DOMICILIO CONOCIDO EJIDO TACUBAYA, CÓDIGO POSTAL 27952; FRENTE AL SALÓN EJIDAL	X			
SAN PEDRO	1160	NO URBANA	410	408	NO URBANA	BASICA	ESCUELA PRIMARIA FEDERAL 27 DE MAYO; DOMICILIO CONOCIDO EJIDO SAN ESTEBAN DE ABAJO, CÓDIGO POSTAL 27970; FRENTE A LA IGLESIA	X			
SAN PEDRO	1160	NO URBANA	409	407	NO URBANA	CONTIGUA 1	ESCUELA PRIMARIA FEDERAL 27 DE MAYO; DOMICILIO CONOCIDO EJIDO SAN ESTEBAN DE ABAJO, CÓDIGO POSTAL 27970; FRENTE A LA IGLESIA	X			
SAN PEDRO	1161	NO URBANA	576	575	NO URBANA	BASICA	ESCUELA PRIMARIA FEDERAL HÉROES DE LA REVOLUCIÓN; DOMICILIO CONOCIDO EJIDO SAN FELIPE DE PURCELL, CÓDIGO POSTAL 27970; A ESPALDAS DE LA IGLESIA	X			

*[Vertical handwritten signature]*

*Rosams HS torn. P.T.*  
*Mq del Carmen Rdz*  
*[Handwritten marks]*

*[Handwritten signatures and marks]*

*Ramiro*

*[Signature]*

*[Signature]*

Municipio	No. de sección-	Tipo de sección	Padrón electoral+	Lista nominal+	Casilla	Tipo de casilla	Ubicación, domicilio y referencia	Tipo de domicilio*			
								E.	O.P.	L.P.	P.
SAN PEDRO	1161	NO URBANA	575	574	NO URBANA	CONTIGUA 1	ESCUELA PRIMARIA FEDERAL HÉROES DE LA REVOLUCIÓN; DOMICILIO CONOCIDO EJIDO SAN FELIPE DE PURCELL, CÓDIGO POSTAL 27970; A ESPALDAS DE LA IGLESIA	X			
SAN PEDRO	1162	NO URBANA	619	616	NO URBANA	BASICA	ESCUELA PRIMARIA FEDERAL 12 DE NOVIEMBRE; DOMICILIO CONOCIDO EJIDO SAN MARCOS, CÓDIGO POSTAL 27970; A ESPALDAS DEL ANTIGUO DESPEPITE	X			
SAN PEDRO	1162	NO URBANA	618	616	NO URBANA	CONTIGUA 1	ESCUELA PRIMARIA FEDERAL 12 DE NOVIEMBRE; DOMICILIO CONOCIDO EJIDO SAN MARCOS, CÓDIGO POSTAL 27970; A ESPALDAS DEL ANTIGUO DESPEPITE	X			
SAN PEDRO	1163	NO URBANA	691	688	NO URBANA	BASICA	ESCUELA PRIMARIA FEDERAL PABLO L. SIDAR; DOMICILIO CONOCIDO EJIDO MAYRÁN, CÓDIGO POSTAL 27970; CERCA AL CAMPO DE FUT BOL	X			
SAN PEDRO	1163	NO URBANA	690	688	NO URBANA	CONTIGUA 1	ESCUELA PRIMARIA FEDERAL PABLO L. SIDAR; DOMICILIO CONOCIDO EJIDO MAYRÁN, CÓDIGO POSTAL 27970; CERCA AL CAMPO DE FUT BOL	X			
SAN PEDRO	1164	NO URBANA	479	476	NO URBANA	BASICA	ESCUELA PRIMARIA FEDERAL SIDAR Y ROVIROSA; DOMICILIO CONOCIDO EJIDO SAN PATRICIO, CÓDIGO POSTAL 27970; A LA ENTRADA DEL EJIDO	X			
SAN PEDRO	1165	NO URBANA	347	346	NO URBANA	BASICA	ESCUELA PRIMARIA FEDERAL 11 DE NOVIEMBRE; DOMICILIO CONOCIDO EJIDO SANTIAGO, CÓDIGO POSTAL 27960; CERCA DE LA IGLESIA DEL EJIDO.	X			
SIERRA MOJADA	1166	NO URBANA	350	347	NO URBANA	BASICA	ESCUELA PRIMARIA DEL ESTADO AVIADOR EMILIO CARRANZA.; CALLE IGNACIO ZARAGOZA SIN NÚMERO, ESQUINA CON AVENIDA FERNANDO PERALDI, COLONIA CENTRO, CÓDIGO POSTAL 27600; FRENTE A LA BIBLIOTECA PÚBLICA Y LA CONASUPO	X			
SIERRA MOJADA	1167	NO URBANA	574	571	NO URBANA	BASICA	ESCUELA PRIMARIA FEDERAL ADOLFO PRIETO; AVENIDA ULISES SIN NÚMERO, ENTRE CALLE DEL OLIMPO Y CALLE SIN NOMBRE, UNIDAD MINERAL HÉRCULES, CÓDIGO POSTAL 27603; FRENTE AL CENTRO DE EDUCACIÓN COMUNITARIO INSTITUTO ESTATAL DE EDUCACIÓN A LOS ADULTOS	X			
SIERRA MOJADA	1167	NO URBANA	573	570	NO URBANA	CONTIGUA 1	ESCUELA PRIMARIA FEDERAL ADOLFO PRIETO; AVENIDA ULISES SIN NÚMERO, ENTRE CALLE DEL OLIMPO Y CALLE SIN NOMBRE, UNIDAD MINERAL HÉRCULES, CÓDIGO POSTAL 27603; FRENTE AL CENTRO DE EDUCACIÓN COMUNITARIO INSTITUTO ESTATAL DE EDUCACIÓN A LOS ADULTOS	X			
SIERRA MOJADA	1167	NO URBANA	573	570	NO URBANA	CONTIGUA 2	ESCUELA PRIMARIA FEDERAL ADOLFO PRIETO; AVENIDA ULISES SIN NÚMERO, ENTRE CALLE DEL OLIMPO Y CALLE SIN NOMBRE, UNIDAD MINERAL HÉRCULES, CÓDIGO POSTAL 27603; FRENTE AL CENTRO DE EDUCACIÓN COMUNITARIO INSTITUTO ESTATAL DE EDUCACIÓN A LOS ADULTOS	X			

*[Signature]*

*[Signature]*

*Rosa me 7/5 con BChha  
M<sup>a</sup> del Carmen Rodríguez*

*[Signatures]*

*P.V.E. 04*

*Pamelo*

Entidad federativa: COAHUILA DE ZARAGOZA Distrito electoral: 02

Cabecera: SAN PEDRO

Proceso Electoral Local 2016 - 2017

Fecha de impresión: 30/03/2017

Municipio	No. de sección-	Tipo de sección	Padrón electoral+	Lista nominal+	Casilla	Tipo de casilla	Ubicación, domicilio y referencia	Tipo de domicilio*			
								E.	O.P.	L.P.	P.
SIERRA MOJADA	1167	NO URBANA	573	570	NO URBANA	CONTIGUA 3	ESCUELA PRIMARIA FEDERAL ADOLFO PRIETO; AVENIDA ULISES SIN NÚMERO, ENTRE CALLE DEL OLIMPO Y CALLE SIN NOMBRE, UNIDAD MINERAL HÉRCULES, CÓDIGO POSTAL 27603; FRENTE AL CENTRO DE EDUCACIÓN COMUNITARIO INSTITUTO ESTATAL DE EDUCACIÓN A LOS ADULTOS	X			
SIERRA MOJADA	1168	NO URBANA	197	196	NO URBANA	BASICA	ESCUELA PRIMARIA FEDERAL VENUSTIANO CARRANZA; DOMICILIO CONOCIDO EJIDO SAN JOSÉ DE CARRANZA, CÓDIGO POSTAL 27600; CERCA DE LA CANCHA DEPORTIVA	X			
SIERRA MOJADA	1170	NO URBANA	379	378	NO URBANA	BASICA	ESCUELA PRIMARIA FEDERAL MIGUEL HIDALGO.; RODRÍGUEZ GONZALEZ SIN NÚMERO, ENTRE CALLE VENUSTIANO CARRANZA Y CALLE SAN SALVADOR, EJIDO LA ESMERALDA, CÓDIGO POSTAL 27610; A UNA CUADRA DE LA OFICINA DE TELÉGRAFOS Y LA PLAZUELA.	X			
SIERRA MOJADA	1170	NO URBANA	379	377	NO URBANA	CONTIGUA 1	ESCUELA PRIMARIA FEDERAL MIGUEL HIDALGO.; RODRÍGUEZ GONZALEZ SIN NÚMERO, ENTRE CALLE VENUSTIANO CARRANZA Y CALLE SAN SALVADOR, EJIDO LA ESMERALDA, CÓDIGO POSTAL 27610; A UNA CUADRA DE LA OFICINA DE TELÉGRAFOS Y LA PLAZUELA.	X			
SIERRA MOJADA	1171	NO URBANA	258	257	NO URBANA	BASICA	ESCUELA PRIMARIA FEDERAL VENUSTIANO CARRANZA; DOMICILIO CONOCIDO EJIDO SALINAS DEL REY SUR, CÓDIGO POSTAL 27629; CERCA DE LA CANCHA DEPORTIVA	X			
Total	298	U:147 NU:151	296108	294946	U:316 NU:239	B:298, C:252, S:3, E:2		452	13	31	59

*Jessica G. Gandy*

*del 9 del Permiso Pde*  
*Rosa me H3*  
*Pamelo*  
*P.V.E. 04*  
*P.T.*  
*Pamelo*