

Municipio	No. de sección	Tipo de sección	Padrón electoral+	Lista nominal+	Casilla	Tipo de casilla	Ubicación, domicilio y referencia	Tipo de domicilio*			
								E	O.P.	L.P.	P.
ABASOLO	1	NO URBANA	713	705	NO URBANA	BASICA	ESCUELA PRIMARIA LUCIANO RETES; CALLE JOSEFA ORTIZ DE DOMINGUEZ SIN NÚMERO, COLONIA ZONA CENTRO, ABASOLO. CÓDIGO POSTAL 25540; ENTRE JOSEFA ORTIZ DE DOMINGUEZ E HIDALGO	X			
ABASOLO	2	NO URBANA	321	319	NO URBANA	BASICA	ESCUELA PRIMARIA VENUSTIANO CARRANZA; AVENIDA JUÁREZ PONIENTE SIN NÚMERO, EJIDO LOS RODRIGUEZ, ABASOLO. CODIGO POSTAL 25540; ENTRE CALLES HÉROES DEL 47 Y ZARAGOZA	X			
ARTEAGA	57	NO URBANA	638	634	NO URBANA	BASICA	ESCUELA PRIMARIA ANDRES S. VIESCA; AVENIDA FRANCISCO I MADERO SIN NÚMERO, COLONIA EJIDAL, ARTEAGA, CÓDIGO POSTAL 25350; ESQUINA CON GENERAL RODRIGUEZ TRIANA	X			
ARTEAGA	57	NO URBANA	638	634	NO URBANA	CONTIGUA 1	ESCUELA PRIMARIA ANDRES S. VIESCA; AVENIDA FRANCISCO I MADERO SIN NÚMERO, COLONIA EJIDAL, ARTEAGA, CÓDIGO POSTAL 25350; ESQUINA CON GENERAL RODRIGUEZ TRIANA	X			
ARTEAGA	57	NO URBANA	637	634	NO URBANA	CONTIGUA 2	ESCUELA PRIMARIA ANDRES S. VIESCA; AVENIDA FRANCISCO I MADERO SIN NÚMERO, COLONIA EJIDAL, ARTEAGA, CÓDIGO POSTAL 25350; ESQUINA CON GENERAL RODRIGUEZ TRIANA	X			
ARTEAGA	57	NO URBANA	637	634	NO URBANA	CONTIGUA 3	ESCUELA PRIMARIA ANDRES S. VIESCA; AVENIDA FRANCISCO I MADERO SIN NÚMERO, COLONIA EJIDAL, ARTEAGA, CÓDIGO POSTAL 25350; ESQUINA CON GENERAL RODRIGUEZ TRIANA	X			
ARTEAGA	57	NO URBANA	637	633	NO URBANA	CONTIGUA 4	ESCUELA PRIMARIA ANDRES S. VIESCA; AVENIDA FRANCISCO I MADERO SIN NÚMERO, COLONIA EJIDAL, ARTEAGA, CÓDIGO POSTAL 25350; ESQUINA CON GENERAL RODRIGUEZ TRIANA	X			
ARTEAGA	57	NO URBANA	637	633	NO URBANA	CONTIGUA 5	ESCUELA PRIMARIA ANDRES S. VIESCA; AVENIDA FRANCISCO I MADERO SIN NÚMERO, COLONIA EJIDAL, ARTEAGA, CÓDIGO POSTAL 25350; ESQUINA CON GENERAL RODRIGUEZ TRIANA	X			
ARTEAGA	58	URBANA	610	606	URBANA	BASICA	ESCUELA PRIMARIA FEDERAL DOCTOR JESÚS VALDEZ SAÑCHEZ; CENTENARIO # 2 ZONA CENTRO ARTEAGA. CÓDIGO POSTAL 25350. ENTRE CENTENARIO Y ESCOBEDO	X			
ARTEAGA	59	NO URBANA	567	563	NO URBANA	BASICA	ESCUELA PRIMARIA JOSÉ MARÍA ARTEAGA; CALLE DEMOCRACIA SIN NÚMERO, FRACCIONAMIENTO EL POTRERO, ARTEAGA, CÓDIGO POSTAL 25350; ENTRE BOULEVARD LOS FUNDADORES Y VICENTE GUERRERO	X			
ARTEAGA	59	NO URBANA	567	563	NO URBANA	CONTIGUA 1	ESCUELA PRIMARIA JOSÉ MARÍA ARTEAGA; CALLE DEMOCRACIA SIN NÚMERO, FRACCIONAMIENTO EL POTRERO, ARTEAGA, CÓDIGO POSTAL 25350; ENTRE BOULEVARD LOS FUNDADORES Y VICENTE GUERRERO	X			

Julian Moran C

Lista de ubicación de casillas aprobadas por el Consejo Distrital

Entidad federativa: COAHUILA DE ZARAGOZA Distrito electoral: 03

Cabecera: Mexcala

Proceso Electoral Local 2016 - 2017


Fecha de impresión: 30/03/2017

Municipio	No. de sección	Tipo de sección	Padrón electoral	Lista nominal	Casilla	Tipo de casilla	Ubicación, domicilio y referencia	Tipo de domicilio*			
								E.	O.P.	L.P.	P.
ARTEAGA	59	NO URBANA	566	563	NO URBANA	CONTIGUA 2	ESCUELA PRIMARIA JOSÉ MARÍA ARTEAGA, CALLE DEMOCRACIA SIN NÚMERO, FRACCIONAMIENTO EL POTRERO, ARTEAGA, CÓDIGO POSTAL 25350; ENTRE BOULEVARD LOS FUNDADORES Y VICENTE GUERRERO	X			
ARTEAGA	61	NO URBANA	273	272	NO URBANA	BASICA	ESCUELA PRIMARIA FEDERAL DOCTOR RAFAEL DE CEREDA, DOMICILIO CONOCIDO SIN NÚMERO, EJIDO PIEDRA BLANCA, ARTEAGA, CÓDIGO POSTAL 25350;	X			
ARTEAGA	63	NO URBANA	478	476	NO URBANA	BASICA	ESCUELA DAVID G. BERLANGA, CALLE ATENEO NÚMERO 112, COLONIA BELLA UNIÓN, ARTEAGA, CÓDIGO POSTAL 25350;	X			
ARTEAGA	63	NO URBANA	478	476	NO URBANA	CONTIGUA 1	ESCUELA DAVID G. BERLANGA, CALLE ATENEO NÚMERO 112, COLONIA BELLA UNIÓN, ARTEAGA, CÓDIGO POSTAL 25350;	X			
ARTEAGA	64	NO URBANA	527	526	NO URBANA	BASICA	ESCUELA PRIMARIA EL EJIDO: DOMICILIO CONOCIDO SIN NÚMERO, EJIDO EL TUNAL, ARTEAGA, CÓDIGO POSTAL 25360;	X			
ARTEAGA	64	NO URBANA	527	525	NO URBANA	CONTIGUA 1	ESCUELA PRIMARIA EL EJIDO: DOMICILIO CONOCIDO SIN NÚMERO, EJIDO EL TUNAL, ARTEAGA, CÓDIGO POSTAL 25360;	X			
ARTEAGA	66	NO URBANA	625	623	NO URBANA	BASICA	ESCUELA PRIMARIA ABRAYAM CEREDA: CALLE NÚMERO VEINTISEIS SIN NÚMERO, EJIDO LOS LIRIOS, ARTEAGA, CÓDIGO POSTAL 25360; ENTRE CALLE TRES Y SIETE	X			
ARTEAGA	67	NO URBANA	137	137	NO URBANA	BASICA	ESCUELA PRIMARIA IGNACIO MANUEL ALTAMIRANO: DOMICILIO CONOCIDO SIN NÚMERO, EJIDO EL DIAMANTE, ARTEAGA, CÓDIGO POSTAL 25350;	X			
ARTEAGA	68	NO URBANA	266	266	NO URBANA	BASICA	ESCUELA PRIMARIA DAMIAN CARMONA: DOMICILIO CONOCIDO SIN NÚMERO, EJIDO SIERRA HERMOSA, ARTEAGA, CÓDIGO POSTAL 25350; JUNTO AL CENTRO DE SALUD	X			
ARTEAGA	69	NO URBANA	399	399	NO URBANA	BASICA	ESCUELA PRIMARIA GENERAL MARIANO ESCOBEDO: DOMICILIO CONOCIDO SIN NÚMERO, EJIDO ESCOBEDO, ARTEAGA, CÓDIGO POSTAL 25380; ADJUNTO AL SALÓN DE ACTOS	X			
ARTEAGA	69	NO URBANA	399	398	NO URBANA	CONTIGUA 1	ESCUELA PRIMARIA GENERAL MARIANO ESCOBEDO: DOMICILIO CONOCIDO SIN NÚMERO, EJIDO ESCOBEDO, ARTEAGA, CÓDIGO POSTAL 25350; ADJUNTO AL SALÓN DE ACTOS	X			

G. Mario Ruiz

M. Velasco

ASR2



Lista de ubicación de casillas aprobadas por el Consejo Distrital

Entidad federativa: COAHUILA DE ZARAGOZA Distrito electoral: 03

Cabecera: Monclova

Proceso Electoral Local 2016 - 2017




Fecha de impresión: 30/03/2017

Municipio	No. de sección	Tipo de sección	Padrón electoral+	Lista nominal+	Casilla	Tipo de casilla	Ubicación, domicilio y referencia	Tipo de domicilio*			
								E	O.P.	L.P.	P.
ARTEAGA	69	NO URBANA	327	326	NO URBANA	EXTRAORDINARIA 1	ESCUELA PRIMARIA BENITO JUÁREZ. DOMICILIO CONOCIDO SIN NÚMERO, EJIDO LA BIZNAGA, ARTEAGA, CÓDIGO POSTAL. 25380.	X			
ARTEAGA	70	NO URBANA	447	442	NO URBANA	BASICA	ESCUELA PRIMARIA IGNACIO CEPEDA DAVILA; CALLE MIGUEL HIDALGO SIN NÚMERO, EJIDO JAME, ARTEAGA, CÓDIGO POSTAL 25350; ESQUINA CON GENERAL IGNACIO ZARAGOZA	X			
ARTEAGA	71	NO URBANA	202	200	NO URBANA	BASICA	ESCUELA PRIMARIA CUAUHTÉMOC; DOMICILIO CONOCIDO SIN NÚMERO, EJIDO POTRERO DE ABREGO, ARTEAGA, CÓDIGO POSTAL 25350.	X			
ARTEAGA	72	NO URBANA	198	198	NO URBANA	BASICA	ESCUELA PRIMARIA COAHUILA; DOMICILIO CONOCIDO SIN NÚMERO, EJIDO NUNCIO, ARTEAGA, CÓDIGO POSTAL 25350.	X			
ARTEAGA	73	NO URBANA	259	257	NO URBANA	BASICA	ESCUELA PRIMARIA IGNACIO ZARAGOZA; DOMICILIO CONOCIDO SIN NÚMERO, EJIDO MESA DE LAS TABLAS, ARTEAGA, CÓDIGO POSTAL 25375.	X			
ARTEAGA	74	NO URBANA	476	475	NO URBANA	BASICA	ESCUELA PRIMARIA NIÑOS HÉROES; CALLE NÚMERO 8 SIN NÚMERO, EJIDO SANTA RITA, ARTEAGA, CÓDIGO POSTAL 25350.	X			
ARTEAGA	75	NO URBANA	694	693	NO URBANA	BASICA	ESCUELA PRIMARIA VENUSTIANO CARRANZA; CALLE EULALIO GUTIÉRREZ SIN NÚMERO, EJIDO SAN ANTONIO DE LAS ALZANAS, ARTEAGA, CÓDIGO POSTAL 25370; ENTRE LAS CALLES VILEGAS RICO Y BALTAZAR HERNÁNDEZ	X			
ARTEAGA	75	NO URBANA	693	692	NO URBANA	CONTIGUA 1	ESCUELA PRIMARIA VENUSTIANO CARRANZA; CALLE EULALIO GUTIÉRREZ SIN NÚMERO, EJIDO SAN ANTONIO DE LAS ALZANAS, ARTEAGA, CÓDIGO POSTAL 25370; ENTRE LAS CALLES VILEGAS RICO Y BALTAZAR HERNÁNDEZ	X			
ARTEAGA	75	NO URBANA	693	692	NO URBANA	CONTIGUA 2	ESCUELA PRIMARIA VENUSTIANO CARRANZA; CALLE EULALIO GUTIÉRREZ SIN NÚMERO, EJIDO SAN ANTONIO DE LAS ALZANAS, ARTEAGA, CÓDIGO POSTAL 25370; ENTRE LAS CALLES VILEGAS RICO Y BALTAZAR HERNÁNDEZ	X			
ARTEAGA	76	NO URBANA	222	222	NO URBANA	BASICA	ESCUELA PRIMARIA CELSO FLORES ZAMORA; DOMICILIO CONOCIDO SIN NÚMERO, EJIDO DIECIOCHO DE MARZO, ARTEAGA, CÓDIGO POSTAL 25350.	X			
ARTEAGA	77	NO URBANA	175	174	NO URBANA	BASICA	ESCUELA PRIMARIA FRANCISCO SARABIA; DOMICILIO CONOCIDO SIN NÚMERO, EJIDO SAN JUANITO DE LOS VALDES, ARTEAGA, CÓDIGO POSTAL 25350.	X			

ASR2

M. S. R. L. G. H. T. B. P.



Lista de ubicación de casillas aprobadas por el Consejo Distrital

Entidad Federativa: COAHUILA DE ZARAGOZA Distrito electoral: 03

Cabeecera: Monclova

Proceso Electoral Local 2016 - 2017

Fecha de Impresión: 30/03/2017

Municipio	No. de sección	Tipo de sección	Padrón electoral+	Lista nominal+	Casilla	Tipo de casilla	Ubicación, domicilio y referencia	Tipo de domicilio*			
								E.	O.P.	L.P.	P.
ARTEAGA	78	NO URBANA	379	378	NO URBANA	BASICA	ESCUELA PRIMARIA FEDERAL ESCUADRÓN 201; DOMICILIO CONOCIDO SIN NÚMERO. EJIDO EMILIANO ZAPATA, ARTEAGA, CÓDIGO POSTAL 25350;	X			
ARTEAGA	78	NO URBANA	378	378	NO URBANA	CONTIGUA 1	ESCUELA PRIMARIA FEDERAL ESCUADRÓN 201; DOMICILIO CONOCIDO SIN NÚMERO. EJIDO EMILIANO ZAPATA, ARTEAGA, CÓDIGO POSTAL 25350;	X			
ARTEAGA	79	NO URBANA	572	568	NO URBANA	BASICA	ESCUELA PRIMARIA JOSÉ MARÍA MORELOS; DOMICILIO CONOCIDO SIN NÚMERO. EJIDO HUACHICHIL, ARTEAGA, CÓDIGO POSTAL 25350;	X			
ARTEAGA	79	NO URBANA	571	568	NO URBANA	CONTIGUA 1	ESCUELA PRIMARIA JOSÉ MARÍA MORELOS; DOMICILIO CONOCIDO SIN NÚMERO. EJIDO HUACHICHIL, ARTEAGA, CÓDIGO POSTAL 25350;	X			
ARTEAGA	79	NO URBANA	571	568	NO URBANA	CONTIGUA 2	ESCUELA PRIMARIA JOSÉ MARÍA MORELOS; DOMICILIO CONOCIDO SIN NÚMERO. EJIDO HUACHICHIL, ARTEAGA, CÓDIGO POSTAL 25350;	X			
ARTEAGA	80	NO URBANA	300	300	NO URBANA	BASICA	ESCUELA PRIMARIA 18 DE MARZO; DOMICILIO CONOCIDO SIN NÚMERO. EJIDO ARTESILLAS, ARTEAGA, CÓDIGO POSTAL 25350;	X			
CANDELA	81	NO URBANA	466	465	NO URBANA	BASICA	CASA DEL ADULTO MAYOR; CALLE JUÁREZ SIN NÚMERO. COLONIA ZONA CENTRO; CANDELA, CÓDIGO POSTAL 25570; ENTRE CALLE GENERAL CEPEDA Y FRANCISCO I. MADERO			X	
CANDELA	82	NO URBANA	408	407	NO URBANA	BASICA	ESCUELA PRIMARIA JESÚS CARRANZA GARZA; CALLE BENITO JUÁREZ SIN NÚMERO. COLONIA ZONA CENTRO. CANDELA, CÓDIGO POSTAL 25570; ENTRE SIMÓN BOLÍVAR Y ALLENDE	X			
CANDELA	82	NO URBANA	408	406	NO URBANA	CONTIGUA 1	ESCUELA PRIMARIA JESÚS CARRANZA GARZA; CALLE BENITO JUÁREZ SIN NÚMERO. COLONIA ZONA CENTRO. CANDELA, CÓDIGO POSTAL 25570; ENTRE SIMÓN BOLÍVAR Y ALLENDE	X			
CANDELA	83	NO URBANA	270	289	NO URBANA	BASICA	ESCUELA PRIMARIA RURAL FEDERAL VENUSTIANO CARRANZA; DOMICILIO CONOCIDO SIN NÚMERO. EJIDO EL HUIZACHAL, CANDELA, CÓDIGO POSTAL 25590;	X			
CASTAÑOS	84	NO URBANA	730	728	NO URBANA	BASICA	JARDIN DE NIÑOS MANUEL AGUÑA; CALLE 10 DE MAYO SIN NÚMERO. COLONIA CARRANZA, CASTAÑOS, CÓDIGO POSTAL 25870; ENTRE MUZQUIZ Y PROFESOR RAMÓN ORTIZ	X			

Manuel Garza Peltz

ASR

Lista de ubicación de casillas aprobadas por el Consejo Distrital

Entidad federativa: COAHUILA DE ZARAGOZA Distrito electoral: 03

Cabecera: Monclova

Proceso Electoral Local 2016 - 2017


Fecha de impresión: 30/03/2017

Municipio	No. de sección	Tipo de sección	Padrón electoral+	Lista nominal+	Casilla	Tipo de casilla	Ubicación, domicilio y referencia	Tipo de domicilio*			
								E.	O.P.	L.P.	P.
CASTAÑOS	84	URBANA	730	727	URBANA	CONTIGUA 1	JARDIN DE NIÑOS MANUEL AGUIÑA; CALLE 10 DE MAYO SIN NÚMERO, COLONIA CARRANZA, CASTAÑOS; CODIGO POSTAL 25870.; ENTRE MUZQUIZ Y PROFESOR RAMÓN ORTIZ	X			
CASTAÑOS	84	URBANA	729	727	URBANA	CONTIGUA 2	JARDIN DE NIÑOS MANUEL AGUIÑA; CALLE 10 DE MAYO SIN NÚMERO, COLONIA CARRANZA, CASTAÑOS; CODIGO POSTAL 25870.; ENTRE MUZQUIZ Y PROFESOR RAMÓN ORTIZ	X			
CASTAÑOS	85	NO URBANA	453	452	NO URBANA	BASICA	JARDIN DE NIÑOS IGNACIO MANUEL ALTAMIRANO; CALLE COAHUILA NUMERO 102, COLONIA CALIFORNIA, CASTAÑOS; CODIGO POSTAL 25870.; ENTRE CELAYA Y VERACRUZ	X			
CASTAÑOS	85	NO URBANA	452	451	NO URBANA	CONTIGUA 1	JARDIN DE NIÑOS IGNACIO MANUEL ALTAMIRANO; CALLE COAHUILA NUMERO 102, COLONIA CALIFORNIA, CASTAÑOS; CODIGO POSTAL 25870.; ENTRE CELAYA Y VERACRUZ	X			
CASTAÑOS	86	URBANA	691	690	URBANA	BASICA	ESCUELA PRIMARIA MARGARITA MAZA DE JUÁREZ; CALLE EULALIO GUTIERREZ NUMERO 601, COLONIA EMILIANO ZAPATA, CASTAÑOS; CODIGO POSTAL 25870.;	X			
CASTAÑOS	86	URBANA	690	690	URBANA	CONTIGUA 1	ESCUELA PRIMARIA MARGARITA MAZA DE JUÁREZ; CALLE EULALIO GUTIERREZ NUMERO 601, COLONIA EMILIANO ZAPATA, CASTAÑOS; CODIGO POSTAL 25870.;	X			
CASTAÑOS	87	URBANA	539	537	URBANA	BASICA	ESCUELA PRIMARIA FEDERAL DOCTOR RAFAEL CEPEDA; CALLE ILDEFONSO FUENTES NUMERO 862, ZONA CENTRO, CASTAÑOS; CODIGO POSTAL 25870.; ENTRE HIDALGO Y PRIVADA PORFIRIO DIAZ	X			
CASTAÑOS	87	URBANA	539	536	URBANA	CONTIGUA 1	ESCUELA PRIMARIA FEDERAL DOCTOR RAFAEL CEPEDA; CALLE ILDEFONSO FUENTES NUMERO 862, ZONA CENTRO, CASTAÑOS; CODIGO POSTAL 25870.; ENTRE HIDALGO Y PRIVADA PORFIRIO DIAZ	X			
CASTAÑOS	87	URBANA	538	536	URBANA	CONTIGUA 2	ESCUELA PRIMARIA FEDERAL DOCTOR RAFAEL CEPEDA; CALLE ILDEFONSO FUENTES NUMERO 862, ZONA CENTRO, CASTAÑOS; CODIGO POSTAL 25870.; ENTRE HIDALGO Y PRIVADA PORFIRIO DIAZ	X			
CASTAÑOS	88	URBANA	495	493	URBANA	BASICA	ESCUELA SECUNDARIA TÉCNICA DEL ESTADO ILDEFONSO FUENTES; CALLE CUAUHTÉMOC SIN NÚMERO, ZONA CENTRO, CASTAÑOS; CODIGO POSTAL 25870.; ENTRE GUERRERO E HIDALGO	X			
CASTAÑOS	88	URBANA	495	493	URBANA	CONTIGUA 1	ESCUELA SECUNDARIA TÉCNICA DEL ESTADO ILDEFONSO FUENTES; CALLE CUAUHTÉMOC SIN NÚMERO, ZONA CENTRO, CASTAÑOS; CODIGO POSTAL 25870.; ENTRE GUERRERO E HIDALGO	X			

MORALES G. PEREZ



ASR



Lista de ubicación de casillas aprobadas por el Consejo Distrital

Entidad federativa: COAHUILA DE ZARAGOZA Distrito electoral: 03

Cabecera: Monclova

Proceso Electoral Local 2016 - 2017

Fecha de impresión: 30/03/2017

Municipio	No. de sección	Tipo de sección	Padrón electoral+	Lista nominal+	Casilla	Tipo de casilla	Ubicación, domicilio y referencia	Tipo de domicilio*			
								E.	O.P.	L.P.	P.
CASTAÑOS	89	URBANA	738	737	URBANA	BASICA	ESCUELA PRIMARIA FEDERAL LAZARO CARDENAS; CALLE CORONA Y FRANCISCO JAVIER MINA SIN NUMERO. COLONIA INDEPENDENCIA, CASTAÑOS CODIGO POSTAL 25870.	X			
CASTAÑOS	89	URBANA	737	737	URBANA	CONTIGUA 1	ESCUELA PRIMARIA FEDERAL LAZARO CARDENAS; CALLE CORONA Y FRANCISCO JAVIER MINA SIN NUMERO, COLONIA INDEPENDENCIA, CASTAÑOS CODIGO POSTAL 25870.	X			
CASTAÑOS	90	URBANA	592	591	URBANA	BASICA	JARDIN DE NIÑOS VENUSTIANO CARRANZA; CALLE XICOTENCATL SIN NUMERO, COLONIA INDEPENDENCIA, CASTAÑOS, CODIGO POSTAL 25870.	X			
CASTAÑOS	90	URBANA	592	590	URBANA	CONTIGUA 1	JARDIN DE NIÑOS VENUSTIANO CARRANZA; CALLE XICOTENCATL SIN NUMERO, COLONIA INDEPENDENCIA, CASTAÑOS, CODIGO POSTAL 25870.	X			
CASTAÑOS	90	URBANA	591	590	URBANA	CONTIGUA 2	JARDIN DE NIÑOS VENUSTIANO CARRANZA; CALLE XICOTENCATL SIN NUMERO, COLONIA INDEPENDENCIA, CASTAÑOS, CODIGO POSTAL 25870.	X			
CASTAÑOS	91	URBANA	619	618	URBANA	BASICA	ESCUELA PRIMARIA URBANA PROFESOR RAFAEL RAMIREZ; CALLE FRANCISCO I MADERO NUMERO 200, COLONIA INDEPENDENCIA, CASTAÑOS, CODIGO POSTAL 25870; ENTRE SERAPIO RENDON Y ALFREDO BONFIL	X			
CASTAÑOS	91	URBANA	619	617	URBANA	CONTIGUA 1	ESCUELA PRIMARIA URBANA PROFESOR RAFAEL RAMIREZ; CALLE FRANCISCO I MADERO NUMERO 200, COLONIA INDEPENDENCIA, CASTAÑOS, CODIGO POSTAL 25870; ENTRE SERAPIO RENDON Y ALFREDO BONFIL	X			
CASTAÑOS	92	URBANA	454	453	URBANA	BASICA	SALON DE ASOCIACION DE PENSIONADOS Y JUBILADOS DEL INSTITUTO MEXICANO DEL SEGURO SOCIAL; CALLE ZUZUA Y FERROCARRIL SIN NUMERO, COLONIA INDEPENDENCIA, CASTAÑOS, CODIGO POSTAL 25870.		X		
CASTAÑOS	92	URBANA	406	406	URBANA	CONTIGUA 1	SALON DE ASOCIACION DE PENSIONADOS Y JUBILADOS DEL INSTITUTO MEXICANO DEL SEGURO SOCIAL; CALLE ZUZUA Y FERROCARRIL SIN NUMERO, COLONIA INDEPENDENCIA, CASTAÑOS, CODIGO POSTAL 25870.			X	
CASTAÑOS	93	URBANA	693	690	URBANA	BASICA	JARDIN DE NIÑOS HORTENCIA GARZA ORTIZ; CALLE MORELOS Y ABASOLO SIN NUMERO, ZONA CENTRO, CASTAÑOS, CODIGO POSTAL 25870.	X			
CASTAÑOS	94	URBANA	745	742	URBANA	BASICA	JARDIN DE NIÑOS NIÑOS HEROES; CALLE TORREON NUMERO 304, COLONIA HEROES DEL 47, CASTAÑOS, CODIGO POSTAL 25870.	X			

ASR

MARCO C. R.



Lista de ubicación de casillas aprobadas por el Consejo Distrital

Entidad federativa: COAHUILA DE ZARAGOZA Distrito electoral: 03

Cabecera: Morelos

Proceso Electoral Local 2016 - 2017

Fecha de impresión: 30/03/2017

Municipio	No. de sección	Tipo de sección	Padrón electoral+	Lista nominal+	Casilla	Tipo de casilla	Ubicación, domicilio y referencia	Tipo de domicilio*			
								E.	O.P.	L.P.	P.
CASTAÑOS	94	URBANA	744	742	URBANA	CONTIGUA 1	JARDIN DE NIÑOS NIÑOS HÉROES; CALLE TORREÓN NUMERO 304, COLONIA HÉROES DEL 47, CASTAÑOS. CÓDIGO POSTAL 25870;	X			
CASTAÑOS	96	URBANA	521	520	URBANA	BASICA	ESCUELA PRIMARIA EULALIO GUTIÉRREZ; CALLE PINO SUÁREZ SIN NÚMERO, COLONIA LIBERTAD, CASTAÑOS. CÓDIGO POSTAL 25870;	X			
CASTAÑOS	96	URBANA	521	520	URBANA	CONTIGUA 1	ESCUELA PRIMARIA EULALIO GUTIÉRREZ; CALLE PINO SUÁREZ SIN NÚMERO, COLONIA LIBERTAD, CASTAÑOS. CÓDIGO POSTAL 25870;	X			
CASTAÑOS	96	URBANA	520	519	URBANA	CONTIGUA 2	ESCUELA PRIMARIA EULALIO GUTIÉRREZ; CALLE PINO SUÁREZ SIN NÚMERO, COLONIA LIBERTAD, CASTAÑOS. CÓDIGO POSTAL 25870;	X			
CASTAÑOS	97	NO URBANA	360	360	NO URBANA	BASICA	ESCUELA PRIMARIA LICENCIADO BENITO JUÁREZ; DOMICILIO CONOCIDO SIN NÚMERO, EJIDO SOLEDAD, CASTAÑOS. CÓDIGO POSTAL 25870;	X			
CASTAÑOS	98	NO URBANA	200	200	NO URBANA	BASICA	ESCUELA PRIMARIA UNIÓN CAMPESINA; DOMICILIO CONOCIDO SIN NÚMERO, EJIDO PALO BLANCO, CASTAÑOS. CÓDIGO POSTAL 25870;	X			
CASTAÑOS	102	NO URBANA	156	155	NO URBANA	BASICA	ESCUELA PRIMARIA IGNACIO ZARAGOZA; DOMICILIO CONOCIDO SIN NÚMERO, EJIDO PRESA DE RODRIGUEZ, CASTAÑOS. CÓDIGO POSTAL 25870;	X			
CASTAÑOS	104	NO URBANA	181	179	NO URBANA	BASICA	ESCUELA RURAL FEDERAL AMADO NERVO; DOMICILIO CONOCIDO SIN NÚMERO, EJIDO CONGREGACION BAJANI, CASTAÑOS. CÓDIGO POSTAL 25870;	X			
CASTAÑOS	105	NO URBANA	127	127	NO URBANA	BASICA	ESCUELA PRIMARIA MIGUEL HIDALGO; DOMICILIO CONOCIDO SIN NÚMERO, EJIDO ACAMBARO DE ARRIBA, CASTAÑOS. CÓDIGO POSTAL 25870;	X			
CASTAÑOS	106	NO URBANA	114	114	NO URBANA	BASICA	ESCUELA PRIMARIA JUSTO SIERRA; DOMICILIO CONOCIDO SIN NÚMERO, EJIDO LA JOYA, CASTAÑOS. CÓDIGO POSTAL 25870;	X			
CASTAÑOS	108	NO URBANA	301	301	NO URBANA	BASICA	ESCUELA PRIMARIA FEDERAL PRAXEDIS GUERRERO; DOMICILIO CONOCIDO SIN NÚMERO, EJIDO DOLORES, CASTAÑOS. CÓDIGO POSTAL 25870;	X			

Duplo G-1

Lista de ubicación de casillas aprobadas por el Consejo Distrital

Entidad federativa: COAHUILA DE ZARAGOZA Distrito electoral: 03


Cabecera: Monclova

Proceso Electoral Local 2016 - 2017

Fecha de Impresión: 30/03/2017

Municipio	No. de sección	Tipo de sección	Padrón electoral+	Lista nominal+	Casilla	Tipo de casilla	Ubicación, domicilio y referencia	Tipo de domicilio*			
								E	O.P.	L.P.	P.
CASTAÑOS	109	NO URBANA	107	107	NO URBANA	BASICA	ESCUELA PRIMARIA FEDERAL GUADALUPE VICTORIA; DOMICILIO CONOCIDO SIN NUMERO, EJIDO PRESA DE CHAIRES, CASTAÑOS; CÓDIGO POSTAL 25870.	X			
ESCOBEDO	127	NO URBANA	216	216	NO URBANA	BASICA	CASA DE LA CIUDADANA, JUANITA SANDOVAL URRUTIA; CALLE MATAMOROS NUMERO 158, ZONA CENTRO, ESCOBEDO, CÓDIGO POSTAL 25470.; ESQUINA CON HIDALGO				X
ESCOBEDO	128	NO URBANA	184	183	NO URBANA	BASICA	ESCUELA PRIMARIA IGNACIO ZARAGOZA; CALLE GUERRERO ESQUINA CON BENITO JUAREZ SIN NUMERO, ZONA CENTRO, ESCOBEDO, CÓDIGO POSTAL 25470.; ESQUINA CON BENITO JUAREZ	X			
ESCOBEDO	129	NO URBANA	302	302	NO URBANA	BASICA	ESCUELA PRIMARIA PROFESOR APOLONIO M AULES; DOMICILIO CONOCIDO SIN NUMERO, EJIDO OBAYOS, ESCOBEDO, CÓDIGO POSTAL 25470.;	X			
ESCOBEDO	130	NO URBANA	526	524	NO URBANA	BASICA	ESCUELA PRIMARIA VENUSTIANO CARRANZA; CALLE FLORENCIA SANTANA SIN NUMERO, EJIDO PRIMERO DE MAYO, ESCOBEDO, CÓDIGO POSTAL 25470.;	X			
ESCOBEDO	130	NO URBANA	526	524	NO URBANA	CONTIGUA 1	ESCUELA PRIMARIA VENUSTIANO CARRANZA; CALLE FLORENCIA SANTANA SIN NUMERO, EJIDO PRIMERO DE MAYO, ESCOBEDO, CÓDIGO POSTAL 25470.;	X			
ESCOBEDO	130	NO URBANA	526	524	NO URBANA	CONTIGUA 2	ESCUELA PRIMARIA VENUSTIANO CARRANZA; CALLE FLORENCIA SANTANA SIN NUMERO, EJIDO PRIMERO DE MAYO, ESCOBEDO, CÓDIGO POSTAL 25470.;	X			
GENERAL CEPEDA	214	NO URBANA	575	574	NO URBANA	BASICA	ESCUELA PRIMARIA DOCTOR JESUS RAMOS; CALLE CEPEDA SIN NUMERO, ZONA CENTRO, GENERAL CEPEDA, CÓDIGO POSTAL 25950.;; ENTRE MARIANO MATAMOROS Y NICOLAS BRAVO	X			
GENERAL CEPEDA	214	NO URBANA	512	511	NO URBANA	CONTIGUA 1	ESCUELA PRIMARIA DOCTOR JESUS RAMOS; CALLE CEPEDA SIN NUMERO, ZONA CENTRO, GENERAL CEPEDA, CÓDIGO POSTAL 25950.;; ENTRE MARIANO MATAMOROS Y NICOLAS BRAVO	X			
GENERAL CEPEDA	214	NO URBANA	511	511	NO URBANA	CONTIGUA 2	ESCUELA PRIMARIA DOCTOR JESUS RAMOS; CALLE CEPEDA SIN NUMERO, ZONA CENTRO, GENERAL CEPEDA, CÓDIGO POSTAL 25950.;; ENTRE MARIANO MATAMOROS Y NICOLAS BRAVO	X			
GENERAL CEPEDA	215	NO URBANA	413	409	NO URBANA	BASICA	ESCUELA SECUNDARIA DEL ESTADO PROFESOR JESUS FRAUSTRO CAMPA; CALLE DE LA FUENTE NUMERO 122, ZONA CENTRO, GENERAL CEPEDA, CÓDIGO POSTAL 25950.;	X			

UNICO G-1A



Lista de ubicación de casillas aprobadas por el Consejo Distrital

Entidad federativa: COAHUILA DE ZARAGOZA Distrito electoral: 03



Cabecera: Monclova

Proceso Electoral Local 2016 - 2017

Fecha de impresión: 30/03/2017

Municipio	No. de sección-	Tipo de sección	Padrón electoral+	Lista nominal+	Casilla	Tipo de casilla	Ubicación, domicilio y referencia	Tipo de domicilio*			
								E.	O.P.	L.P.	P.
GENERAL CEPEDA	215	NO URBANA	412	408	NO URBANA	CONTIGUA 1	ESCUELA SECUNDARIA DEL ESTADO PROFESOR JESUS FRAUSTRO CAMPA. CALLE DE LA FUENTE NUMERO 122. ZONA CENTRO. GENERAL CEPEDA. CODIGO POSTAL 25950.;	X			
GENERAL CEPEDA	216	NO URBANA	617	617	NO URBANA	BASICA	ESCUELA PRIMARIA MUNICIPAL ENRIQUE GARCIA AGUIRRE. CALLE VIESCA NUMERO 1107. COLONIA ZONA CENTRO. GENERAL CEPEDA. CODIGO POSTAL 25950. ENTRE MADERO Y ESCOBEDO	X			
GENERAL CEPEDA	216	NO URBANA	617	616	NO URBANA	CONTIGUA 1	ESCUELA PRIMARIA MUNICIPAL ENRIQUE GARCIA AGUIRRE. CALLE VIESCA NUMERO 1107. COLONIA ZONA CENTRO. GENERAL CEPEDA. CODIGO POSTAL 25950. ENTRE MADERO Y ESCOBEDO	X			
GENERAL CEPEDA	217	NO URBANA	504	503	NO URBANA	BASICA	ESCUELA PRIMARIA PROFESOR CELSO FLORES ZAMORA. DOMICILIO CONOCIDO SIN NUMERO. ESTACION MARTE. GENERAL CEPEDA. CODIGO POSTAL 25950.;	X			
GENERAL CEPEDA	218	NO URBANA	460	456	NO URBANA	BASICA	ESCUELA PRIMARIA ANAHUAC. DOMICILIO CONOCIDO SIN NUMERO. EJIDO SAN ANTONIO DEL JARAL. GENERAL CEPEDA. CODIGO POSTAL 25950.;	X			
GENERAL CEPEDA	220	NO URBANA	399	398	NO URBANA	BASICA	ESCUELA MEXICO. DOMICILIO CONOCIDO SIN NUMERO. EJIDO JALPA. GENERAL CEPEDA. CODIGO POSTAL 25950.;	X			
GENERAL CEPEDA	221	NO URBANA	119	119	NO URBANA	BASICA	ESCUELA PRIMARIA FEDERAL JOSÉ MARIA MORELOS Y PAVÓN. DOMICILIO CONOCIDO SIN NUMERO. EJIDO NORIA DE LA SABINA. GENERAL CEPEDA. CODIGO POSTAL 25950.;	X			
GENERAL CEPEDA	222	NO URBANA	585	581	NO URBANA	BASICA	ESCUELA PRIMARIA RICARDO FLORES MAGÓN. DOMICILIO CONOCIDO SIN NUMERO. EJIDO LA ROSA. GENERAL CEPEDA. CODIGO POSTAL 25950.;	X			
GENERAL CEPEDA	223	NO URBANA	465	465	NO URBANA	BASICA	ESCUELA PRIMARIA INDEPENDENCIA. DOMICILIO CONOCIDO SIN NUMERO. EJIDO INDEPENDENCIA. GENERAL CEPEDA. CODIGO POSTAL 25950.;	X			
GENERAL CEPEDA	225	NO URBANA	431	431	NO URBANA	BASICA	ESCUELA PRIMARIA FRANCISCO SARABIA. DOMICILIO CONOCIDO SIN NUMERO. GUADALUPE DE LA PRESA. GENERAL CEPEDA. CODIGO POSTAL 25950.;	X			
GENERAL CEPEDA	226	NO URBANA	300	300	NO URBANA	BASICA	ESCUELA PRIMARIA NIÑOS HEROES. DOMICILIO CONOCIDO SIN NUMERO. EJIDO GUELATIAO. GENERAL CEPEDA. CODIGO POSTAL 25950.;	X			

MARIO G.V.

Lista de ubicación de casillas aprobadas por el Consejo Distrital

Entidad Federativa: COAHUILA DE ZARAGOZA Distrito electoral: 03

Cabecera: Monclova

Proceso Electoral Local 2016 - 2017

Fecha de Impresión: 30/03/2017

Municipio	No. de sección	Tipo de sección	Padrón electoral+	Lista nominal+	Casilla	Tipo de casilla	Ubicación, domicilio y referencia	Tipo de domicilio*			
								E	O.P.	L.P.	P.
GENERAL CEPEDA	227	NO URBANA	406	406	NO URBANA	BASICA	ESCUELA PRIMARIA PORVENIR. DOMICILIO CONOCIDO SIN NÚMERO, EJIDO PORVENIR DE TACUBAYA, GENERAL CEPEDA, CODIGO POSTAL 25960.;	X			
GENERAL CEPEDA	228	NO URBANA	300	299	NO URBANA	BASICA	ESCUELA PRIMARIA JOSÉ MARÍA MORELOS. DOMICILIO CONOCIDO SIN NÚMERO, EJIDO SAN JOSÉ DEL REFUGIO, GENERAL CEPEDA, CODIGO POSTAL 25960.;	X			
GENERAL CEPEDA	229	NO URBANA	371	369	NO URBANA	BASICA	ESCUELA PRIMARIA 24 DE MARZO. DOMICILIO CONOCIDO SIN NÚMERO, EJIDO LA PAZ, GENERAL CEPEDA, CODIGO POSTAL 25960.;	X			
GENERAL CEPEDA	230	NO URBANA	248	248	NO URBANA	BASICA	ESCUELA PRIMARIA RICARDO FLORES MAGÓN. DOMICILIO CONOCIDO SIN NÚMERO, EJIDO LA TRINIDAD, GENERAL CEPEDA, CODIGO POSTAL 25960.;	X			
GENERAL CEPEDA	231	NO URBANA	663	663	NO URBANA	BASICA	ESCUELA PRIMARIA EMILIANO ZAPATA. DOMICILIO CONOCIDO SIN NÚMERO, EJIDO MACUYU, GENERAL CEPEDA, CODIGO POSTAL 25960.;	X			
JUAREZ	250	NO URBANA	490	489	NO URBANA	BASICA	ESCUELA DE EDUCACIÓN MEDIA SUPERIOR A DISTANCIA VALENTÍN GÓMEZ FARÍAS; CALLE HIDALGO SIN NÚMERO, ZONA CENTRO, JUAREZ, CODIGO POSTAL 25400.; ENTRE AVENIDA SARABIA Y CALLE NIÑOS HÉROES	X			
JUAREZ	251	NO URBANA	353	351	NO URBANA	BASICA	ESCUELA PRIMARIA RAÚL BERMEA SANTOS; CALLE JUÁREZ SIN NÚMERO, ZONA CENTRO, JUAREZ, CODIGO POSTAL 25400.; ENTRE CALLE FLORES Y AVENIDA CARRANZA	X			
JUAREZ	252	NO URBANA	334	333	NO URBANA	BASICA	ESCUELA PRIMARIA DAVID G. BERLANGA. DOMICILIO CONOCIDO SIN NÚMERO, EJIDO DON MARTÍN, JUAREZ, CODIGO POSTAL 25410.;	X			
JUAREZ	254	NO URBANA	127	125	NO URBANA	BASICA	ESCUELA PRIMARIA FRANCISCO OTILIO MONTAÑO. DOMICILIO CONOCIDO SIN NÚMERO, EJIDO SECCIÓN 22 0, JUAREZ, CODIGO POSTAL 25418.;	X			
MONCLOVA	319	URBANA	548	548	URBANA	BASICA	JARDIN DE NIÑOS PROFESORA MARIA DE JESUS CENICEROS; CALLE BUDAPEST SIN NÚMERO, COLONIA SAN PABLO, MONCLOVA, CODIGO POSTAL 25726; ESQUINA CON PARIS	X			
MONCLOVA	319	URBANA	548	547	URBANA	CONTIGUA 1	JARDIN DE NIÑOS PROFESORA MARIA DE JESUS CENICEROS; CALLE BUDAPEST SIN NÚMERO, COLONIA SAN PABLO, MONCLOVA, CODIGO POSTAL 25726; ESQUINA CON PARIS	X			




Julian Morales

ATR

Urrutia P.






Lista de ubicación de casillas aprobadas por el Consejo Distrital



Entidad federativa: COAHUILA DE ZARAGOZA Distrito electoral: 03

Cabecera: Monclova

Proceso Electoral Local 2016 - 2017

Fecha de impresión: 30/03/2017

Municipio	No. de sección	Tipo de sección	Padrón electoral+	Lista nominal+	Casilla	Tipo de casilla	Ubicación, domicilio y referencia	Tipo de domicilio*			
								E	O.P.	L.P.	P.
MONCLOVA	320	URBANA	567	567	URBANA	BASICA	CASA DE LA CIUDADANA CLAUDIA IBETH MORENO GONZÁLEZ. CALLE FRANCISCO I MADERO NUMERO 1115. ESTANCIAS DE SAN JUAN BAUTISTA. MONCLOVA. CODIGO POSTAL 25733.				X
MONCLOVA	320	URBANA	567	566	URBANA	CONTIGUA 1	CASA DE LA CIUDADANA CLAUDIA IBETH MORENO GONZÁLEZ. CALLE FRANCISCO I MADERO NUMERO 1115. ESTANCIAS DE SAN JUAN BAUTISTA. MONCLOVA. CODIGO POSTAL 25733.				X
MONCLOVA	321	URBANA	632	630	URBANA	BASICA	JARDIN DE NIÑOS PROFESORA LUISA GONZÁLEZ LOBO. CALLE FRANCISCO JAVIER MINA NUMERO 101. COLONIA ESTANCIAS DE SANTA ANA. MONCLOVA. CODIGO POSTAL 25734.; ENTRE AVENIDA SAN JOSÉ Y VENUSTIANO CARRANZA	X			
MONCLOVA	321	URBANA	632	630	URBANA	BASICA	JARDIN DE NIÑOS PROFESORA LUISA GONZÁLEZ LOBO. CALLE FRANCISCO JAVIER MINA NUMERO 101. COLONIA ESTANCIAS DE SANTA ANA. MONCLOVA. CODIGO POSTAL 25734.; ENTRE AVENIDA SAN JOSÉ Y VENUSTIANO CARRANZA	X			
MONCLOVA	322	NO URBANA	624	623	NO URBANA	BASICA	ESCUELA PRIMARIA FEDERAL NICOLÁS BRAVO. AVENIDA SAN JOSÉ SIN NÚMERO. ESTANCIAS DE SANTA ANA. MONCLOVA. CODIGO POSTAL 25734.	X			
MONCLOVA	322	NO URBANA	623	622	NO URBANA	CONTIGUA 1	ESCUELA PRIMARIA FEDERAL NICOLÁS BRAVO. AVENIDA SAN JOSÉ SIN NÚMERO. ESTANCIAS DE SANTA ANA. MONCLOVA. CODIGO POSTAL 25734.	X			
MONCLOVA	323	NO URBANA	569	569	NO URBANA	BASICA	JARDIN DE NIÑOS NAZARIO ORTIZ GARZA. CALLE MEZQUITE NUMERO 610. FRACCIONAMIENTO CAMPESTRE ESTANCIAS DE SAN JUAN BAUTISTA. MONCLOVA. CODIGO POSTAL 25733.; ENTRE AVENIDA CIPRES Y AVENIDA LOS PINOS	X			
MONCLOVA	323	NO URBANA	568	568	NO URBANA	CONTIGUA 1	JARDIN DE NIÑOS NAZARIO ORTIZ GARZA. CALLE MEZQUITE NUMERO 610. FRACCIONAMIENTO CAMPESTRE ESTANCIAS DE SAN JUAN BAUTISTA. MONCLOVA. CODIGO POSTAL 25733.; ENTRE AVENIDA CIPRES Y AVENIDA LOS PINOS	X			
MONCLOVA	324	URBANA	397	396	URBANA	BASICA	CASA DE LA CIUDADANA MARIA DEL REFUGIO RÍOS VARGAS. CALLE MONCLOVA NUMERO 202. COLONIA PETROLERA. MONCLOVA. CODIGO POSTAL 25718.;				X
MONCLOVA	324	URBANA	396	396	URBANA	CONTIGUA 1	CASA DE LA CIUDADANA MARIA DEL REFUGIO RÍOS VARGAS. CALLE MONCLOVA NUMERO 202. COLONIA PETROLERA. MONCLOVA. CODIGO POSTAL 25718.;				X
MONCLOVA	325	URBANA	621	619	URBANA	BASICA	ESCUELA PRIMARIA JOSEFINA ORTIZ SOTO. AVENIDA LEANDRO VALLE SIN NÚMERO. COLONIA LEANDRO VALLE. MONCLOVA. CODIGO POSTAL 25718.; ENTRE CALLE GUADALUPE VICTORIA Y BENITO JUÁREZ	X			

ASR



MORA G. V.




Lista de ubicación de casillas aprobadas por el Consejo Distrital

Entidad federativa: COAHUILA DE ZARAGOZA Distrito electoral: 03

Cabecera: Monclova



Proceso Electoral Local 2016 - 2017

Fecha de impresión: 30/03/2017

Municipio	No. de sección	Tipo de sección	Padrón electoral+	Lista nominal+	Casilla	Tipo de casilla	Ubicación, domicilio y referencia	Tipo de domicilio*			
								E	O.P.	L.P.	P.
MONCLOVA	325	URBANA	621	619	URBANA	CONTIGUA 1	ESCUELA PRIMARIA JOSEFINA ORTIZ SOTO: AVENIDA LEANDRO VALLE SIN NÚMERO, COLONIA LEANDRO VALLE, MONCLOVA, CÓDIGO POSTAL 25718.; ENTRE CALLE GUADALUPE VICTORIA Y BENITO JUÁREZ	X			
MONCLOVA	325	URBANA	621	619	URBANA	CONTIGUA 2	ESCUELA PRIMARIA JOSEFINA ORTIZ SOTO: AVENIDA LEANDRO VALLE SIN NÚMERO, COLONIA LEANDRO VALLE, MONCLOVA, CÓDIGO POSTAL 25718.; ENTRE CALLE GUADALUPE VICTORIA Y BENITO JUÁREZ	X			
MONCLOVA	325	URBANA	620	618	URBANA	CONTIGUA 3	ESCUELA PRIMARIA SUZANNE ROBERT PAPE: AVENIDA AZUCENAS, SIN NÚMERO, COLONIA ELSA HERNÁNDEZ, MONCLOVA, CÓDIGO POSTAL 25724.; ENTRE CALLE NARCIZOS Y NOCHE BUENA	X			
MONCLOVA	326	URBANA	749	748	URBANA	BASICA	ESCUELA PRIMARIA SUZANNE ROBERT PAPE: AVENIDA AZUCENAS, SIN NÚMERO, COLONIA ELSA HERNÁNDEZ, MONCLOVA, CÓDIGO POSTAL 25724.; ENTRE CALLE NARCIZOS Y NOCHE BUENA	X			
MONCLOVA	326	URBANA	749	748	URBANA	CONTIGUA 1	ESCUELA PRIMARIA SUZANNE ROBERT PAPE: AVENIDA AZUCENAS, SIN NÚMERO, COLONIA ELSA HERNÁNDEZ, MONCLOVA, CÓDIGO POSTAL 25724.; ENTRE CALLE NARCIZOS Y NOCHE BUENA	X			
MONCLOVA	326	URBANA	749	747	URBANA	CONTIGUA 2	ESCUELA PRIMARIA SUZANNE ROBERT PAPE: AVENIDA AZUCENAS, SIN NÚMERO, COLONIA ELSA HERNÁNDEZ, MONCLOVA, CÓDIGO POSTAL 25724.; ENTRE CALLE NARCIZOS Y NOCHE BUENA	X			
MONCLOVA	326	URBANA	749	747	URBANA	CONTIGUA 3	ESCUELA PRIMARIA SUZANNE ROBERT PAPE: AVENIDA AZUCENAS, SIN NÚMERO, COLONIA ELSA HERNÁNDEZ, MONCLOVA, CÓDIGO POSTAL 25724.; ENTRE CALLE NARCIZOS Y NOCHE BUENA	X			
MONCLOVA	326	URBANA	749	747	URBANA	CONTIGUA 4	ESCUELA PRIMARIA SUZANNE ROBERT PAPE: AVENIDA AZUCENAS, SIN NÚMERO, COLONIA ELSA HERNÁNDEZ, MONCLOVA, CÓDIGO POSTAL 25724.; ENTRE CALLE NARCIZOS Y NOCHE BUENA	X			
MONCLOVA	327	URBANA	638	638	URBANA	BASICA	CASA DEL CIUDADANO OSVALDO SANMIGUEL RAMOS: CALLE MAR ROJO NUMERO 105, COLONIA SANTA ISABEL, MONCLOVA, CODIGO POSTAL 25732.;				X
MONCLOVA	327	URBANA	638	637	URBANA	CONTIGUA 1	CASA DEL CIUDADANO OSVALDO SANMIGUEL RAMOS: CALLE MAR ROJO NUMERO 105, COLONIA SANTA ISABEL, MONCLOVA, CODIGO POSTAL 25732.;				X
MONCLOVA	328	URBANA	578	577	URBANA	BASICA	CASA DEL CIUDADANO LUIS ENRIQUE PEÑA SALAZAR: CALLE PITAYAS NUMERO 111, COLONIA DEL RIO, MONCLOVA, CODIGO POSTAL 25748.; ENTRE NISPEROS Y MORAS				X

Mpio. G.

ASR

Lista de ubicación de casillas aprobadas por el Consejo Distrital

Entidad federativa: COAHUILA DE ZARAGOZA Distrito electoral: 03

Cabecera: Monclova

Proceso Electoral Local 2016 - 2017

Fecha de impresión: 30/03/2016

Municipio	No. de sección-	Tipo de sección	Padrón electoral+	Lista nominal+	Casilla	Tipo de casilla	Ubicación, domicilio y referencia	Tipo de domicilio*			
								E	O.P.	L.P.	P.
MONCLOVA	328	URBANA	578	576	URBANA	CONTIGUA 1	CASA DEL CIUDADANO LUIS ENRIQUE PEÑA SALAZAR. CALLE PITAYAS NUMERO 111, COLONIA DEL RIO, MONCLOVA, CÓDIGO POSTAL 25748.; ENTRE NISPEROS Y MORAS				X
MONCLOVA	329	URBANA	505	503	URBANA	BASICA	JARDIN DE NIÑOS AMADO NERVO; AVENIDA FRANCISCO I MADERO Y EMILIANO ZAPATA SIN NUMERO, COLONIA VETERANOS DE LA REVOLUCION, MONCLOVA, CÓDIGO POSTAL 25747.; ENTRE CALLE FRANCISCO I.MADERO Y VENUSTIANO CARRANZA	X			
MONCLOVA	329	URBANA	504	503	URBANA	CONTIGUA 1	JARDIN DE NIÑOS AMADO NERVO; AVENIDA FRANCISCO I MADERO Y EMILIANO ZAPATA SIN NUMERO, COLONIA VETERANOS DE LA REVOLUCION, MONCLOVA, CÓDIGO POSTAL 25747.; ENTRE CALLE FRANCISCO I.MADERO Y VENUSTIANO CARRANZA	X			
MONCLOVA	330	URBANA	538	537	URBANA	BASICA	JARDIN DE NIÑOS JUAN ANTONIO DE LA FUENTE; CALLE JOSÉ CASTALDI NUMERO 100, COLONIA JOSÉ DE LAS FUENTES, MONCLOVA, CÓDIGO POSTAL 25747.;	X			
MONCLOVA	330	URBANA	537	536	URBANA	CONTIGUA 1	JARDIN DE NIÑOS JUAN ANTONIO DE LA FUENTE; CALLE JOSÉ CASTALDI NUMERO 100, COLONIA JOSÉ DE LAS FUENTES, MONCLOVA, CÓDIGO POSTAL 25747.;	X			
MONCLOVA	331	URBANA	524	523	URBANA	BASICA	ESCUELA PRIMARIA FEDERAL RAFAEL RAMIREZ; CALLE GUADALAJARA SIN NUMERO, COLONIA EL MIRADOR, MONCLOVA, CÓDIGO POSTAL 25749.; GUADALAJARA Y VILLA HERMOZA	X			
MONCLOVA	331	URBANA	523	522	URBANA	CONTIGUA 1	ESCUELA PRIMARIA FEDERAL RAFAEL RAMIREZ; CALLE GUADALAJARA SIN NUMERO, COLONIA EL MIRADOR, MONCLOVA, CÓDIGO POSTAL 25749.; GUADALAJARA Y VILLA HERMOZA	X			
MONCLOVA	331	URBANA	523	522	URBANA	CONTIGUA 2	ESCUELA PRIMARIA FEDERAL RAFAEL RAMIREZ; CALLE GUADALAJARA SIN NUMERO, COLONIA EL MIRADOR, MONCLOVA, CÓDIGO POSTAL 25749.; GUADALAJARA Y VILLA HERMOZA	X			
MONCLOVA	332	URBANA	578	576	URBANA	BASICA	ESCUELA PRIMARIA 15 DE MAYO ; CALLE JESUS MUÑOZ SIN NUMERO, COLONIA JARDINES DE LA SALLE, MONCLOVA, CODIGO POSTAL 25720.; ENTRE RIO NADADORES Y NOGAL	X			
MONCLOVA	332	URBANA	578	576	URBANA	CONTIGUA 1	ESCUELA PRIMARIA 15 DE MAYO ; CALLE JESUS MUÑOZ SIN NUMERO, COLONIA JARDINES DE LA SALLE, MONCLOVA, CODIGO POSTAL 25720.; ENTRE RIO NADADORES Y NOGAL	X			
MONCLOVA	332	URBANA	577	575	URBANA	CONTIGUA 2	ESCUELA PRIMARIA 15 DE MAYO ; CALLE JESUS MUÑOZ SIN NUMERO, COLONIA JARDINES DE LA SALLE, MONCLOVA, CODIGO POSTAL 25720.; ENTRE RIO NADADORES Y NOGAL	X			

Lista de ubicación de casillas aprobadas por el Consejo Distrital

Entidad federativa: COAHUILA DE ZARAGOZA Distrito electoral: 03

Cabecera: Monclova

Proceso Electoral Local 2016 - 2017

Fecha de impresión: 30/03/2017

Municipio	No. de sección	Tipo de sección	Padrón electoral+	Lista nominat+	Casilla	Tipo de casilla	Ubicación, domicilio y referencia	Tipo de domicilio*			
								E.	O.P.	L.P.	P.
MONCLOVA	333	URBANA	622	620	URBANA	BASICA	COLEGIO DE BACHILLERES DE COAHUILA PLANTEL PREPA 24; BOULEVARD EJERCITO MEXICANO NUMERO 1400. FRACCIONAMIENTO LOS BOSQUES, MONCLOVA, CODIGO POSTAL 25710.; ENTRE AVENIDA LEANDRO VALLE Y MAJUALOA	X			
MONCLOVA	333	URBANA	621	620	URBANA	CONTIGUA 1	COLEGIO DE BACHILLERES DE COAHUILA PLANTEL PREPA 24; BOULEVARD EJERCITO MEXICANO NUMERO 1400. FRACCIONAMIENTO LOS BOSQUES, MONCLOVA, CODIGO POSTAL 25710.; ENTRE AVENIDA LEANDRO VALLE Y MAJUALOA	X			
MONCLOVA	333	URBANA	621	620	URBANA	CONTIGUA 2	COLEGIO DE BACHILLERES DE COAHUILA PLANTEL PREPA 24; BOULEVARD EJERCITO MEXICANO NUMERO 1400. FRACCIONAMIENTO LOS BOSQUES, MONCLOVA, CODIGO POSTAL 25710.; ENTRE AVENIDA LEANDRO VALLE Y MAJUALOA	X			
MONCLOVA	333	URBANA	621	620	URBANA	CONTIGUA 3	COLEGIO DE BACHILLERES DE COAHUILA PLANTEL PREPA 24; BOULEVARD EJERCITO MEXICANO NUMERO 1400. FRACCIONAMIENTO LOS BOSQUES, MONCLOVA, CODIGO POSTAL 25710.; ENTRE AVENIDA LEANDRO VALLE Y MAJUALOA	X			
MONCLOVA	333	URBANA	621	620	URBANA	CONTIGUA 4	COLEGIO DE BACHILLERES DE COAHUILA PLANTEL PREPA 24; BOULEVARD EJERCITO MEXICANO NUMERO 1400. FRACCIONAMIENTO LOS BOSQUES, MONCLOVA, CODIGO POSTAL 25710.; ENTRE AVENIDA LEANDRO VALLE Y MAJUALOA	X			
MONCLOVA	334	URBANA	510	509	URBANA	BASICA	ESCUELA PRIMARIA RAMÓN LÓPEZ VELARDE; CALLE LUIS PASTEUR CON BENJAMIN FRANKLIN SIN NUMERO. COLONIA TECNOLÓGICO, MONCLOVA, CODIGO POSTAL 25716.;	X			
MONCLOVA	334	URBANA	510	509	URBANA	CONTIGUA 1	ESCUELA PRIMARIA RAMÓN LÓPEZ VELARDE; CALLE LUIS PASTEUR CON BENJAMIN FRANKLIN SIN NUMERO. COLONIA TECNOLÓGICO, MONCLOVA, CODIGO POSTAL 25716.;	X			
MONCLOVA	334	URBANA	510	509	URBANA	CONTIGUA 2	ESCUELA PRIMARIA RAMÓN LÓPEZ VELARDE; CALLE LUIS PASTEUR CON BENJAMIN FRANKLIN SIN NUMERO. COLONIA TECNOLÓGICO, MONCLOVA, CODIGO POSTAL 25716.;	X			
MONCLOVA	335	URBANA	516	514	URBANA	BASICA	UNIVERSIDAD PEDAGÓGICA NACIONAL; AVENIDA LAS GRANJAS NUMERO 602. COLONIA ESCORIAL, MONCLOVA, CODIGO POSTAL 25720.;	X			
MONCLOVA	335	URBANA	516	514	URBANA	CONTIGUA 1	UNIVERSIDAD PEDAGÓGICA NACIONAL; AVENIDA LAS GRANJAS NUMERO 602. COLONIA ESCORIAL, MONCLOVA, CODIGO POSTAL 25720.;	X			
MONCLOVA	335	URBANA	515	514	URBANA	CONTIGUA 2	UNIVERSIDAD PEDAGÓGICA NACIONAL; AVENIDA LAS GRANJAS NUMERO 602. COLONIA ESCORIAL, MONCLOVA, CODIGO POSTAL 25720.;	X			

Lista de ubicación de casillas aprobadas por el Consejo Distrital

Entidad federativa: COAHUILA DE ZARAGOZA Distrito electoral: 03

Cabecera: Monclova

Proceso Electoral Local 2016 - 2017

Fecha de impresión: 30/03/2017

Municipio	No. de sección	Tipo de sección	Padrón electoral+	Lista nominal+	Casilla	Tipo de casilla	Ubicación, domicilio y referencia	Tipo de domicilio*			
								E.	O.P.	L.P.	P.
MONCLOVA	336	URBANA	529	528	URBANA	BASICA	ESCUELA PRIMARIA LEONA VICARIO; CALLE RIO LERMA NUMERO 500. FRACCIONAMIENTO DEL VALLE, MONCLOVA, CODIGO POSTAL 25730.; ENTRE CALLE RIO MONCLOVA Y CALLE NAZAS	X			
MONCLOVA	336	URBANA	528	527	URBANA	CONTIGUA 1	ESCUELA PRIMARIA LEONA VICARIO; CALLE RIO LERMA NUMERO 500. FRACCIONAMIENTO DEL VALLE, MONCLOVA, CODIGO POSTAL 25730.; ENTRE CALLE RIO MONCLOVA Y CALLE NAZAS	X			
MONCLOVA	337	URBANA	748	745	URBANA	BASICA	JARDIN DE NIÑOS SANTIAGO DE LA MONCLOVA; CALLE DEL AGUA CON PRINCIPAL SIN NUMERO, COLONIA SAN MIGUEL, MONCLOVA, CODIGO POSTAL 25740.;	X			
MONCLOVA	337	URBANA	747	745	URBANA	CONTIGUA 1	JARDIN DE NIÑOS SANTIAGO DE LA MONCLOVA; CALLE DEL AGUA CON PRINCIPAL SIN NUMERO, COLONIA SAN MIGUEL, MONCLOVA, CODIGO POSTAL 25740.;	X			
MONCLOVA	337	URBANA	747	745	URBANA	CONTIGUA 2	JARDIN DE NIÑOS SANTIAGO DE LA MONCLOVA; CALLE DEL AGUA CON PRINCIPAL SIN NUMERO, COLONIA SAN MIGUEL, MONCLOVA, CODIGO POSTAL 25740.;	X			
MONCLOVA	337	URBANA	747	745	URBANA	CONTIGUA 3	JARDIN DE NIÑOS SANTIAGO DE LA MONCLOVA; CALLE DEL AGUA CON PRINCIPAL SIN NUMERO, COLONIA SAN MIGUEL, MONCLOVA, CODIGO POSTAL 25740.;	X			
MONCLOVA	337	URBANA	747	745	URBANA	CONTIGUA 4	JARDIN DE NIÑOS SANTIAGO DE LA MONCLOVA; CALLE DEL AGUA CON PRINCIPAL SIN NUMERO, COLONIA SAN MIGUEL, MONCLOVA, CODIGO POSTAL 25740.;	X			
MONCLOVA	337	URBANA	747	744	URBANA	CONTIGUA 5	JARDIN DE NIÑOS SANTIAGO DE LA MONCLOVA; CALLE DEL AGUA CON PRINCIPAL SIN NUMERO, COLONIA SAN MIGUEL, MONCLOVA, CODIGO POSTAL 25740.;	X			
MONCLOVA	338	URBANA	648	646	URBANA	BASICA	ESCUELA PRIMARIA FRANCISCO GONZALEZ BOCANEGRA; CALLE ESPAÑA SIN NUMERO, COLONIA CHINAMECA, MONCLOVA, CODIGO POSTAL 25748.;	X			
MONCLOVA	338	URBANA	647	645	URBANA	CONTIGUA 1	ESCUELA PRIMARIA FRANCISCO GONZALEZ BOCANEGRA; CALLE ESPAÑA SIN NUMERO, COLONIA CHINAMECA, MONCLOVA, CODIGO POSTAL 25748.;	X			
MONCLOVA	339	URBANA	616	613	URBANA	BASICA	JARDIN DE NIÑOS AGUSTIN MELGAR; CALLE UVAS SIN NUMERO, COLONIA DEL RIO MONCLOVA, CODIGO POSTAL 25748.; ENTRE CALLE DURAZNO Y MEMBRILLO	X			

Lista de ubicación de casillas aprobadas por el Consejo Distrital

Entidad Federativa: COAHUILA DE ZARAGOZA Distrito electoral: 03

Cabecera: Monclova

Proceso Electoral Local 2016 - 2017

Fecha de Impresión: 30/03/2017

Municipio	No. de sección-	Tipo de sección	Padrón electoral+	Lista nominal+	Casilla	Tipo de casilla	Ubicación, domicilio y referencia	Tipo de domicilio*			
								E.	O.P.	L.P.	P.
MONCLOVA	339	URBANA	615	613	URBANA	CONTIGUA 1	JARDIN DE NIÑOS AGUSTÍN MELGAR: CALLE UVAS SIN NÚMERO, COLONIA DEL RIO, MONCLOVA, CÓDIGO POSTAL 25748.; ENTRE CALLE DURAZNO Y MEMBRILLO	X			
MONCLOVA	340	URBANA	507	506	URBANA	BASICA	CENTRO EDUCATIVO GUADALUPE VICTORIA: BOULEVARD HAROLD R PAPE SIN NÚMERO, COLONIA JARDINES DE GUADALUPE, MONCLOVA, CÓDIGO POSTAL 25736.; ESQUINA CON KENNEDY	X			
MONCLOVA	340	URBANA	506	506	URBANA	CONTIGUA 1	CENTRO EDUCATIVO GUADALUPE VICTORIA: BOULEVARD HAROLD R PAPE SIN NÚMERO, COLONIA JARDINES DE GUADALUPE, MONCLOVA, CÓDIGO POSTAL 25736.; ESQUINA CON KENNEDY	X			
MONCLOVA	341	URBANA	696	693	URBANA	BASICA	ESCUELA PRIMARIA EMILIANO ZAPATA: CALLE ZACATECAS SIN NÚMERO, COLONIA SAN FRANCISCO, MONCLOVA, CÓDIGO POSTAL 25720.;	X			
MONCLOVA	341	URBANA	695	693	URBANA	CONTIGUA 1	ESCUELA PRIMARIA EMILIANO ZAPATA: CALLE ZACATECAS SIN NÚMERO, COLONIA SAN FRANCISCO, MONCLOVA, CÓDIGO POSTAL 25720.;	X			
MONCLOVA	342	URBANA	603	602	URBANA	BASICA	CENTRO DE CAPACITACIÓN # 9: BOULEVARD HAROLD R PAPE NUMERO 1609, COLONIA SAN FRANCISCO, MONCLOVA, CODIGO POSTAL 25720.; ESQUINA CON BOULEVARD EJERCITO MEXICANO	X			
MONCLOVA	342	URBANA	603	601	URBANA	CONTIGUA 1	CENTRO DE CAPACITACIÓN # 9: BOULEVARD HAROLD R PAPE NUMERO 1609, COLONIA SAN FRANCISCO, MONCLOVA, CÓDIGO POSTAL 25720.; ESQUINA CON BOULEVARD EJERCITO MEXICANO	X			
MONCLOVA	342	URBANA	0	0	URBANA	ESPECIAL 1	CENTRO DE CAPACITACIÓN # 9: BOULEVARD HAROLD R PAPE NUMERO 1609, COLONIA SAN FRANCISCO, MONCLOVA, CÓDIGO POSTAL 25720.; ESQUINA CON BOULEVARD EJERCITO MEXICANO	X			
MONCLOVA	343	URBANA	619	617	URBANA	BASICA	CBTIS # 36: CALLE COLIMA SIN NÚMERO, COLONIA REGINA, MONCLOVA, CÓDIGO POSTAL 25720.; ENTRE CALLE ZACATECAS Y MONTECARLO	X			
MONCLOVA	343	URBANA	619	616	URBANA	CONTIGUA 1	CBTIS # 36: CALLE COLIMA SIN NÚMERO, COLONIA REGINA, MONCLOVA, CÓDIGO POSTAL 25720.; ENTRE CALLE ZACATECAS Y MONTECARLO	X			
MONCLOVA	344	URBANA	501	499	URBANA	BASICA	ESCUELA PRIMARIA FORD 48: CALLE APOLO SIN NÚMERO, COLONIA ROMA, MONCLOVA, CODIGO POSTAL 25710.; APOLO CON PASEO SAN MARCOS	X			

Municipio	No. de sección	Tipo de sección	Padrón electoral	Lista nominal	Casilla	Tipo de casilla	Ubicación, domicilio y referencia	Tipo de domicilio*			
								E	O.P.	L.P.	P.
MONCLOVA	344	URBANA	500	499	URBANA	CONTIGUA 1	ESCUELA PRIMARIA FORD 48; CALLE APOLO SIN NÚMERO, COLONIA ROMA, MONCLOVA, CÓDIGO POSTAL 25710.; APOLO CON PASEO SAN MARCOS	X			
MONCLOVA	345	URBANA	551	549	URBANA	BASICA	JARDIN DE NIÑOS JEAN PEAGET; CALLE 2 DE ABRIL SIN NÚMERO, COLONIA EL PUEBLO, MONCLOVA, CÓDIGO POSTAL 25730.; 2 DE ABRIL Y PRIVADA CUAUHTEMOC	X			
MONCLOVA	345	URBANA	550	549	URBANA	CONTIGUA 1	JARDIN DE NIÑOS JEAN PEAGET; CALLE 2 DE ABRIL SIN NÚMERO, COLONIA EL PUEBLO, MONCLOVA, CÓDIGO POSTAL 25730.; 2 DE ABRIL Y PRIVADA CUAUHTEMOC	X			
MONCLOVA	346	URBANA	579	576	URBANA	BASICA	JARDIN DE NIÑOS VICENTE SUÁREZ; AVENIDA UNIVERSIDAD SIN NÚMERO, COLONIA CHINAMECA, MONCLOVA, CÓDIGO POSTAL 25748.; ENTRE AVENIDA UNIVERSAL Y ESQUINA CON CUAUHTEMOC	X			
MONCLOVA	346	URBANA	579	576	URBANA	CONTIGUA 1	JARDIN DE NIÑOS VICENTE SUÁREZ; AVENIDA UNIVERSIDAD SIN NÚMERO, COLONIA CHINAMECA, MONCLOVA, CÓDIGO POSTAL 25748.; ENTRE AVENIDA UNIVERSAL Y ESQUINA CON CUAUHTEMOC	X			
MONCLOVA	347	URBANA	578	576	URBANA	BASICA	JARDIN DE NIÑOS JUSTO SIERRA; CALLE VEINTISEIS SIN NÚMERO, COLONIA TIERRA Y LIBERTAD, MONCLOVA, CÓDIGO POSTAL 25740.; ENTRE CALLE PRIMERA DE MAYO Y CALLE TRES	X			
MONCLOVA	347	URBANA	578	575	URBANA	CONTIGUA 1	JARDIN DE NIÑOS JUSTO SIERRA; CALLE VEINTISEIS SIN NÚMERO, COLONIA TIERRA Y LIBERTAD, MONCLOVA, CÓDIGO POSTAL 25740.; ENTRE CALLE PRIMERA DE MAYO Y CALLE TRES	X			
MONCLOVA	347	URBANA	578	575	URBANA	CONTIGUA 2	JARDIN DE NIÑOS JUSTO SIERRA; CALLE VEINTISEIS SIN NÚMERO, COLONIA TIERRA Y LIBERTAD, MONCLOVA, CÓDIGO POSTAL 25740.; ENTRE CALLE PRIMERA DE MAYO Y CALLE TRES	X			
MONCLOVA	348	URBANA	647	645	URBANA	BASICA	ESCUELA SECUNDARIA ESTATAL LUIS MARTINEZ GARIBAY; AVENIDA REVOLUCION SIN NÚMERO, COLONIA TIERRA Y LIBERTAD, MONCLOVA, CÓDIGO POSTAL 25740.; ENTRE CALLE CINCO Y CALLE TRES	X			
MONCLOVA	348	URBANA	647	645	URBANA	CONTIGUA 1	ESCUELA SECUNDARIA ESTATAL LUIS MARTINEZ GARIBAY; AVENIDA REVOLUCION SIN NÚMERO, COLONIA TIERRA Y LIBERTAD, MONCLOVA, CÓDIGO POSTAL 25740.; ENTRE CALLE CINCO Y CALLE TRES	X			
MONCLOVA	348	URBANA	646	644	URBANA	CONTIGUA 2	ESCUELA SECUNDARIA ESTATAL LUIS MARTINEZ GARIBAY; AVENIDA REVOLUCION SIN NÚMERO, COLONIA TIERRA Y LIBERTAD, MONCLOVA, CÓDIGO POSTAL 25740.; ENTRE CALLE CINCO Y CALLE TRES	X			

MR 210 S.d

Lista de ubicación de casillas aprobadas por el Consejo Distrital

Entidad federativa: COAHUILA DE ZARAGOZA Distrito electoral: 03


Cabecera: Monclova

Proceso Electoral Local 2016 - 2017

Fecha de impresión: 30/03/2017

Municipio	No. de sección-	Tipo de sección	Padrón electoral+	Lista nominal+	Casilla	Tipo de casilla	Ubicación, domicilio y referencia	Tipo de domicilio*			
								E.	O.P.	L.P.	P.
MONCLOVA	349	URBANA	530	529	URBANA	BASICA	ESCUELA PRIMARIA FEDERAL LIBERTAD: CALLE TRES SIN NUMERO, COLONIA TIERRA Y LIBERTAD, MONCLOVA, CODIGO POSTAL 25740.; ENTRE CALLE VEINTICUATRO Y CALLE VEINTISEIS	X			
MONCLOVA	349	URBANA	530	528	URBANA	CONTIGUA 1	ESCUELA PRIMARIA FEDERAL LIBERTAD: CALLE TRES SIN NUMERO, COLONIA TIERRA Y LIBERTAD, MONCLOVA, CODIGO POSTAL 25740.; ENTRE CALLE VEINTICUATRO Y CALLE VEINTISEIS	X			
MONCLOVA	349	URBANA	529	528	URBANA	CONTIGUA 2	ESCUELA PRIMARIA FEDERAL LIBERTAD: CALLE TRES SIN NUMERO, COLONIA TIERRA Y LIBERTAD, MONCLOVA, CODIGO POSTAL 25740.; ENTRE CALLE VEINTICUATRO Y CALLE VEINTISEIS	X			
MONCLOVA	350	URBANA	637	637	URBANA	BASICA	ESCUELA PRIMARIA FEDERAL EMILIANO ZAPATA: CALLE DIECIOCHO SIN NUMERO, EMILIANO ZAPATA, MONCLOVA, CODIGO POSTAL 25740.; ENTRE CALLE TRES Y CALLE CINCO	X			
MONCLOVA	350	URBANA	637	636	URBANA	CONTIGUA 1	ESCUELA PRIMARIA FEDERAL EMILIANO ZAPATA: CALLE DIECIOCHO SIN NUMERO, EMILIANO ZAPATA, MONCLOVA, CODIGO POSTAL 25740.; ENTRE CALLE TRES Y CALLE CINCO	X			
MONCLOVA	351	URBANA	610	608	URBANA	BASICA	CASA DEL CIUDADANO GERARDO RODRIGUEZ VIGIL: CALLE CASTAÑOS NUMERO 610, COLONIA HIPODROMO, MONCLOVA, CODIGO POSTAL 25740.;				X
MONCLOVA	351	URBANA	609	607	URBANA	CONTIGUA 1	CASA DEL CIUDADANO GERARDO RODRIGUEZ VIGIL: CALLE CASTAÑOS NUMERO 610, COLONIA HIPODROMO, MONCLOVA, CODIGO POSTAL 25740.;				X
MONCLOVA	352	URBANA	463	462	URBANA	BASICA	ESCUELA PRIMARIA FRANCISCO I. MADERO: CERRADA JUÁREZ SIN NUMERO, COLONIA EL PUEBLO, MONCLOVA, CODIGO POSTAL 25730.; CERRADA JUÁREZ Y CUAUHTÉMOC	X			
MONCLOVA	352	URBANA	463	461	URBANA	CONTIGUA 1	ESCUELA PRIMARIA FRANCISCO I. MADERO: CERRADA JUÁREZ SIN NUMERO, COLONIA EL PUEBLO, MONCLOVA, CODIGO POSTAL 25730.; CERRADA JUÁREZ Y CUAUHTÉMOC	X			
MONCLOVA	353	URBANA	441	440	URBANA	BASICA	CASA DE LA CIUDADANA ROSA ELIA GARCÍA MARTÍNEZ: CALLE MATAMOROS NUMERO 1002, COLONIA EL PUEBLO, MONCLOVA, CODIGO POSTAL 25730.;				X
MONCLOVA	353	URBANA	441	440	URBANA	CONTIGUA 1	CASA DE LA CIUDADANA ROSA ELIA GARCÍA MARTÍNEZ: CALLE MATAMOROS NUMERO 1002, COLONIA EL PUEBLO, MONCLOVA, CODIGO POSTAL 25730.;				X






Lista de ubicación de casillas aprobadas por el Consejo Distrital

Entidad Federativa: COAHUILA DE ZARAGOZA Distrito electoral: 03

Cabecera: Monclova

Proceso Electoral Local 2016 - 2017

Fecha de Impresión: 30/03/2017

Municipio	No. de sección-	Tipo de sección	Padrón electoral+	Lista nominal+	Casilla	Tipo de casilla	Ubicación, domicilio y referencia	Tipo de domicilio*			
								E	O.P.	L.P.	P.
MONCLOVA	354	URBANA	473	473	URBANA	BASICA	CENTRO CULTURAL INSTITUTO DE SEGURIDAD Y SERVICIOS SOCIALES DE LOS TRABAJADORES DEL ESTADO; CALLE DOCTOR ULISES DAVILA SIN NUMERO, COLONIA PALMA, MONCLOVA. CODIGO POSTAL 25730.; ENTRE CALLE CANANEA Y HERMOSILLO			X	
MONCLOVA	355	URBANA	519	516	URBANA	BASICA	FACULTAD DE INGENIERIA MECANICA ELECTRICA; CALLE BARRANQUILLA SIN NUMERO, COLONIA GUADALUPE, MONCLOVA. CODIGO POSTAL 25750.; BARRANQUILLA CON CHIHUAHUA	X			
MONCLOVA	355	URBANA	518	516	URBANA	CONTIGUA 1	FACULTAD DE INGENIERIA MECANICA ELECTRICA; CALLE BARRANQUILLA SIN NUMERO, COLONIA GUADALUPE, MONCLOVA. CODIGO POSTAL 25750.; BARRANQUILLA CON CHIHUAHUA	X			
MONCLOVA	356	URBANA	715	711	URBANA	BASICA	CASA DE LA CIUDADANA NORMA HILDA PANTOU; CALLE AGUASCALIENTES NUMERO 149, COLONIA INDEPENDENCIA, MONCLOVA, CODIGO POSTAL 25750.; ENTRE DIVISION DEL SUR Y MARTIRES DE CHICAGO				X
MONCLOVA	356	URBANA	714	710	URBANA	CONTIGUA 1	JARDIN DE NIÑOS PREESCOLAR AMERICA; CALLE OAXACA SIN NUMERO, COLONIA GUADALUPE, MONCLOVA, CODIGO POSTAL 25750.; CALLE OAXACA ESQUINA CON VALLARTA	X			
MONCLOVA	357	URBANA	569	567	URBANA	BASICA	JARDIN DE NIÑOS PREESCOLAR AMERICA; CALLE OAXACA SIN NUMERO, COLONIA GUADALUPE, MONCLOVA, CODIGO POSTAL 25750.; CALLE OAXACA ESQUINA CON VALLARTA	X			
MONCLOVA	357	URBANA	569	567	URBANA	CONTIGUA 1	JARDIN DE NIÑOS PREESCOLAR AMERICA; CALLE OAXACA SIN NUMERO, COLONIA GUADALUPE, MONCLOVA, CODIGO POSTAL 25750.; CALLE OAXACA ESQUINA CON VALLARTA	X			
MONCLOVA	357	URBANA	569	566	URBANA	CONTIGUA 2	JARDIN DE NIÑOS PREESCOLAR AMERICA; CALLE OAXACA SIN NUMERO, COLONIA GUADALUPE, MONCLOVA, CODIGO POSTAL 25750.; CALLE OAXACA ESQUINA CON VALLARTA	X			
MONCLOVA	357	URBANA	569	566	URBANA	CONTIGUA 3	JARDIN DE NIÑOS PREESCOLAR AMERICA; CALLE OAXACA SIN NUMERO, COLONIA GUADALUPE, MONCLOVA, CODIGO POSTAL 25750.; CALLE OAXACA ESQUINA CON VALLARTA	X			
MONCLOVA	358	URBANA	401	401	URBANA	BASICA	CASA DEL CIUDADANO JOSE FLAVIO ESQUIVEL ALVAREZ; CALLE SAN MIGUEL NUMERO 802, COLONIA EL PUEBLO, MONCLOVA, CODIGO POSTAL 25730.; CASI ESQUINA CON JESUS MUÑOZ				X
MONCLOVA	358	URBANA	401	400	URBANA	CONTIGUA 1	CASA DEL CIUDADANO JOSE FLAVIO ESQUIVEL ALVAREZ; CALLE SAN MIGUEL NUMERO 802, COLONIA EL PUEBLO, MONCLOVA, CODIGO POSTAL 25730.; CASI ESQUINA CON JESUS MUÑOZ				X

Lista de ubicación de casillas aprobadas por el Consejo Distrital

Entidad federativa: COAHUILA DE ZARAGOZA Distrito electoral: 03

Cabecera: Monclova

Proceso Electoral Local 2016 - 2017

Fecha de impresión: 30/03/2017

Municipio	No. de sección-	Tipo de sección	Padrón electoral+	Lista nominal+	Casilla	Tipo de casilla	Ubicación, domicilio y referencia	Tipo de domicilio*			
								E.	O.P.	L.P.	P.
MONCLOVA	359	URBANA	446	444	URBANA	BASICA	ESCUELA PRIMARIA FEDERAL ADOLFO LÓPEZ MATEOS. CALLE SALTILLO SIN NÚMERO, COLONIA HIPODROMO, MONCLOVA. CÓDIGO POSTAL 25740.; ENTRE CALLE SALTILLO CON CUATROCIENEGAS	X			
MONCLOVA	359	URBANA	445	444	URBANA	CONTIGUA 1	ESCUELA PRIMARIA FEDERAL ADOLFO LÓPEZ MATEOS. CALLE SALTILLO SIN NÚMERO, COLONIA HIPODROMO, MONCLOVA. CÓDIGO POSTAL 25740.; ENTRE CALLE SALTILLO CON CUATROCIENEGAS	X			
MONCLOVA	360	URBANA	590	588	URBANA	BASICA	JARDIN DE NIÑOS DOCTORA MARÍA GUADALUPE MENDOZA BERRUETO; AVENIDA SUR SIN NÚMERO, FRACCIONAMIENTO HIPODROMO, MONCLOVA, CÓDIGO POSTAL 25746.; AVENIDA SUR Y ORIENTE	X			
MONCLOVA	360	URBANA	590	588	URBANA	CONTIGUA 1	JARDIN DE NIÑOS DOCTORA MARÍA GUADALUPE MENDOZA BERRUETO; AVENIDA SUR SIN NÚMERO, FRACCIONAMIENTO HIPODROMO, MONCLOVA, CÓDIGO POSTAL 25746.; AVENIDA SUR Y ORIENTE	X			
MONCLOVA	361	URBANA	521	520	URBANA	BASICA	ESCUELA PRIMARIA FEDERAL AGUILES SERDÁN; CALLE CATORCE SIN NÚMERO, FRACCIONAMIENTO HIPODROMO, MONCLOVA, CÓDIGO POSTAL 25476.; CALLE CATORCE CON CALLE ONCE	X			
MONCLOVA	361	URBANA	521	519	URBANA	CONTIGUA 1	ESCUELA PRIMARIA FEDERAL AGUILES SERDÁN; CALLE CATORCE SIN NÚMERO, FRACCIONAMIENTO HIPODROMO, MONCLOVA, CÓDIGO POSTAL 25476.; CALLE CATORCE CON CALLE ONCE	X			
MONCLOVA	361	URBANA	520	519	URBANA	CONTIGUA 2	ESCUELA PRIMARIA FEDERAL AGUILES SERDÁN; CALLE CATORCE SIN NÚMERO, FRACCIONAMIENTO HIPODROMO, MONCLOVA, CÓDIGO POSTAL 25476.; CALLE CATORCE CON CALLE ONCE	X			
MONCLOVA	362	URBANA	640	638	URBANA	BASICA	PRIMARIA PROFESOR RAMIRO CÁRDENAS VALADEZ; CALLE SIETE SIN NÚMERO, COLONIA AMPLIACIÓN TIERRA Y LIBERTAD, MONCLOVA, CÓDIGO POSTAL 25747.; ENTRE CALLE CUARENTA Y CUARENTA Y DOS	X			
MONCLOVA	362	URBANA	639	638	URBANA	CONTIGUA 1	PRIMARIA PROFESOR RAMIRO CÁRDENAS VALADEZ; CALLE SIETE SIN NÚMERO, COLONIA AMPLIACIÓN TIERRA Y LIBERTAD, MONCLOVA, CÓDIGO POSTAL 25747.; ENTRE CALLE CUARENTA Y CUARENTA Y DOS	X			
MONCLOVA	362	URBANA	639	637	URBANA	CONTIGUA 2	PRIMARIA PROFESOR RAMIRO CÁRDENAS VALADEZ; CALLE SIETE SIN NÚMERO, COLONIA AMPLIACIÓN TIERRA Y LIBERTAD, MONCLOVA, CÓDIGO POSTAL 25747.; ENTRE CALLE CUARENTA Y CUARENTA Y DOS	X			
MONCLOVA	362	URBANA	639	637	URBANA	CONTIGUA 3	PRIMARIA PROFESOR RAMIRO CÁRDENAS VALADEZ; CALLE SIETE SIN NÚMERO, AMPLIACIÓN TIERRA Y LIBERTAD, MONCLOVA, CÓDIGO POSTAL 25747.; ENTRE CALLE CUARENTA Y CUARENTA Y DOS	X			

Lista de ubicación de casillas aprobadas por el Consejo Distrital


Entidad federativa: COAHUILA DE ZARAGOZA Distrito electoral: 03

Cabecera: Monclova

Proceso Electoral Local 2016 - 2017

Fecha de impresión: 30/03/2017

Municipio	No. de sección+	Tipo de sección	Padrón electoral+	Lista nominal+	Casilla	Tipo de casilla	Ubicación, domicilio y referencia	Tipo de domicilio*			
								E	O.P.	L.P.	P.
MONCLOVA	363	URBANA	645	642	URBANA	BASICA	CASA DE LA CIUDADANA MARIA HERNANDEZ ROBLES; CALLE NUEVA ROSITA NUMERO 812, FRACCIONAMIENTO CONTINENTAL, MONCLOVA, CODIGO POSTAL 25740; ENTRE CALLE SAN LUIS Y ALTAMIRA				X
MONCLOVA	364	URBANA	665	662	URBANA	BASICA	ESCUELA SECUNDARIA TECNICA # 29; CALLE PEDREGAL SIN NUMERO, PEDREGAL DE SAN ANGEL, MONCLOVA, CODIGO POSTAL 25740; CALLE PEDREGAL CON CHICHENITZA	X			
MONCLOVA	364	URBANA	665	662	URBANA	CONTIGUA 1	ESCUELA SECUNDARIA TECNICA # 29; CALLE PEDREGAL SIN NUMERO, PEDREGAL DE SAN ANGEL, MONCLOVA, CODIGO POSTAL 25740; CALLE PEDREGAL CON CHICHENITZA	X			
MONCLOVA	365	URBANA	701	699	URBANA	BASICA	ESCUELA PRIMARIA HEROES DEL 47; CALLE HIPODROMO SIN NUMERO, COLONIA HEROES DE 47, MONCLOVA, CODIGO POSTAL 25740; ENTRE BOULEVARD SAN JOSÉ Y CALLE ALAMO	X			
MONCLOVA	366	URBANA	501	499	URBANA	BASICA	ESCUELA PRIMARIA CLUB DE LEONES # 1; CALLE ALDAMA NUMERO 155 ORIENTE, COLONIA EL PUEBLO, MONCLOVA, CODIGO POSTAL 25730; ENTRE CALLE CUAUHTEMOC Y ERMITA	X			
MONCLOVA	367	URBANA	417	417	URBANA	BASICA	ESCUELA PRIMARIA CLUB DE LEONES # 4; CALLE MINA SIN NUMERO, COLONIA EL PUEBLO, MONCLOVA, CODIGO POSTAL 25730; MINA CON JESUS SILVA	X			
MONCLOVA	367	URBANA	417	417	URBANA	CONTIGUA 1	ESCUELA PRIMARIA MODERNA VENUSTIANO CARRANZA; CALLE ALLENDE SIN NUMERO, COLONIA GUADALUPE, MONCLOVA, CODIGO POSTAL 25750; ENTRE GENERAL BRAVO Y BOGOTA	X			
MONCLOVA	368	URBANA	468	467	URBANA	BASICA	ESCUELA PRIMARIA MODERNA VENUSTIANO CARRANZA; CALLE ALLENDE SIN NUMERO, COLONIA GUADALUPE, MONCLOVA, CODIGO POSTAL 25750; ENTRE GENERAL BRAVO Y BOGOTA	X			
MONCLOVA	368	URBANA	468	466	URBANA	CONTIGUA 1	ESCUELA PRIMARIA MODERNA VENUSTIANO CARRANZA; CALLE ALLENDE SIN NUMERO, COLONIA GUADALUPE, MONCLOVA, CODIGO POSTAL 25750; ENTRE GENERAL BRAVO Y BOGOTA	X			
MONCLOVA	369	URBANA	717	716	URBANA	BASICA	CANACINTRA, CALLE BUENOS AIRES SIN NUMERO, COLONIA GUADALUPE, MONCLOVA, CODIGO POSTAL 25750; ENTRE DE LA FUENTE Y PUEBLA		X		
MONCLOVA	369	URBANA	716	715	URBANA	CONTIGUA 1	CANACINTRA, CALLE BUENOS AIRES SIN NUMERO, COLONIA GUADALUPE, MONCLOVA, CODIGO POSTAL 25750; ENTRE DE LA FUENTE Y PUEBLA			X	

Lista de ubicación de casillas aprobadas por el Consejo Distrital

Entidad Federativa: COAHUILA DE ZARAGOZA Distrito electoral: 03

Cabecera: Monclova

Proceso Electoral Local 2016 - 2017

Fecha de impresión: 30/03/2017

Municipio	No. de sección	Tipo de sección	Padrón electoral	Lista nominal	Casilla	Tipo de casilla	Ubicación, domicilio y referencia	Tipo de domicilio*			
								E	O.P.	L.P.	P.
MONCLOVA	370	URBANA	514	511	URBANA	BASICA	ESCUELA PRIMARIA MEXICO: CALLE RAUL CORTES NUMERO 1301, COLONIA INDEPENDENCIA, MONCLOVA, CODIGO POSTAL 25750.; RAUL CORTES Y DIVISION DEL SUR	X			
MONCLOVA	370	URBANA	513	511	URBANA	CONTIGUA 1	ESCUELA PRIMARIA MEXICO: CALLE RAUL CORTES NUMERO 1301, COLONIA INDEPENDENCIA, MONCLOVA, CODIGO POSTAL 25750.; RAUL CORTES Y DIVISION DEL SUR	X			
MONCLOVA	370	URBANA	513	511	URBANA	CONTIGUA 2	ESCUELA PRIMARIA MEXICO: CALLE RAUL CORTES NUMERO 1301, COLONIA INDEPENDENCIA, MONCLOVA, CODIGO POSTAL 25750.; RAUL CORTES Y DIVISION DEL SUR	X			
MONCLOVA	371	URBANA	610	610	URBANA	BASICA	JARDIN DE NIÑOS PROFESORA MARIA ESCOBEDO ALVARADO: CALLE DÉCIMA SIN NÚMERO, COLONIA CIUDAD DEPORTIVA, MONCLOVA, CODIGO POSTAL 25750.; DÉCIMA CON BOULEVARD ESTADIO	X			
MONCLOVA	371	URBANA	610	609	URBANA	CONTIGUA 1	JARDIN DE NIÑOS PROFESORA MARIA ESCOBEDO ALVARADO: CALLE DÉCIMA SIN NÚMERO, COLONIA CIUDAD DEPORTIVA, MONCLOVA, CODIGO POSTAL 25750.; DÉCIMA CON BOULEVARD ESTADIO	X			
MONCLOVA	371	URBANA	610	609	URBANA	CONTIGUA 2	JARDIN DE NIÑOS PROFESORA MARIA ESCOBEDO ALVARADO: CALLE DÉCIMA SIN NÚMERO, COLONIA CIUDAD DEPORTIVA, MONCLOVA, CODIGO POSTAL 25750.; DÉCIMA CON BOULEVARD ESTADIO	X			
MONCLOVA	372	URBANA	521	521	URBANA	BASICA	ESCUELA PRIMARIA MUNICIPAL PROFESOR RAMÓN GUEVARA.: CALLE PRIMERA SIN NÚMERO, COLONIA CIUDAD DEPORTIVA, MONCLOVA, CODIGO POSTAL 25750.; TEZOZOMOC Y AVENIDA CUAUHTEMOC	X			
MONCLOVA	372	URBANA	521	521	URBANA	CONTIGUA 1	ESCUELA PRIMARIA MUNICIPAL PROFESOR RAMÓN GUEVARA.: CALLE PRIMERA SIN NÚMERO, COLONIA CIUDAD DEPORTIVA, MONCLOVA, CODIGO POSTAL 25750.; TEZOZOMOC Y AVENIDA CUAUHTEMOC	X			
MONCLOVA	372	URBANA	521	520	URBANA	CONTIGUA 2	ESCUELA PRIMARIA MUNICIPAL PROFESOR RAMÓN GUEVARA.: CALLE PRIMERA SIN NÚMERO, COLONIA CIUDAD DEPORTIVA, MONCLOVA, CODIGO POSTAL 25750.; TEZOZOMOC Y AVENIDA CUAUHTEMOC	X			
MONCLOVA	373	URBANA	664	663	URBANA	BASICA	CASA DEL CIUDADANO MARCO ANTONIO CASTRO GARZA: CALLE PRIMERA NUMERO 1309, COLONIA CIUDAD DEPORTIVA, MONCLOVA, CODIGO POSTAL 25750.; ENTRE CALLE MOCTEZUMA Y CALLE CUAUHTEMOC	X			
MONCLOVA	373	URBANA	663	663	URBANA	CONTIGUA 1	CASA DEL CIUDADANO MARCO ANTONIO CASTRO GARZA: CALLE PRIMERA NUMERO 1309, COLONIA CIUDAD DEPORTIVA, MONCLOVA, CODIGO POSTAL 25750.; ENTRE CALLE MOCTEZUMA Y CALLE CUAUHTEMOC				X

Lista de ubicación de casillas aprobadas por el Consejo Distrital

Entidad Federativa: COAHUILA DE ZARAGOZA Distrito electoral: 03




Cabecera: Monclova

Proceso Electoral Local 2016 - 2017

Fecha de Impresión: 30/03/2017

Municipio	No. de sección	Tipo de sección	Padrón electoral+	Lista nominal+	Casilla	Tipo de casilla	Ubicación, domicilio y referencia	Tipo de domicilio*			
								E	O.P.	L.P.	P.
MONCLOVA	374	URBANA	638	634	URBANA	BASICA	COLEGIO MEXICO AMERICANO: CALLE MATAMOROS SIN NÚMERO, COLONIA ZONA CENTRO, MONCLOVA, CÓDIGO POSTAL 25700.; MATAMOROS CON CALLE ALLENDE	X			
MONCLOVA	375	URBANA	601	598	URBANA	BASICA	CASA DEL CIUDADANO ISIDRO DELGADO GUILLEN: CALLE FRANCISCO MURGUÍA NÚMERO 324, COLONIA EL PUEBLO, MONCLOVA, CÓDIGO POSTAL 25700.; ENTRE CALLE CUAUHTÉMOC Y ZAPOPAN				X
MONCLOVA	376	URBANA	578	578	URBANA	BASICA	ESCUELA PRIMARIA MANUEL ACUÑA: CALLE DOS SIN NÚMERO, COLONIA GUERRERO, MONCLOVA, CÓDIGO POSTAL 25740.; ENTRE CALLE VEINTITRES Y VEINTICUATRO	X			
MONCLOVA	376	URBANA	578	577	URBANA	CONTIGUA 1	ESCUELA PRIMARIA MANUEL ACUÑA: CALLE DOS SIN NÚMERO, COLONIA GUERRERO, MONCLOVA, CÓDIGO POSTAL 25740.; ENTRE CALLE VEINTITRES Y VEINTICUATRO	X			
MONCLOVA	377	URBANA	655	653	URBANA	BASICA	ESCUELA INDIRA GANDHI T.M.ESCUELA PRIMARIA CATALINO OXTE TAH T.V.; CALLE VALLE DE LOS LIBERTADORES NÚMERO 126, FRACCIONAMIENTO SAN MIGUEL, MONCLOVA, CÓDIGO POSTAL 25748.; ENTRE VALLE DE SAN MIGUEL Y CERRO DE LA GLORIA	X			
MONCLOVA	377	URBANA	655	653	URBANA	CONTIGUA 1	ESCUELA INDIRA GANDHI T.M.ESCUELA PRIMARIA CATALINO OXTE TAH T.V.; CALLE VALLE DE LOS LIBERTADORES NÚMERO 126, FRACCIONAMIENTO SAN MIGUEL, MONCLOVA, CÓDIGO POSTAL 25748.; ENTRE VALLE DE SAN MIGUEL Y CERRO DE LA GLORIA	X			
MONCLOVA	377	URBANA	655	653	URBANA	CONTIGUA 2	ESCUELA INDIRA GANDHI T.M.ESCUELA PRIMARIA CATALINO OXTE TAH T.V.; CALLE VALLE DE LOS LIBERTADORES NÚMERO 126, FRACCIONAMIENTO SAN MIGUEL, MONCLOVA, CÓDIGO POSTAL 25748.; ENTRE VALLE DE SAN MIGUEL Y CERRO DE LA GLORIA	X			
MONCLOVA	377	URBANA	655	653	URBANA	CONTIGUA 3	ESCUELA INDIRA GANDHI T.M.ESCUELA PRIMARIA CATALINO OXTE TAH T.V.; CALLE VALLE DE LOS LIBERTADORES NÚMERO 126, FRACCIONAMIENTO SAN MIGUEL, MONCLOVA, CÓDIGO POSTAL 25748.; ENTRE VALLE DE SAN MIGUEL Y CERRO DE LA GLORIA	X			
MONCLOVA	377	URBANA	655	652	URBANA	CONTIGUA 4	ESCUELA INDIRA GANDHI T.M.ESCUELA PRIMARIA CATALINO OXTE TAH T.V.; CALLE VALLE DE LOS LIBERTADORES NÚMERO 126, FRACCIONAMIENTO SAN MIGUEL, MONCLOVA, CÓDIGO POSTAL 25748.; ENTRE VALLE DE SAN MIGUEL Y CERRO DE LA GLORIA	X			
MONCLOVA	377	URBANA	655	652	URBANA	CONTIGUA 5	ESCUELA INDIRA GANDHI T.M.ESCUELA PRIMARIA CATALINO OXTE TAH T.V.; CALLE VALLE DE LOS LIBERTADORES NÚMERO 126, FRACCIONAMIENTO SAN MIGUEL, MONCLOVA, CÓDIGO POSTAL 25748.; ENTRE VALLE DE SAN MIGUEL Y CERRO DE LA GLORIA	X			
MONCLOVA	377	URBANA	654	652	URBANA	CONTIGUA 6	ESCUELA INDIRA GANDHI T.M.ESCUELA PRIMARIA CATALINO OXTE TAH T.V.; CALLE VALLE DE LOS LIBERTADORES NÚMERO 126, FRACCIONAMIENTO SAN MIGUEL, MONCLOVA, CÓDIGO POSTAL 25748.; ENTRE VALLE DE SAN MIGUEL Y CERRO DE LA GLORIA	X			




Lista de ubicación de casillas aprobadas por el Consejo Distrital

Entidad Federativa: COAHUILA DE ZARAGOZA Distrito electoral: 03

Cabecera: Monclova

Proceso Electoral Local 2016 - 2017

Fecha de Impresión: 30/03/2017

Municipio	No. de sección-	Tipo de sección	Padrón electoral+	Lista nominal+	Casilla	Tipo de casilla	Ubicación, domicilio y referencia	Tipo de domicilio*			
								E	O.P.	L.P.	P.
MONCLOVA	378	URBANA	621	619	URBANA	BASICA	ESCUELA PRIMARIA FEDERAL JOSÉ GARCÍA RODRÍGUEZ; CALLE VEINTINUEVE SIN NÚMERO, COLONIA AMPLIACIÓN GUERRERO, MONCLOVA, CÓDIGO POSTAL 25740.; CALLE VEINTINUEVE CON CALLE DIECIOCHO	X			
MONCLOVA	378	URBANA	620	619	URBANA	CONTIGUA 1	ESCUELA PRIMARIA FEDERAL JOSÉ GARCÍA RODRÍGUEZ; CALLE VEINTINUEVE SIN NÚMERO, COLONIA AMPLIACIÓN GUERRERO, MONCLOVA, CÓDIGO POSTAL 25740.; CALLE VEINTINUEVE CON CALLE DIECIOCHO		X		
MONCLOVA	379	URBANA	657	656	URBANA	BASICA	CASA DE LA CIUDADANA FRANCISCA SÁNCHEZ CARDOZA; CALLE CHOLULA NUMERO 1004, COLONIA PEDREGAL, MONCLOVA, CODIGO POSTAL 25740.;				X
MONCLOVA	379	URBANA	656	655	URBANA	CONTIGUA 1	CASA DE LA CIUDADANA FRANCISCA SÁNCHEZ CARDOZA; CALLE CHOLULA NUMERO 1004, COLONIA PEDREGAL, MONCLOVA, CODIGO POSTAL 25740.;				X
MONCLOVA	380	URBANA	530	529	URBANA	BASICA	ESCUELA SECUNDARIA GENERAL NO. 5 HAROLD R. PAPE; CALLE GUERRERO SIN NÚMERO, COLONIA ZONA CENTRO, MONCLOVA, CODIGO POSTAL 25700.; ENTRE CALLE ALENDE Y CALLE VENUSTIANO CARRANZA		X		
MONCLOVA	381	URBANA	456	454	URBANA	BASICA	ESCUELA PRIMARIA DEL SOCORRO; CALLE BRAVO SIN NÚMERO, COLONIA ZONA CENTRO, MONCLOVA, CÓDIGO POSTAL 25700.; BRAVO Y CALLE OCAMPO		X		
MONCLOVA	381	URBANA	455	453	URBANA	CONTIGUA 1	ESCUELA PRIMARIA DEL SOCORRO; CALLE BRAVO SIN NÚMERO, COLONIA ZONA CENTRO, MONCLOVA, CODIGO POSTAL 25700.; BRAVO Y CALLE OCAMPO		X		
MONCLOVA	382	URBANA	623	622	URBANA	BASICA	CASA DE LA CIUDADANA MARIA TRINIDAD CASTILLO VALDEZ; CALLE ITZOATL NUMERO 1305, COLONIA ANÁHUAC, MONCLOVA, CÓDIGO POSTAL 25750.;				X
MONCLOVA	382	URBANA	622	621	URBANA	CONTIGUA 1	CASA DE LA CIUDADANA MARIA TRINIDAD CASTILLO VALDEZ; CALLE ITZOATL NUMERO 1305, COLONIA ANÁHUAC, MONCLOVA, CÓDIGO POSTAL 25750.;				X
MONCLOVA	383	URBANA	518	517	URBANA	BASICA	SALÓN DE FIESTAS EL PRINCIPAL; CALLE IZCOATL, NUMERO 1520, COLONIA CIUDAD DEPORTIVA, MONCLOVA, CODIGO POSTAL 25750.; ENTRE CALLE TIZOC Y CALLE TEZOZOMOC			X	
MONCLOVA	383	URBANA	518	516	URBANA	CONTIGUA 1	SALÓN DE FIESTAS EL PRINCIPAL; CALLE IZCOATL, NUMERO 1520, COLONIA CIUDAD DEPORTIVA, MONCLOVA, CODIGO POSTAL 25750.; ENTRE CALLE TIZOC Y CALLE TEZOZOMOC			X	

Lista de ubicación de casillas aprobadas por el Consejo Distrital

Entidad federativa: COAHUILA DE ZARAGOZA Distrito electoral: 03

Cabecera: Monclova

Proceso Electoral Local 2016 - 2017

Fecha de impresión: 30/03/2017

Municipio	No. de sección	Tipo de sección	Padrón electoral+	Lista nominal+	Casilla	Tipo de casilla	Ubicación, domicilio y referencia	Tipo de domicilio*			
								E	O.P.	L.P.	P.
MONCLOVA	383	URBANA	517	516	URBANA	CONTIGUA 2	SALON DE FIESTAS EL PRINCIPAL: CALLE IZCOATL NUMERO 1520, COLONIA CIUDAD DEPORTIVA, MONCLOVA, CODIGO POSTAL 25750.; ENTRE CALLE TIZOC Y CALLE TEZOZOMOC			X	
MONCLOVA	384	URBANA	725	722	URBANA	BASICA	ESCUELA PROFESOR CALIXTO MUÑIZ DE LEÓN, CALLE INSURGENTES SIN NUMERO, COLONIA MARGARITO SILVA, MONCLOVA, CODIGO POSTAL 25757.; ENTRE CALLE PABLO GONZÁLEZ Y CALLE SALVADOR MARTÍNEZ	X			
MONCLOVA	384	URBANA	724	722	URBANA	CONTIGUA 1	ESCUELA PROFESOR CALIXTO MUÑIZ DE LEÓN, CALLE INSURGENTES SIN NUMERO, COLONIA MARGARITO SILVA, MONCLOVA, CODIGO POSTAL 25757.; ENTRE CALLE PABLO GONZÁLEZ Y CALLE SALVADOR MARTÍNEZ	X			
MONCLOVA	385	URBANA	583	582	URBANA	BASICA	ESCUELA SECUNDARIA PROFESOR CARLOS ESPINOZA ROMERO: CALLE TEHUACAN SIN NUMERO, FRACCIONAMIENTO AZTECA, MONCLOVA, CODIGO POSTAL 25756.; ESQUINA CON CALLE MAPIMI	X			
MONCLOVA	385	URBANA	583	582	URBANA	CONTIGUA 1	ESCUELA SECUNDARIA PROFESOR CARLOS ESPINOZA ROMERO: CALLE TEHUACAN SIN NUMERO, FRACCIONAMIENTO AZTECA, MONCLOVA, CODIGO POSTAL 25756.; ESQUINA CON CALLE MAPIMI	X			
MONCLOVA	385	URBANA	582	581	URBANA	CONTIGUA 2	ESCUELA SECUNDARIA PROFESOR CARLOS ESPINOZA ROMERO: CALLE TEHUACAN SIN NUMERO, FRACCIONAMIENTO AZTECA, MONCLOVA, CODIGO POSTAL 25756.; ESQUINA CON CALLE MAPIMI	X			
MONCLOVA	386	URBANA	574	574	URBANA	BASICA	CASA DE LA CIUDADANA MARTINA VILLARREAL VELAZCO: CALLE TOLLAN NUMERO 423, FRACCIONAMIENTO AZTECA, MONCLOVA, CODIGO POSTAL 25750.; ENTRE XOOCHITL Y AVENIDA MIRAVALLE			X	
MONCLOVA	386	URBANA	574	574	URBANA	CONTIGUA 1	CASA DE LA CIUDADANA MARTINA VILLARREAL VELAZCO: CALLE TOLLAN NUMERO 423, FRACCIONAMIENTO AZTECA, MONCLOVA, CODIGO POSTAL 25750.; ENTRE XOOCHITL Y AVENIDA MIRAVALLE			X	
MONCLOVA	387	URBANA	650	649	URBANA	BASICA	ESCUELA PRIMARIA PROFESOR SILVESTRE FLORES ADAME: CALLE PASEO DE LAS CAROLINAS NUMERO 1000, COLONIA MIRAVALLE 4, MONCLOVA, CODIGO POSTAL 25750.; PASEO DE LOS CIPRESES Y CALLE DEL VALLE	X			
MONCLOVA	387	URBANA	650	648	URBANA	CONTIGUA 1	ESCUELA PRIMARIA PROFESOR SILVESTRE FLORES ADAME: CALLE PASEO DE LAS CAROLINAS NUMERO 1000, COLONIA MIRAVALLE 4, MONCLOVA, CODIGO POSTAL 25750.; PASEO DE LOS CIPRESES Y CALLE DEL VALLE	X			
MONCLOVA	388	URBANA	664	662	URBANA	BASICA	CENTRO SOCIAL MIRAVALLE: CALLE PASEO DE LOS FRESNOS SIN NUMERO, COLONIA MIRAVALLE 2, MONCLOVA, CODIGO POSTAL 25750.; ENTRE CALLE ADOLFO LOPEZ MATEOS Y CALLE PERIMETRAL			X	

Lista de ubicación de casillas aprobadas por el Consejo Distrital

Entidad federativa: COAHUILA DE ZARAGOZA Distrito electoral: 03



Cabecera: Monclova

Proceso Electoral Local 2016 - 2017

Fecha de impresión: 30/03/2017

Municipio	No. de sección	Tipo de sección	Padrón electoral+	Lista nominal+	Casilla	Tipo de casilla	Ubicación, domicilio y referencia	Tipo de domicilio*			
								E	O.P.	L.P.	P.
MONCLOVA	389	URBANA	384	384	URBANA	BASICA	ESCUELA PRIMARIA FEDERAL VICENTE GUERRERO. CALLE ADOLFO LÓPEZ MATEOS SIN NUMERO. COLONIA MIRAVALLE 2. MONCLOVA. CÓDIGO POSTAL 25750. ADOLFO LÓPEZ MATEOS CON PASEO DE LOS FRESNOS	X			
MONCLOVA	389	URBANA	384	383	URBANA	CONTIGUA 1	ESCUELA PRIMARIA FEDERAL VICENTE GUERRERO. CALLE ADOLFO LÓPEZ MATEOS SIN NUMERO. COLONIA MIRAVALLE 2. MONCLOVA. CÓDIGO POSTAL 25750. ADOLFO LÓPEZ MATEOS CON PASEO DE LOS FRESNOS	X			
MONCLOVA	390	URBANA	554	553	URBANA	BASICA	JARDIN DE NIÑOS SUSAN LOU PAPE. CALLE ANDRES S VIESCA SIN NUMERO. FRACCIONAMIENTO GARANZA, MONCLOVA. CÓDIGO POSTAL 25780. CALLE ANDRES S VIESCA CON CALLE GREGORIO GARCIA	X			
MONCLOVA	390	URBANA	554	553	URBANA	BASICA	JARDIN DE NIÑOS SUSAN LOU PAPE. CALLE ANDRES S VIESCA SIN NUMERO. FRACCIONAMIENTO GARANZA, MONCLOVA. CÓDIGO POSTAL 25780. CALLE ANDRES S VIESCA CON CALLE GREGORIO GARCIA	X			
MONCLOVA	391	URBANA	401	400	URBANA	BASICA	CASA DEL CIUDADANO JESUS ROJAS IBARRA. CALLE OCAMPO NUMERO 216. COLONIA ZONA CENTRO. MONCLOVA. CÓDIGO POSTAL 25700. ENTRE CALLE RAMOS ARIZPE Y JESUS SILVA				X
MONCLOVA	391	URBANA	400	400	URBANA	CONTIGUA 1	CASA DEL CIUDADANO JESUS ROJAS IBARRA. CALLE OCAMPO NUMERO 216. COLONIA ZONA CENTRO. MONCLOVA. CÓDIGO POSTAL 25700. ENTRE CALLE RAMOS ARIZPE Y JESUS SILVA				X
MONCLOVA	392	URBANA	490	489	URBANA	BASICA	ESCUELA PRIMARIA LEOPOLDO VILLARREAL CÁRDENAS. CALLE OCAMPO SIN NUMERO. COLONIA ZONA CENTRO. MONCLOVA. CÓDIGO POSTAL 25700. ENTRE CALLE OCAMPO Y RAMOS ARIZPE	X			
MONCLOVA	392	URBANA	490	488	URBANA	CONTIGUA 1	ESCUELA PRIMARIA LEOPOLDO VILLARREAL CÁRDENAS. CALLE OCAMPO SIN NUMERO. COLONIA ZONA CENTRO. MONCLOVA. CÓDIGO POSTAL 25700. ENTRE CALLE OCAMPO Y RAMOS ARIZPE	X			
MONCLOVA	393	URBANA	710	708	URBANA	BASICA	UNIVERSIDAD METROPOLITANA DE COAHUILA. CALLE JUÁREZ SIN NUMERO. COLONIA ZONA CENTRO. MONCLOVA. CÓDIGO POSTAL 25700. ENTRE CALLE MARIANO ABAZOLO Y MANGUEL BLANCO	X			
MONCLOVA	394	URBANA	412	411	URBANA	BASICA	ESCUELA SECCIÓN 147. AVENIDA JUÁREZ SIN NUMERO. COLONIA ZONA CENTRO. MONCLOVA. CÓDIGO POSTAL 25700. ENTRE CALLE ABAZOLO Y CALLE JESUS BARRERA	X			
MONCLOVA	395	URBANA	751	749	URBANA	BASICA	ESCUELA PRIMARIA NIÑOS HÉROES DE CHAPULTEPEC. CALLE RÍO BRAVO SIN NUMERO. COLONIA PROGRESO. MONCLOVA. CÓDIGO POSTAL 25770. RÍO BRAVO Y SIMON BOLIVAR	X			



Lista de ubicación de casillas aprobadas por el Consejo Distrital

Entidad federativa: COAHUILA DE ZARAGOZA Distrito electoral: 03

Cabecera: Monclova

Proceso Electoral Local 2016 - 2017

Fecha de Impresión: 30/03/2017

Municipio	No. de sección-	Tipo de sección	Padrón electoral+	Lista nominal+	Casilla	Tipo de casilla	Ubicación, domicilio y referencia	Tipo de domicilio*			
								E	O.P.	L.P.	P.
MONCLOVA	396	URBANA	530	529	URBANA	BASICA	JARDIN DE NIÑOS NARCISO MENDOZA; CALLE GÓMEZ PALACIO SIN NÚMERO. COLONIA BARBERA, MONCLOVA, CÓDIGO POSTAL 25770.; CALLE GÓMEZ PALACIO Y CALLE GUSTAVO DÍAZ ORDAZ	X			
MONCLOVA	396	URBANA	530	528	URBANA	CONTIGUA 1	JARDIN DE NIÑOS NARCISO MENDOZA; CALLE GÓMEZ PALACIO SIN NÚMERO. COLONIA BARBERA, MONCLOVA, CÓDIGO POSTAL 25770.; CALLE GÓMEZ PALACIO Y CALLE GUSTAVO DÍAZ ORDAZ	X			
MONCLOVA	397	URBANA	516	514	URBANA	BASICA	ESCUELA PRIMARIA JUAN DE LA BARRERA; CALLE CHAMIZAL SIN NÚMERO. COLONIA BARBERA, MONCLOVA, CÓDIGO POSTAL 25770.; ENTRE CALLE JUAN DE LA BARRERA Y CALLE NUEVA	X			
MONCLOVA	397	URBANA	516	513	URBANA	CONTIGUA 1	ESCUELA PRIMARIA JUAN DE LA BARRERA; CALLE CHAMIZAL SIN NÚMERO. COLONIA BARBERA, MONCLOVA, CÓDIGO POSTAL 25770.; ENTRE CALLE JUAN DE LA BARRERA Y CALLE NUEVA	X			
MONCLOVA	397	URBANA	515	513	URBANA	CONTIGUA 2	ESCUELA SECUNDARIA GENERAL # 3 MARTIN GONZALEZ VAZQUEZ; CALLE RIO NAZAS BARBERA, MONCLOVA, CÓDIGO POSTAL 25770.; ENTRE CALLE JUAN DE LA BARRERA Y CALLE NUEVA	X			
MONCLOVA	398	URBANA	576	575	URBANA	BASICA	ESCUELA SECUNDARIA GENERAL # 3 MARTIN GONZALEZ VAZQUEZ; CALLE RIO NAZAS CON BOULEVARD ADOLFO LOPEZ MATEOS SIN NÚMERO, FRACCIONAMIENTO AGUILAR, MONCLOVA, CODIGO POSTAL 25770.; ENTRE CALLE ADOLFO LOPEZ MATEOS Y CALLE HERMENEGILDO G	X			
MONCLOVA	398	URBANA	576	574	URBANA	CONTIGUA 1	ESCUELA SECUNDARIA GENERAL # 3 MARTIN GONZALEZ VAZQUEZ; CALLE RIO NAZAS CON BOULEVARD ADOLFO LOPEZ MATEOS SIN NÚMERO, FRACCIONAMIENTO AGUILAR, MONCLOVA, CODIGO POSTAL 25770.; ENTRE CALLE ADOLFO LOPEZ MATEOS Y CALLE HERMENEGILDO G	X			
MONCLOVA	398	URBANA	575	574	URBANA	CONTIGUA 2	ESCUELA SECUNDARIA GENERAL # 3 MARTIN GONZALEZ VAZQUEZ; CALLE RIO NAZAS CON BOULEVARD ADOLFO LOPEZ MATEOS SIN NÚMERO, FRACCIONAMIENTO AGUILAR, MONCLOVA, CODIGO POSTAL 25770.; ENTRE CALLE ADOLFO LOPEZ MATEOS Y CALLE HERMENEGILDO G	X			
MONCLOVA	399	URBANA	605	602	URBANA	BASICA	JARDIN DE NIÑOS JUAN DE LA BARRERA; CALLE 13 DE SEPTIEMBRE SIN NÚMERO, COLONIA PROGRESO, MONCLOVA, CÓDIGO POSTAL 25770.; ENTRE CALLE 13 DE SEPTIEMBRE CON CALLE GALEANA	X			
MONCLOVA	399	URBANA	605	602	URBANA	CONTIGUA 1	JARDIN DE NIÑOS JUAN DE LA BARRERA; CALLE 13 DE SEPTIEMBRE SIN NÚMERO, COLONIA PROGRESO, MONCLOVA, CÓDIGO POSTAL 25770.; ENTRE CALLE 13 DE SEPTIEMBRE CON CALLE GALEANA	X			
MONCLOVA	400	URBANA	642	639	URBANA	BASICA	CASA DE LA CIUDADANA NANCY ELIZABET VALDEZ RODRIGUEZ; CALLE ALTOS IBARRA NUMERO 584, COLONIA ZONA CENTRO, MONCLOVA, CODIGO POSTAL 25700.;				X

Unirio 4.11.

ASR2



Instituto Nacional Electoral

Lista de ubicación de casillas aprobadas por el Consejo Distrital

Entidad Federativa: COAHUILA DE ZARAGOZA Distrito electoral: 03

Cabecera: Monclova

Proceso Electoral Local 2016 - 2017

Fecha de Impresión: 30/03/2017

Municipio	No. de sección-	Tipo de sección	Padrón electoral+	Lista nominal+	Casilla	Tipo de casilla	Ubicación, domicilio y referencia	Tipo de domicilio*			
								E	O.P.	L.P.	P.
MONCLOVA	401	URBANA	658	656	URBANA	BASICA	ESCUELA PRIMARIA SARTIA MUZOUZ CASTILLO: CALLE PROGRESO SIN NUMERO, COLONIA ZONA CENTRO, MONCLOVA, CODIGO POSTAL 25700.; ENTRE CALLE MUTUALISMO Y PRIVADA PROGRESO	X			
MONCLOVA	402	URBANA	607	605	URBANA	BASICA	ESCUELA PRIMARIA LICENCIADO BENITO JUÁREZ: CALLE CESAREO CASTRO SIN NUMERO, FRACCIONAMIENTO CARRANZA, MONCLOVA, CODIGO POSTAL 25760.; ENTRE CALLE ENRIQUE DUARTE Y CALLE FRANCISCO MURGUIA	X			
MONCLOVA	402	URBANA	607	604	URBANA	CONTIGUA 1	ESCUELA PRIMARIA LICENCIADO BENITO JUÁREZ: CALLE CESAREO CASTRO SIN NUMERO, FRACCIONAMIENTO CARRANZA, MONCLOVA, CODIGO POSTAL 25760.; ENTRE CALLE ENRIQUE DUARTE Y CALLE FRANCISCO MURGUIA	X			
MONCLOVA	403	URBANA	427	425	URBANA	BASICA	CASA DEL CIUDADANO RAUL GARCIA ZUÑIGA: CALLE SOR JUANA INÉS DE LA CRUZ NUMERO 1005, FRACCIONAMIENTO CARRANZA, CODIGO POSTAL 25760.; ENTRE CALLE NICOLAS BRAVO Y CALLE DEL PASO			X	
MONCLOVA	403	URBANA	426	424	URBANA	CONTIGUA 1	CASA DEL CIUDADANO RAUL GARCIA ZUÑIGA: CALLE SOR JUANA INÉS DE LA CRUZ NUMERO 1005, FRACCIONAMIENTO CARRANZA, CODIGO POSTAL 25760.; ENTRE CALLE NICOLAS BRAVO Y CALLE DEL PASO			X	
MONCLOVA	404	URBANA	594	590	URBANA	BASICA	CASA DE LA CIUDADANA NADYA LETICIA SANCHEZ HERNANDEZ: CALLE FERTILIZANTES NUMERO 1107, COLONIA CAÑADA NORTE, MONCLOVA, CODIGO POSTAL 25760.; ENTRE RAFAEL DE LA FUENTE Y F. ROMERO			X	
MONCLOVA	404	URBANA	593	590	URBANA	CONTIGUA 1	CASA DE LA CIUDADANA NADYA LETICIA SANCHEZ HERNANDEZ: CALLE FERTILIZANTES NUMERO 1107, COLONIA CAÑADA NORTE, MONCLOVA, CODIGO POSTAL 25760.; ENTRE RAFAEL DE LA FUENTE Y F. ROMERO			X	
MONCLOVA	405	URBANA	569	568	URBANA	BASICA	JARDIN DE NIÑOS MARIA ELENA CHANES: CALLE GREGORIO LÓPEZ SIN NUMERO, COLONIA CAÑADA SUR, MONCLOVA, CODIGO POSTAL 25760.; ENTRE CALLE FRANCISCO VILLA Y CALLE FELIPE ANGELES	X			
MONCLOVA	405	URBANA	568	567	URBANA	CONTIGUA 1	JARDIN DE NIÑOS MARIA ELENA CHANES: CALLE GREGORIO LÓPEZ SIN NUMERO, COLONIA CAÑADA SUR, MONCLOVA, CODIGO POSTAL 25760.; ENTRE CALLE FRANCISCO VILLA Y CALLE FELIPE ANGELES	X			
MONCLOVA	406	URBANA	566	564	URBANA	BASICA	ESCUELA PRIMARIA EULALIO GUTIÉRREZ TREVIÑO: CALLE NAVARIT SIN NUMERO, COLONIA BRAULIO FERNANDEZ AGUIRRE, MONCLOVA, CODIGO POSTAL 25767.; ENTRE CALLE CHIHUAHUA Y CALLE QUINTANA ROO	X			
MONCLOVA	406	URBANA	565	564	URBANA	CONTIGUA 1	ESCUELA PRIMARIA EULALIO GUTIÉRREZ TREVIÑO: CALLE NAVARIT SIN NUMERO, COLONIA BRAULIO FERNANDEZ AGUIRRE, MONCLOVA, CODIGO POSTAL 25767.; ENTRE CALLE CHIHUAHUA Y CALLE QUINTANA ROO	X			

Lista de ubicación de casillas aprobadas por el Consejo Distrital



Entidad federativa: COAHUILA DE ZARAGOZA Distrito electoral: 03

Cabecera: Monclova

Proceso Electoral Local 2016 - 2017

Fecha de impresión: 30/03/2017

Municipio	No. de sección-	Tipo de sección	Padrón electoral+	Lista nominal+	Casilla	Tipo de casilla	Ubicación, domicilio y referencia	Tipo de domicilio*			
								E.	O.P.	L.P.	P.
MONCLOVA	407	URBANA	682	681	URBANA	BASICA	JARDIN DE NIÑOS LUCIA A FERNANDEZ AGUIRRE: CALLE RAFAEL F MUÑOZ SIN NÚMERO, COLONIA PRIMERO DE MAYO, MONCLOVA, CÓDIGO POSTAL 25780.; ENTRE CALLE DEL ESTUDIANTE Y CALLE JUAN RUIZ	X			
MONCLOVA	407	URBANA	681	681	URBANA	CONTIGUA 1	JARDIN DE NIÑOS LUCIA A FERNANDEZ AGUIRRE: CALLE RAFAEL F MUÑOZ SIN NÚMERO, COLONIA PRIMERO DE MAYO, MONCLOVA, CÓDIGO POSTAL 25780.; ENTRE CALLE DEL ESTUDIANTE Y CALLE JUAN RUIZ	X			
MONCLOVA	408	URBANA	551	550	URBANA	BASICA	ESCUELA PRIMARIA CLUB ROTARIO: CALLE AMADO NERVO SIN NÚMERO, COLONIA PRIMERO DE MAYO, MONCLOVA, CÓDIGO POSTAL 25780.; ENTRE CALLE ERNESTO AGUIRRE Y CALLE BENJAMIN GARZA	X			
MONCLOVA	408	URBANA	550	550	URBANA	CONTIGUA 1	ESCUELA PRIMARIA CLUB ROTARIO: CALLE AMADO NERVO SIN NÚMERO, COLONIA PRIMERO DE MAYO, MONCLOVA, CÓDIGO POSTAL 25780.; ENTRE CALLE ERNESTO AGUIRRE Y CALLE BENJAMIN GARZA	X			
MONCLOVA	409	URBANA	501	499	URBANA	BASICA	ESCUELA DE EDUCACIÓN ESPECIAL: PRIVADA CHOPO SIN NÚMERO, COLONIA LA LOMA, MONCLOVA, CÓDIGO POSTAL 25770.; ENTRE CALLE CHOPO Y MAPLE	X			
MONCLOVA	410	URBANA	381	380	URBANA	BASICA	CASA DEL CIUDADANO EDUARDO LÓPEZ GARCÍA: CALLE NUEVA NUMERO 811, COLONIA ZONA CENTRO, MONCLOVA, CÓDIGO POSTAL 25700.;				X
MONCLOVA	410	URBANA	381	379	URBANA	CONTIGUA 1	CASA DEL CIUDADANO EDUARDO LÓPEZ GARCÍA: CALLE NUEVA NUMERO 811, COLONIA ZONA CENTRO, MONCLOVA, CÓDIGO POSTAL 25700.;				X
MONCLOVA	411	URBANA	409	408	URBANA	BASICA	ESCUELA PRIMARIA NIÑOS HÉROES: CALLE HINOJOSA SIN NÚMERO, COLONIA ZONA CENTRO, MONCLOVA, CÓDIGO POSTAL 25700.; CALLE HINOJOSA ESQUINA CON PRIVADA NIÑOS HÉROES	X			
MONCLOVA	411	URBANA	408	407	URBANA	CONTIGUA 1	ESCUELA PRIMARIA NIÑOS HÉROES: CALLE HINOJOSA SIN NÚMERO, COLONIA ZONA CENTRO, MONCLOVA, CÓDIGO POSTAL 25700.; CALLE HINOJOSA ESQUINA CON PRIVADA NIÑOS HÉROES	X			
MONCLOVA	412	URBANA	733	730	URBANA	BASICA	ESCUELA PRIMARIA JOSÉ MARÍA MORELOS: CALLE RÍO PANUCCO SIN NÚMERO, FRACCIÓN SAN JOSÉ, MONCLOVA, CÓDIGO POSTAL 25770.; ENTRE JUAN DE LA BARRERA Y CALLE AGUSTÍN MELGAR	X			
MONCLOVA	412	URBANA	733	730	URBANA	CONTIGUA 1	ESCUELA PRIMARIA JOSÉ MARÍA MORELOS: CALLE RÍO PANUCCO SIN NÚMERO, FRACCIÓN SAN JOSÉ, MONCLOVA, CÓDIGO POSTAL 25770.; ENTRE JUAN DE LA BARRERA Y CALLE AGUSTÍN MELGAR	X			


Lista de ubicación de casillas aprobadas por el Consejo Distrital

Entidad Federativa: COAHUILA DE ZARAGOZA Distrito electoral: 03


Cabecera: Monclova

Proceso Electoral Local 2016 - 2017

Fecha de Impresión: 30/03/2017

Municipio	No. de sección	Tipo de sección	Padrón electoral+	Lista nominal+	Casilla	Tipo de casilla	Ubicación, domicilio y referencia	Tipo de domicilio*			
								E.	O.P.	L.P.	P.
MONCLOVA	413	URBANA	657	655	URBANA	BASICA	CASA DE LA CIUDADANA MONICA GUADALUPE RANGEL BARBOZA; CALLE RIO MONCLOVA NUMERO 1506; FRACCIONAMIENTO SAN JOSÉ, MONCLOVA, CODIGO POSTAL 25770.;				X
MONCLOVA	413	URBANA	657	654	URBANA	CONTIGUA 1	CASA DE LA CIUDADANA MONICA GUADALUPE RANGEL BARBOZA; CALLE RIO MONCLOVA NUMERO 1506; FRACCIONAMIENTO SAN JOSÉ, MONCLOVA, CODIGO POSTAL 25770.;				X
MONCLOVA	414	URBANA	516	515	URBANA	BASICA	CASA DE LA CIUDADANA WENDY DEYANIRA GARZA GARCIA; CALLE ANDRES S VIESCA NUMERO 2512; COLONIA OSCAR FLORES TAPIA, MONCLOVA, CODIGO POSTAL 25770.;				X
MONCLOVA	414	URBANA	515	515	URBANA	CONTIGUA 1	CASA DE LA CIUDADANA WENDY DEYANIRA GARZA GARCIA; CALLE ANDRES S VIESCA NUMERO 2512; COLONIA OSCAR FLORES TAPIA, MONCLOVA, CODIGO POSTAL 25770.;				X
MONCLOVA	414	URBANA	515	514	URBANA	CONTIGUA 2	CASA DE LA CIUDADANA WENDY DEYANIRA GARZA GARCIA; CALLE ANDRES S VIESCA NUMERO 2512; COLONIA OSCAR FLORES TAPIA, MONCLOVA, CODIGO POSTAL 25770.;				X
MONCLOVA	415	URBANA	731	730	URBANA	BASICA	JARDIN DE NIÑOS MONCLOVA; CALLE MADRID CON JOSEFA ORTIZ DE DOMINGUEZ NUMERO 1501, COLONIA SAN JOSÉ, MONCLOVA, CODIGO POSTAL 25770.;	X			
MONCLOVA	415	URBANA	731	729	URBANA	CONTIGUA 1	JARDIN DE NIÑOS MONCLOVA; CALLE MADRID CON JOSEFA ORTIZ DE DOMINGUEZ NUMERO 1501, COLONIA SAN JOSÉ, MONCLOVA, CODIGO POSTAL 25770.;	X			
MONCLOVA	416	URBANA	689	688	URBANA	BASICA	ESCUELA PRIMARIA APOLOONIO M. AVILES; AVENIDA EL POTRERO SIN NUMERO, COLONIA LAS FLORES, MONCLOVA, CODIGO POSTAL 25770.;	X			
MONCLOVA	416	URBANA	689	688	URBANA	CONTIGUA 1	ESCUELA PRIMARIA APOLOONIO M. AVILES; AVENIDA EL POTRERO SIN NUMERO, COLONIA LAS FLORES, MONCLOVA, CODIGO POSTAL 25770.;	X			
MONCLOVA	417	URBANA	395	395	URBANA	BASICA	ESCUELA PRIMARIA JULIA CANTU VIUDA DE GIL FORD 128; CALLE MANUEL M PONCE SIN NUMERO, COLONIA 18 DE MARZO, MONCLOVA, CODIGO POSTAL 25760.;	X			
MONCLOVA	417	URBANA	395	394	URBANA	CONTIGUA 1	ESCUELA PRIMARIA JULIA CANTU VIUDA DE GIL FORD 128; CALLE MANUEL M PONCE SIN NUMERO, COLONIA 18 DE MARZO, MONCLOVA, CODIGO POSTAL 25760.;	X			





Lista de ubicación de casillas aprobadas por el Consejo Distrital

Entidad federativa: COAHUILA DE ZARAGOZA Distrito electoral: 03


Cabecera: Monclova

Proceso Electoral Local 2016 - 2017

Fecha de Impresión: 30/03/2017

Municipio	No. de sección-	Tipo de sección	Padrón electoral+	Lista nominal+	Casilla	Tipo de casilla	Ubicación, domicilio y referencia	Tipo de domicilio*			
								E.	O.P.	L.P.	P.
MONCLOVA	418	URBANA	543	540	URBANA	BASICA	CASA DE LA CIUDADANA ERSILA FLOYD VUDA DE QUINTERO. CALLE JESUS CARRANZA NUMERO 1319. COLONIA PRIMERO DE MAYO. MONCLOVA. CODIGO POSTAL 25760.;				X
MONCLOVA	419	URBANA	650	646	URBANA	BASICA	ESCUELA PRIMARIA JOSEFA ORTIZ DE DOMÍNGUEZ. CALLE FUNDIDORA SIN NUMERO. COLONIA INDUSTRIAL. MONCLOVA. CODIGO POSTAL 25760.; FUNDIDORA Y SIERRITA	X			
MONCLOVA	419	URBANA	649	646	URBANA	CONTIGUA 1	ESCUELA PRIMARIA JOSEFA ORTIZ DE DOMÍNGUEZ. CALLE FUNDIDORA SIN NUMERO. COLONIA INDUSTRIAL. MONCLOVA. CODIGO POSTAL 25760.; FUNDIDORA Y SIERRITA	X			
MONCLOVA	420	URBANA	503	501	URBANA	BASICA	CASA DEL CIUDADANO JOSE JARAMILLO DE LA ROSA. AVENIDA INDUSTRIAL. NUMERO 203. FRACCIONAMIENTO BENAVIDES. MONCLOVA. CODIGO POSTAL 25760.; ENTRE CALLE MIGUEL ALEMÁN Y CALLE SECUNDARIA 2				X
MONCLOVA	420	URBANA	503	501	URBANA	CONTIGUA 1	CASA DEL CIUDADANO JOSE JARAMILLO DE LA ROSA. AVENIDA INDUSTRIAL. NUMERO 203. FRACCIONAMIENTO BENAVIDES. MONCLOVA. CODIGO POSTAL 25760.; ENTRE CALLE MIGUEL ALEMÁN Y CALLE SECUNDARIA 2				X
MONCLOVA	421	NO URBANA	464	463	NO URBANA	BASICA	CASA DEL CIUDADANO PATRICIO LARA GUERRA. CALLE MANUEL CHARLES NUMERO 2402. COLONIA AMPLIACION MONCLOVA 400. MONCLOVA. CODIGO POSTAL 25775.;				X
MONCLOVA	421	NO URBANA	463	462	NO URBANA	CONTIGUA 1	CASA DEL CIUDADANO PATRICIO LARA GUERRA. CALLE MANUEL CHARLES NUMERO 2402. COLONIA AMPLIACION MONCLOVA 400. MONCLOVA. CODIGO POSTAL 25775.;				X
MONCLOVA	422	URBANA	736	734	URBANA	BASICA	ESCUELA PRIMARIA IGNACIO ZARAGOZA. CALLE PEDRO VÁZQUEZ SIN NUMERO. COLONIA BUENOS AIRES. MONCLOVA. CODIGO POSTAL 25770.; PEDRO VÁZQUEZ Y JACINTO SANCHEZ	X			
MONCLOVA	422	URBANA	735	733	URBANA	CONTIGUA 1	ESCUELA PRIMARIA IGNACIO ZARAGOZA. CALLE PEDRO VÁZQUEZ SIN NUMERO. COLONIA BUENOS AIRES. MONCLOVA. CODIGO POSTAL 25770.; PEDRO VÁZQUEZ Y JACINTO SANCHEZ	X			
MONCLOVA	423	URBANA	310	308	URBANA	BASICA	CASA DE LA CIUDADANA MARGARITA ALVARADO HUITRÓN. CALLE NIÑOS HÉROES SIN NUMERO. CURVA DE JUAN SANCHEZ. MONCLOVA. CODIGO POSTAL 25785.;				X
MONCLOVA	424	URBANA	658	658	URBANA	BASICA	ESCUELA PRIMARIA FORD 46 LICENCIADO BENITO JUÁREZ. CALLE QUINCE Y CALLE OCHO SIN NUMERO. COLONIA CALDERÓN. MONCLOVA. CODIGO POSTAL 25780.;	X			



Lista de ubicación de casillas aprobadas por el Consejo Distrital


Entidad federativa: COAHUILA DE ZARAGOZA Distrito electoral: 03

Cabecera: Monclova

Proceso Electoral Local 2016 - 2017

Fecha de impresión: 30/03/2017

Municipio	No. de sección	Tipo de sección	Padrón electoral	Lista nominal	Casilla	Tipo de casilla	Ubicación, domicilio y referencia	Tipo de domicilio*			
								E.	O.P.	L.P.	P.
MONCLOVA	424	URBANA	658	657	URBANA	CONTIGUA 1	ESCUELA PRIMARIA FORD 46 LICENCIADO BENITO JUÁREZ; CALLE QUINCE Y CALLE OCHO SIN NÚMERO. COLONIA CALDERÓN, MONCLOVA, CÓDIGO POSTAL 25780.;	X			
MONCLOVA	425	URBANA	460	457	URBANA	BASICA	ESCUELA PRIMARIA CUAUHTÉMOC; CALLE SECUNDARIA 4 SIN NÚMERO, COLONIA OBRERA, MONCLOVA, CÓDIGO POSTAL 25790.; STANDAR 1 Y AVENIDA 1	X			
MONCLOVA	425	URBANA	459	457	URBANA	CONTIGUA 1	ESCUELA PRIMARIA CUAUHTÉMOC; CALLE SECUNDARIA 4 SIN NÚMERO, COLONIA OBRERA, MONCLOVA, CÓDIGO POSTAL 25790.; STANDAR 1 Y AVENIDA 1	X			
MONCLOVA	426	URBANA	583	581	URBANA	BASICA	CASA DEL CIUDADANO HUMBERTO FRUTO RANGEL.; CALLE 11 DE JULIO NUMERO 948, COLONIA PRADERAS DEL SUR, MONCLOVA, CÓDIGO POSTAL 25799.; ENTRE PRIMERO DE ENERO Y SECCION ONCE				X
MONCLOVA	426	URBANA	582	581	URBANA	CONTIGUA 1	CASA DEL CIUDADANO HUMBERTO FRUTO RANGEL.; CALLE 11 DE JULIO NUMERO 948, COLONIA PRADERAS DEL SUR, MONCLOVA, CÓDIGO POSTAL 25799.; ENTRE PRIMERO DE ENERO Y SECCION ONCE				X
MONCLOVA	427	URBANA	493	492	URBANA	BASICA	CASA DEL CIUDADANO CASIANO ESPARZA VENEGAS; CALLE 1 DE ENERO NUMERO 656, COLONIA PRADERAS DEL SUR, MONCLOVA, CÓDIGO POSTAL 25799.;				X
MONCLOVA	427	URBANA	493	492	URBANA	CONTIGUA 1	CASA DEL CIUDADANO CASIANO ESPARZA VENEGAS; CALLE 1 DE ENERO NUMERO 656, COLONIA PRADERAS DEL SUR, MONCLOVA, CÓDIGO POSTAL 25799.;				X
MONCLOVA	428	URBANA	519	518	URBANA	BASICA	ESCUELA PRIMARIA COLONIA OBRERA; AVENIDA JUAN GIL SIN NÚMERO, FRACCIONAMIENTO MONCLOVA, MONCLOVA, CÓDIGO POSTAL 25790.; ENTRE CALLE MIGUEL DE CERVANTES Y BELISARIO DOMÍNGUEZ	X			
MONCLOVA	428	URBANA	519	518	URBANA	CONTIGUA 1	ESCUELA PRIMARIA COLONIA OBRERA; AVENIDA JUAN GIL SIN NÚMERO, FRACCIONAMIENTO MONCLOVA, MONCLOVA, CÓDIGO POSTAL 25790.; ENTRE CALLE MIGUEL DE CERVANTES Y BELISARIO DOMÍNGUEZ	X			
MONCLOVA	429	URBANA	522	518	URBANA	BASICA	CASA DEL CIUDADANO ADRIAN MEDINA VILLARREAL; CALLE SECUNDARIA 3 NUMERO 698, COLONIA OBRERA SUR, MONCLOVA, CÓDIGO POSTAL 25790.;				X
MONCLOVA	429	URBANA	521	518	URBANA	CONTIGUA 1	CASA DEL CIUDADANO ADRIAN MEDINA VILLARREAL; CALLE SECUNDARIA 3 NUMERO 698, COLONIA OBRERA SUR, MONCLOVA, CÓDIGO POSTAL 25790.;				X


Lista de ubicación de casillas aprobadas por el Consejo Distrital

Entidad federativa: COAHUILA DE ZARAGOZA Distrito electoral: 03

Cabecera: Monclova

Proceso Electoral Local 2016 - 2017

Fecha de Impresión: 30/03/2017

Municipio	No. de sección	Tipo de sección	Padrón electoral	Lista nominal	Casilla	Tipo de casilla	Ubicación, domicilio y referencia	Tipo de domicilio*			
								E.	O.P.	L.P.	P.
MONCLOVA	430	URBANA	519	517	URBANA	BASICA	ESCUELA PRIMARIA MONCLOVA 400: CALLE SECCIÓN 147 SIN NÚMERO, COLONIA PRADERAS DEL SUR, MONCLOVA, CÓDIGO POSTAL 25790.; SECCIÓN 147 CON 23 DE MARZO	X			
MONCLOVA	430	URBANA	518	517	URBANA	CONTIGUA 1	ESCUELA PRIMARIA MONCLOVA 400: CALLE SECCIÓN 147 SIN NÚMERO, COLONIA PRADERAS DEL SUR, MONCLOVA, CÓDIGO POSTAL 25790.; SECCIÓN 147 CON 23 DE MARZO	X			
MONCLOVA	430	URBANA	518	517	URBANA	CONTIGUA 2	ESCUELA PRIMARIA MONCLOVA 400: CALLE SECCIÓN 147 SIN NÚMERO, COLONIA PRADERAS DEL SUR, MONCLOVA, CÓDIGO POSTAL 25790.; SECCIÓN 147 CON 23 DE MARZO	X			
MONCLOVA	431	NO URBANA	717	714	NO URBANA	BASICA	ESCUELA PRIMARIA JAIME TORRES BODET: CALLE VILLA FLORIDA SIN NÚMERO, COLONIA PRADERAS DEL SUR TERCER SECTOR, MONCLOVA, CÓDIGO POSTAL 25799.;	X			
MONCLOVA	431	NO URBANA	717	714	NO URBANA	CONTIGUA 1	ESCUELA PRIMARIA JAIME TORRES BODET: CALLE VILLA FLORIDA SIN NÚMERO, COLONIA PRADERAS DEL SUR TERCER SECTOR, MONCLOVA, CÓDIGO POSTAL 25799.;	X			
MONCLOVA	431	NO URBANA	717	714	NO URBANA	CONTIGUA 2	ESCUELA PRIMARIA JAIME TORRES BODET: CALLE VILLA FLORIDA SIN NÚMERO, COLONIA PRADERAS DEL SUR TERCER SECTOR, MONCLOVA, CÓDIGO POSTAL 25799.;	X			
MONCLOVA	431	NO URBANA	716	714	NO URBANA	CONTIGUA 3	ESCUELA PRIMARIA JAIME TORRES BODET: CALLE VILLA FLORIDA SIN NÚMERO, COLONIA PRADERAS DEL SUR TERCER SECTOR, MONCLOVA, CÓDIGO POSTAL 25799.;	X			
MONCLOVA	431	NO URBANA	716	714	NO URBANA	CONTIGUA 4	ESCUELA PRIMARIA JAIME TORRES BODET: CALLE VILLA FLORIDA SIN NÚMERO, COLONIA PRADERAS DEL SUR TERCER SECTOR, MONCLOVA, CÓDIGO POSTAL 25799.;	X			
MONCLOVA	431	NO URBANA	716	714	NO URBANA	CONTIGUA 5	ESCUELA PRIMARIA JAIME TORRES BODET: CALLE VILLA FLORIDA SIN NÚMERO, COLONIA PRADERAS DEL SUR TERCER SECTOR, MONCLOVA, CÓDIGO POSTAL 25799.;	X			
MONCLOVA	431	NO URBANA	716	714	NO URBANA	CONTIGUA 6	ESCUELA PRIMARIA JAIME TORRES BODET: CALLE VILLA FLORIDA SIN NÚMERO, COLONIA PRADERAS DEL SUR TERCER SECTOR, MONCLOVA, CÓDIGO POSTAL 25799.;	X			
MONCLOVA	431	NO URBANA	716	714	NO URBANA	CONTIGUA 7	ESCUELA PRIMARIA JAIME TORRES BODET: CALLE VILLA FLORIDA SIN NÚMERO, COLONIA PRADERAS DEL SUR TERCER SECTOR, MONCLOVA, CÓDIGO POSTAL 25799.;	X			

Lista de ubicación de casillas aprobadas por el Consejo Distrital

Entidad federativa: COAHUILA DE ZARAGOZA Distrito electoral: 03

Cabecera: Monclova

Proceso Electoral Local 2016 - 2017

Fecha de Impresión: 30/03/2017

Municipio	No. de sección-	Tipo de sección	Padrón electoral	Lista nominal	Casilla	Tipo de casilla	Ubicación, domicilio y referencia	Tipo de domicilio*			
								E.	O.P.	L.P.	P.
MONCLOVA	431	NO URBANA	716	713	NO URBANA	CONTIGUA 8	ESCUELA PRIMARIA JAIMÉ TORRES BODET; CALLE VILLA FLORIDA SIN NÚMERO COLONIA PRADERAS DEL SUR TERCER SECTOR, MONCLOVA, CÓDIGO POSTAL 25799.;	X			
MONCLOVA	432	URBANA	579	577	URBANA	BASICA	CASA DE LA CIUDADANA MARÍA ELISA DE LA ROSA OCHOA; CALLE DIECISEIS NÚMERO 447, COLONIA OTILIO MONTAÑO, MONCLOVA, CÓDIGO POSTAL 25796.;			X	
MONCLOVA	432	URBANA	579	577	URBANA	CONTIGUA 1	CASA DE LA CIUDADANA MARÍA ELISA DE LA ROSA OCHOA; CALLE DIECISEIS NÚMERO 447, COLONIA OTILIO MONTAÑO, MONCLOVA, CÓDIGO POSTAL 25796.;				X
MONCLOVA	433	URBANA	623	622	URBANA	BASICA	JARDÍN DE NIÑOS PROFESORA GUADALUPE GÓMEZ MÁRQUEZ; CALLE BELISARIO DOMÍNGUEZ SIN NÚMERO, FRACCIONAMIENTO FRANCISCO I MADERO, MONCLOVA, CÓDIGO POSTAL 25799.; BELISARIO DOMÍNGUEZ Y MADERO	X			
MONCLOVA	433	URBANA	623	622	URBANA	CONTIGUA 1	JARDÍN DE NIÑOS PROFESORA GUADALUPE GÓMEZ MÁRQUEZ; CALLE BELISARIO DOMÍNGUEZ SIN NÚMERO, FRACCIONAMIENTO FRANCISCO I MADERO, MONCLOVA, CÓDIGO POSTAL 25799.; BELISARIO DOMÍNGUEZ Y MADERO	X			
MONCLOVA	433	URBANA	623	621	URBANA	CONTIGUA 2	JARDÍN DE NIÑOS PROFESORA GUADALUPE GÓMEZ MÁRQUEZ; CALLE BELISARIO DOMÍNGUEZ SIN NÚMERO, FRACCIONAMIENTO FRANCISCO I MADERO, MONCLOVA, CÓDIGO POSTAL 25799.; BELISARIO DOMÍNGUEZ Y MADERO	X			
MONCLOVA	434	URBANA	535	534	URBANA	BASICA	ESCUELA PRIMARIA FEDERAL ADOLFO LÓPEZ MATEOS; CALLE SECUNDARIA 4 SIN NÚMERO, COLONIA OBRERA SUR, MONCLOVA, CÓDIGO POSTAL 25790.; SECCIÓN 4 CON AVENIDA 4	X			
MONCLOVA	434	URBANA	535	534	URBANA	CONTIGUA 1	ESCUELA PRIMARIA FEDERAL ADOLFO LÓPEZ MATEOS; CALLE SECUNDARIA 4 SIN NÚMERO, COLONIA OBRERA SUR, MONCLOVA, CÓDIGO POSTAL 25790.; SECCIÓN 4 CON AVENIDA 4	X			
MONCLOVA	435	URBANA	702	701	URBANA	BASICA	JARDÍN DE NIÑOS BENITO JUÁREZ; CALLE ESTHER ZUNO DE ECHEVERRÍA SIN NÚMERO, COLONIA SANTA EULALIA, MONCLOVA, CÓDIGO POSTAL 25790.; ENTRE CALLE MARGARITA MAZA Y SIN NOMBRE	X			
MONCLOVA	436	URBANA	665	664	URBANA	BASICA	CECYTEC MONCLOVA UNIDAD SUR; CALLE JORGE ENGEL NÚMERO 1300, COLONIA OBRERA SUR TERCER SECTOR, MONCLOVA, CÓDIGO POSTAL 25790.;	X			
MONCLOVA	436	URBANA	665	664	URBANA	CONTIGUA 1	CECYTEC MONCLOVA UNIDAD SUR; CALLE JORGE ENGEL NÚMERO 1300, COLONIA OBRERA SUR TERCER SECTOR, MONCLOVA, CÓDIGO POSTAL 25790.;	X			

Lista de ubicación de casillas aprobadas por el Consejo Distrital

Entidad federativa: COAHUILA DE ZARAGOZA Distrito electoral: 03

Cabecera: Monclova

Proceso Electoral Local 2016 - 2017

Fecha de Impresión: 30/03/2017

Municipio	No. de sección	Tipo de sección	Padrón electoral	Lista nominal	Casilla	Tipo de casilla	Ubicación, domicilio y referencia	Tipo de domicilio*			
								E	O.P.	L.P.	P.
MONCLOVA	436	URBANA	665	664	URBANA	CONTIGUA 2	CECYTEC MONCLOVA UNIDAD SUR; CALLE JORGE ENGEL NUMERO 1300, COLONIA OBRERA SUR TERCER SECTOR, MONCLOVA, CODIGO POSTAL 25790.;	X			
MONCLOVA	436	URBANA	665	664	URBANA	CONTIGUA 3	CECYTEC MONCLOVA UNIDAD SUR; CALLE JORGE ENGEL NUMERO 1300, COLONIA OBRERA SUR TERCER SECTOR, MONCLOVA, CODIGO POSTAL 25790.;	X			
MONCLOVA	436	URBANA	665	663	URBANA	CONTIGUA 4	CECYTEC MONCLOVA UNIDAD SUR; CALLE JORGE ENGEL NUMERO 1300, COLONIA OBRERA SUR TERCER SECTOR, MONCLOVA, CODIGO POSTAL 25790.;	X			
MONCLOVA	436	URBANA	664	663	URBANA	CONTIGUA 5	CECYTEC MONCLOVA UNIDAD SUR; CALLE JORGE ENGEL NUMERO 1300, COLONIA OBRERA SUR TERCER SECTOR, MONCLOVA, CODIGO POSTAL 25790.;	X			
MONCLOVA	437	URBANA	558	558	URBANA	BASICA	JARDIN DE NIÑOS GUADALUPE VICTORIA; CALLE DOROTEO VALDEZ SIN NUMERO, COLONIA OBRERA SUR SECTOR 2, MONCLOVA, CODIGO POSTAL 25790.; ENTRE CALLE SIDERMEX Y MARTIRES DE GUANAJUATO	X			
MONCLOVA	437	URBANA	558	558	URBANA	CONTIGUA 1	JARDIN DE NIÑOS GUADALUPE VICTORIA; CALLE DOROTEO VALDEZ SIN NUMERO, COLONIA OBRERA SUR SECTOR 2, MONCLOVA, CODIGO POSTAL 25790.; ENTRE CALLE SIDERMEX Y MARTIRES DE GUANAJUATO	X			
MONCLOVA	437	URBANA	558	557	URBANA	CONTIGUA 2	JARDIN DE NIÑOS GUADALUPE VICTORIA; CALLE DOROTEO VALDEZ SIN NUMERO, COLONIA OBRERA SUR SECTOR 2, MONCLOVA, CODIGO POSTAL 25790.; ENTRE CALLE SIDERMEX Y MARTIRES DE GUANAJUATO	X			
MONCLOVA	438	URBANA	752	750	URBANA	BASICA	ESCUELA PRIMARIA JOSÉ GONZÁLEZ BALLESTEROS; CALLE MARIANO ESCOBEDO NUMERO 907, COLONIA LOMA LINDA, MONCLOVA, CODIGO POSTAL 25790.; ENTRE CALLE FRANCISCO COSS Y VASCO DE QUIROGA	X			
MONCLOVA	438	URBANA	752	750	URBANA	CONTIGUA 1	ESCUELA PRIMARIA JOSÉ GONZÁLEZ BALLESTEROS; CALLE MARIANO ESCOBEDO NUMERO 907, COLONIA LOMA LINDA, MONCLOVA, CODIGO POSTAL 25790.; ENTRE CALLE FRANCISCO COSS Y VASCO DE QUIROGA	X			
MONCLOVA	438	URBANA	752	749	URBANA	CONTIGUA 2	ESCUELA PRIMARIA JOSÉ GONZÁLEZ BALLESTEROS; CALLE MARIANO ESCOBEDO NUMERO 907, COLONIA LOMA LINDA, MONCLOVA, CODIGO POSTAL 25790.; ENTRE CALLE FRANCISCO COSS Y VASCO DE QUIROGA	X			
MONCLOVA	439	URBANA	588	586	URBANA	BASICA	CASA DE LA CIUDADANA MARIA LUISA VERDUZCO CURA; CALLE SILVESTRE FLORES NUMERO 2121, COLONIA ASTURIAS, MONCLOVA, CODIGO POSTAL 25790.; ENTRE DOCTOR G CERVANTES Y LICENCIADO JUAN A DE LA FUENTE				X

Lista de ubicación de casillas aprobadas por el Consejo Distrital

Entidad federativa: COAHUILA DE ZARAGOZA Distrito electoral: 03

Cabecera: Monclova

Proceso Electoral Local 2016 - 2017

Fecha de impresión: 30/03/2017

Municipio	No. de sección	Tipo de sección	Padrón electoral	Lista nominal	Casilla	Tipo de casilla	Ubicación, domicilio y referencia	Tipo de domicilio*			
								E.	O.P.	L.P.	P.
MONCLOVA	439	URBANA	587	586	URBANA	CONTIGUA 1	CASA DE LA CIUDADANA MARIA LUISA VERDIZCO CURA: CALLE SILVESTRE FLORES NUMERO 2121, COLONIA ASTURIAS, MONCLOVA, CODIGO POSTAL 25790.; ENTRE DOCTOR G GERVAANTES Y LICENCIADO JUAN A DE LA FUENTE				X
MONCLOVA	440	URBANA	739	739	URBANA	BASICA	CASA DE LA CIUDADANA YESENIA ALVARADO MASCORRO: CALLE SANTIAGO AGUIRRE NUMERO 2024, COLONIA BURÓCRATAS, MONCLOVA, CODIGO POSTAL 25790.;				X
MONCLOVA	441	URBANA	480	477	URBANA	BASICA	ESCUELA PRIMARIA SANTIAGO DE LA MONCLOVA: CALLE JOSÉ GARCÍA RODRÍGUEZ SIN NÚMERO, COLONIA ASTURIAS, MONCLOVA, CODIGO POSTAL 25780.; JOSÉ GARCÍA RODRÍGUEZ Y MELQUIADES BALLESTEROS	X			
MONCLOVA	441	URBANA	479	477	URBANA	CONTIGUA 1	ESCUELA PRIMARIA SANTIAGO DE LA MONCLOVA: CALLE JOSÉ GARCÍA RODRÍGUEZ SIN NÚMERO, COLONIA ASTURIAS, MONCLOVA, CODIGO POSTAL 25780.; JOSÉ GARCÍA RODRÍGUEZ Y MELQUIADES BALLESTEROS	X			
MONCLOVA	442	NO URBANA	354	354	NO URBANA	BASICA	ESCUELA PRIMARIA 5 DE FEBRERO: DOMICILIO CONOCIDO SIN NÚMERO, EJIDO EL ORO CONGREGACIÓN, MONCLOVA, CODIGO POSTAL 25847.;	X			
PROGRESO	645	NO URBANA	260	259	NO URBANA	BASICA	AUDITORIO MUNICIPAL: CALLE FELIX U GÓMEZ SIN NÚMERO, COLONIA ZONA CENTRO, PROGRESO, CODIGO POSTAL 25420.; ENTRE CALLE FELIX U GÓMEZ ESQUINA CON CALLE HIDALGO			X	
PROGRESO	646	NO URBANA	413	413	NO URBANA	BASICA	ESCUELA PRIMARIA ROGELIO SANTOS SAMMIGUEL: CALLE MIGUEL HIDALGO NUMERO 100, COLONIA ZONA CENTRO, PROGRESO, CODIGO POSTAL 25420.;	X			
PROGRESO	647	NO URBANA	502	500	NO URBANA	BASICA	ESCUELA PRIMARIA ARTICULO 123 PROFESOR PATRICIO MILMO: DOMICILIO CONOCIDO SIN NÚMERO, MINAS LA LUZ, PROGRESO, CODIGO POSTAL 25420.;	X			
PROGRESO	648	NO URBANA	564	564	NO URBANA	BASICA	ESCUELA PRIMARIA MÉXICO: DOMICILIO CONOCIDO SIN NÚMERO, SAN JOSÉ DE AURÁ, PROGRESO, CODIGO POSTAL 25420.;	X			
PROGRESO	649	NO URBANA	631	629	NO URBANA	BASICA	ESCUELA SECUNDARIA GENERAL FEDERAL PORFIRIO CARDENAS RIQUAS: CALLE FRANCISCO VILLA SIN NÚMERO, SAN JOSÉ DE AURÁ, PROGRESO, CODIGO POSTAL 25430.;	X			
PROGRESO	650	NO URBANA	448	447	NO URBANA	BASICA	ESCUELA PRIMARIA FEDERAL FRANCISCO I. MADERO: DOMICILIO CONOCIDO SIN NÚMERO, EJIDO SAN ALBERTO, PROGRESO, CODIGO POSTAL 25420.;	X			

UNPAID 6/11

Lista de ubicación de casillas aprobadas por el Consejo Distrital

Entidad federativa: COAHUILA DE ZARAGOZA Distrito electoral: 03

Cabecera: Monclova

Proceso Electoral Local 2016 - 2017

Fecha de impresión: 30/03/2017

Municipio	No. de sección-	Tipo de sección	Padrón electoral+	Lista nominal+	Casilla	Tipo de casilla	Ubicación, domicilio y referencia	Tipo de domicilio*			
								E.	O.P.	L.P.	P.
RAMOS ARIZPE	652	URBANA	674	671	URBANA	BASICA	ESCUELA PRIMARIA FEDERAL VICENTE GUERRERO: CALLE ÓSCAR FLORES TAPIA SIN NÚMERO, COLONIA LA ESMERALDA, RAMOS ARIZPE. CÓDIGO POSTAL 25902.; ENTRE CARRETERA LOS PINOS Y PRIVADA LOS FARIAS	X			
RAMOS ARIZPE	652	URBANA	673	671	URBANA	CONTIGUA 1	ESCUELA PRIMARIA FEDERAL VICENTE GUERRERO: CALLE ÓSCAR FLORES TAPIA SIN NÚMERO, COLONIA LA ESMERALDA, RAMOS ARIZPE. CÓDIGO POSTAL 25902.; ENTRE CARRETERA LOS PINOS Y PRIVADA LOS FARIAS	X			
RAMOS ARIZPE	652	URBANA	673	671	URBANA	CONTIGUA 2	ESCUELA PRIMARIA FEDERAL VICENTE GUERRERO: CALLE ÓSCAR FLORES TAPIA SIN NÚMERO, COLONIA LA ESMERALDA, RAMOS ARIZPE. CÓDIGO POSTAL 25902.; ENTRE CARRETERA LOS PINOS Y PRIVADA LOS FARIAS	X			
RAMOS ARIZPE	652	URBANA	673	670	URBANA	CONTIGUA 3	ESCUELA PRIMARIA FEDERAL VICENTE GUERRERO: CALLE ÓSCAR FLORES TAPIA SIN NÚMERO, COLONIA LA ESMERALDA, RAMOS ARIZPE. CÓDIGO POSTAL 25902.; ENTRE CARRETERA LOS PINOS Y PRIVADA LOS FARIAS	X			
RAMOS ARIZPE	652	URBANA	673	670	URBANA	CONTIGUA 4	ESCUELA PRIMARIA FEDERAL VICENTE GUERRERO: CALLE ÓSCAR FLORES TAPIA SIN NÚMERO, COLONIA LA ESMERALDA, RAMOS ARIZPE. CÓDIGO POSTAL 25902.; ENTRE CARRETERA LOS PINOS Y PRIVADA LOS FARIAS	X			
RAMOS ARIZPE	652	URBANA	673	670	URBANA	CONTIGUA 5	ESCUELA PRIMARIA FEDERAL VICENTE GUERRERO: CALLE ÓSCAR FLORES TAPIA SIN NÚMERO, COLONIA LA ESMERALDA, RAMOS ARIZPE. CÓDIGO POSTAL 25902.; ENTRE CARRETERA LOS PINOS Y PRIVADA LOS FARIAS	X			
RAMOS ARIZPE	653	URBANA	745	742	URBANA	BASICA	ESCUELA SECUNDARIA GENERAL NÚMERO 1 RUBÉN HUMBERTO MOREIRA FLORES; CALLE FEDERALISMO NÚMERO 992, AMPLIACION ANALCO, RAMOS ARIZPE. CÓDIGO POSTAL 25902.; ENTRE CALLE TUMATLAN Y BOULEVARD ANALCO	X			
RAMOS ARIZPE	653	URBANA	745	742	URBANA	CONTIGUA 1	ESCUELA SECUNDARIA GENERAL NÚMERO 1 RUBÉN HUMBERTO MOREIRA FLORES; CALLE FEDERALISMO NÚMERO 992, AMPLIACION ANALCO, RAMOS ARIZPE. CÓDIGO POSTAL 25902.; ENTRE CALLE TUMATLAN Y BOULEVARD ANALCO	X			
RAMOS ARIZPE	653	URBANA	745	742	URBANA	CONTIGUA 2	ESCUELA SECUNDARIA GENERAL NÚMERO 1 RUBÉN HUMBERTO MOREIRA FLORES; CALLE FEDERALISMO NÚMERO 992, AMPLIACION ANALCO, RAMOS ARIZPE. CÓDIGO POSTAL 25902.; ENTRE CALLE TUMATLAN Y BOULEVARD ANALCO	X			
RAMOS ARIZPE	653	URBANA	744	742	URBANA	CONTIGUA 3	ESCUELA SECUNDARIA GENERAL NÚMERO 1 RUBÉN HUMBERTO MOREIRA FLORES; CALLE FEDERALISMO NÚMERO 992, AMPLIACION ANALCO, RAMOS ARIZPE. CÓDIGO POSTAL 25902.; ENTRE CALLE TUMATLAN Y BOULEVARD ANALCO	X			
RAMOS ARIZPE	653	URBANA	744	742	URBANA	CONTIGUA 4	ESCUELA SECUNDARIA GENERAL NÚMERO 1 RUBÉN HUMBERTO MOREIRA FLORES; CALLE FEDERALISMO NÚMERO 992, AMPLIACION ANALCO, RAMOS ARIZPE. CÓDIGO POSTAL 25902.; ENTRE CALLE TUMATLAN Y BOULEVARD ANALCO	X			

Lista de ubicación de casillas aprobadas por el Consejo Distrital

Entidad federativa: COAHUILA DE ZARAGOZA Distrito electoral: 03

Cabecera: Monclova

Proceso Electoral Local 2016 - 2017

Fecha de impresión: 30/03/2017

Municipio	No. de sección-	Tipo de sección	Padrón electoral-	Lista nominal-	Casilla	Tipo de casilla	Ubicación, domicilio y referencia	Tipo de domicilio*			
								E.	O.P.	L.P.	P.
RAMOS ARIZPE	653	URBANA	744	742	URBANA	CONTIGUA 5	ESCUELA SECUNDARIA GENERAL NÚMERO 1 RUBÉN HUMBERTO MOREIRA FLORES; CALLE FEDERALISMO NÚMERO 992, AMPLIACIÓN ANALCO, RAMOS ARIZPE, CÓDIGO POSTAL 25902.; ENTRE CALLE TUMATLAN Y BOULEVARD ANALCO	X			
RAMOS ARIZPE	653	URBANA	744	742	URBANA	CONTIGUA 6	ESCUELA SECUNDARIA GENERAL NÚMERO 1 RUBÉN HUMBERTO MOREIRA FLORES; CALLE FEDERALISMO NÚMERO 992, AMPLIACIÓN ANALCO, RAMOS ARIZPE, CÓDIGO POSTAL 25902.; ENTRE CALLE TUMATLAN Y BOULEVARD ANALCO	X			
RAMOS ARIZPE	653	URBANA	744	742	URBANA	CONTIGUA 7	ESCUELA SECUNDARIA GENERAL NÚMERO 1 RUBÉN HUMBERTO MOREIRA FLORES; CALLE FEDERALISMO NÚMERO 992, AMPLIACIÓN ANALCO, RAMOS ARIZPE, CÓDIGO POSTAL 25902.; ENTRE CALLE TUMATLAN Y BOULEVARD ANALCO	X			
RAMOS ARIZPE	653	URBANA	744	742	URBANA	CONTIGUA 8	ESCUELA SECUNDARIA GENERAL NÚMERO 1 RUBÉN HUMBERTO MOREIRA FLORES; CALLE FEDERALISMO NÚMERO 992, AMPLIACIÓN ANALCO, RAMOS ARIZPE, CÓDIGO POSTAL 25902.; ENTRE CALLE TUMATLAN Y BOULEVARD ANALCO	X			
RAMOS ARIZPE	653	URBANA	744	742	URBANA	CONTIGUA 9	ESCUELA SECUNDARIA GENERAL NÚMERO 1 RUBÉN HUMBERTO MOREIRA FLORES; CALLE FEDERALISMO NÚMERO 992, AMPLIACIÓN ANALCO, RAMOS ARIZPE, CÓDIGO POSTAL 25902.; ENTRE CALLE TUMATLAN Y BOULEVARD ANALCO	X			
RAMOS ARIZPE	653	URBANA	744	742	URBANA	CONTIGUA 10	ESCUELA SECUNDARIA GENERAL NÚMERO 1 RUBÉN HUMBERTO MOREIRA FLORES; CALLE FEDERALISMO NÚMERO 992, AMPLIACIÓN ANALCO, RAMOS ARIZPE, CÓDIGO POSTAL 25902.; ENTRE CALLE TUMATLAN Y BOULEVARD ANALCO	X			
RAMOS ARIZPE	653	URBANA	744	742	URBANA	CONTIGUA 11	ESCUELA SECUNDARIA GENERAL NÚMERO 1 RUBÉN HUMBERTO MOREIRA FLORES; CALLE FEDERALISMO NÚMERO 992, AMPLIACIÓN ANALCO, RAMOS ARIZPE, CÓDIGO POSTAL 25902.; ENTRE CALLE TUMATLAN Y BOULEVARD ANALCO	X			
RAMOS ARIZPE	653	URBANA	744	742	URBANA	CONTIGUA 12	ESCUELA SECUNDARIA GENERAL NÚMERO 1 RUBÉN HUMBERTO MOREIRA FLORES; CALLE FEDERALISMO NÚMERO 992, AMPLIACIÓN ANALCO, RAMOS ARIZPE, CÓDIGO POSTAL 25902.; ENTRE CALLE TUMATLAN Y BOULEVARD ANALCO	X			
RAMOS ARIZPE	653	URBANA	744	742	URBANA	CONTIGUA 13	ESCUELA SECUNDARIA GENERAL NÚMERO 1 RUBÉN HUMBERTO MOREIRA FLORES; CALLE FEDERALISMO NÚMERO 992, AMPLIACIÓN ANALCO, RAMOS ARIZPE, CÓDIGO POSTAL 25902.; ENTRE CALLE TUMATLAN Y BOULEVARD ANALCO	X			
RAMOS ARIZPE	653	URBANA	744	741	URBANA	CONTIGUA 14	ESCUELA SECUNDARIA GENERAL NÚMERO 1 RUBÉN HUMBERTO MOREIRA FLORES; CALLE FEDERALISMO NÚMERO 992, AMPLIACIÓN ANALCO, RAMOS ARIZPE, CÓDIGO POSTAL 25902.; ENTRE CALLE TUMATLAN Y BOULEVARD ANALCO	X			
RAMOS ARIZPE	653	URBANA	744	741	URBANA	CONTIGUA 15	ESCUELA SECUNDARIA GENERAL NÚMERO 1 RUBÉN HUMBERTO MOREIRA FLORES; CALLE FEDERALISMO NÚMERO 992, AMPLIACIÓN ANALCO, RAMOS ARIZPE, CÓDIGO POSTAL 25902.; ENTRE CALLE TUMATLAN Y BOULEVARD ANALCO	X			

Lista de ubicación de casillas aprobadas por el Consejo Distrital

Entidad federativa: COAHUILA DE ZARAGOZA Distrito electoral: 03

Cabecera: Monclova

Proceso Electoral Local 2016 - 2017

Fecha de Impresión: 30/03/2017

Municipio	No. de sección-	Tipo de sección	Patrón electoral+	Lista nominal+	Casilla	Tipo de casilla	Ubicación, domicilio y referencia	Tipo de domicilio*			
								E.	O.P.	L.P.	P.
RAMOS ARIZPE	653	URBANA	744	741	URBANA	CONTIGUA 16	ESCUELA SECUNDARIA GENERAL NÚMERO 1 RUBÉN HUMBERTO MOREIRA FLORES. CALLE FEDERALISMO NÚMERO 992. AMPLIACIÓN ANALCO. RAMOS ARIZPE. CÓDIGO POSTAL 25902.; ENTRE CALLE TUMATLAN Y BOULEVARD ANALCO	X			
RAMOS ARIZPE	653	URBANA	744	741	URBANA	CONTIGUA 17	ESCUELA SECUNDARIA GENERAL NÚMERO 1 RUBÉN HUMBERTO MOREIRA FLORES. CALLE FEDERALISMO NÚMERO 992. AMPLIACIÓN ANALCO. RAMOS ARIZPE. CÓDIGO POSTAL 25902.; ENTRE CALLE TUMATLAN Y BOULEVARD ANALCO	X			
RAMOS ARIZPE	653	URBANA	744	741	URBANA	CONTIGUA 18	ESCUELA SECUNDARIA GENERAL NÚMERO 1 RUBÉN HUMBERTO MOREIRA FLORES. CALLE FEDERALISMO NÚMERO 992. AMPLIACIÓN ANALCO. RAMOS ARIZPE. CÓDIGO POSTAL 25902.; ENTRE CALLE TUMATLAN Y BOULEVARD ANALCO	X			
RAMOS ARIZPE	653	URBANA	744	741	URBANA	CONTIGUA 19	ESCUELA SECUNDARIA GENERAL NÚMERO 1 RUBÉN HUMBERTO MOREIRA FLORES. CALLE FEDERALISMO # 992 AMPLIACION ANALCO. RAMOS ARIZPE. CÓDIGO POSTAL 25902.; ENTRE CALLE TUMATLAN Y BOULEVARD ANALCO	X			
RAMOS ARIZPE	653	URBANA	744	741	URBANA	CONTIGUA 20	ESCUELA SECUNDARIA GENERAL NÚMERO 1 RUBÉN HUMBERTO MOREIRA FLORES. CALLE FEDERALISMO # 992 AMPLIACION ANALCO. RAMOS ARIZPE. CÓDIGO POSTAL 25902.; ENTRE CALLE TUMATLAN Y BOULEVARD ANALCO	X			
RAMOS ARIZPE	654	URBANA	695	694	URBANA	BASICA	JARDIN DE NIÑOS MIGUEL RAMOS ARIZPE. CALLE LUIS GUTIÉRREZ Y ORTIZ NÚMERO 100. COLONIA JARDIN, RAMOS ARIZPE. CÓDIGO POSTAL 25900.; RAMOS ARIZPE. COAHUILA	X			
RAMOS ARIZPE	654	URBANA	694	693	URBANA	CONTIGUA 1	JARDIN DE NIÑOS MIGUEL RAMOS ARIZPE. CALLE LUIS GUTIÉRREZ Y ORTIZ NÚMERO 100. COLONIA JARDIN, RAMOS ARIZPE. CÓDIGO POSTAL 25900.; RAMOS ARIZPE. COAHUILA	X			
RAMOS ARIZPE	655	URBANA	454	453	URBANA	BASICA	ESCUELA PRIMARIA MUNICIPAL LICENCIADO BENITO JUÁREZ. CALLE MORELOS NÚMERO 246 SUR. COLONIA ZONA CENTRO. RAMOS ARIZPE. CÓDIGO POSTAL 25900.; ENTRE GENERAL CHARLES Y BOULEVARD MANUEL ACUÑA	X			
RAMOS ARIZPE	655	URBANA	454	453	URBANA	CONTIGUA 1	ESCUELA PRIMARIA MUNICIPAL LICENCIADO BENITO JUÁREZ. CALLE MORELOS NÚMERO 246 SUR. COLONIA ZONA CENTRO. RAMOS ARIZPE. CÓDIGO POSTAL 25900.; ENTRE GENERAL CHARLES Y BOULEVARD MANUEL ACUÑA	X			
RAMOS ARIZPE	656	URBANA	589	585	URBANA	BASICA	HOSPITAL IXTLERO. CALLE MANUEL ACUÑA SIN NÚMERO. COLONIA ZONA CENTRO. RAMOS ARIZPE. CÓDIGO POSTAL 25900.;	X			
RAMOS ARIZPE	656	URBANA	589	584	URBANA	CONTIGUA 1	HOSPITAL IXTLERO. CALLE MANUEL ACUÑA SIN NÚMERO. COLONIA ZONA CENTRO. RAMOS ARIZPE. CÓDIGO POSTAL 25900.;	X			

ASIR

 Folio 1 de 1
 [Signature]

[Signature]

Lista de ubicación de casillas aprobadas por el Consejo Distrital

Entidad Federativa: COAHUILA DE ZARAGOZA Distrito electoral: 03

Cabecera: Monclova

Proceso Electoral Local 2016 - 2017

Fecha de Impresión: 30/03/2017

Municipio	No. de sección	Tipo de sección	Padrón electoral ¹⁺	Lista nominal ¹⁺	Casilla	Tipo de casilla	Ubicación, domicilio y referencia	Tipo de domicilio ¹			
								E.	O.P.	L.P.	P.
RAMOS ARIZPE	656	URBANA	0	0	URBANA	ESPECIAL 1	HOSPITAL IXTLERO. CALLE MANUEL ACURIA SIN NÚMERO. COLONIA ZONA CENTRO. RAMOS ARIZPE. CÓDIGO POSTAL 25900.;		X		
RAMOS ARIZPE	657	URBANA	489	487	URBANA	BASICA	ESCUELA PRIMARIA FEDERAL FEDERICO BERRUETO RAMÓN. CALLE RAMÓN DE LA FUENTE NUMERO 200. FRACCIONAMIENTO DE LA FUENTE. RAMOS ARIZPE. CÓDIGO POSTAL 25900. ENTRE CALLE DAVID MARTINEZ SOTO Y DE LA PALMA		X		
RAMOS ARIZPE	657	URBANA	488	486	URBANA	CONTIGUA 1	ESCUELA PRIMARIA FEDERAL FEDERICO BERRUETO RAMÓN. CALLE RAMÓN DE LA FUENTE NUMERO 200. FRACCIONAMIENTO DE LA FUENTE. RAMOS ARIZPE. CÓDIGO POSTAL 25900. ENTRE CALLE DAVID MARTINEZ SOTO Y DE LA PALMA		X		
RAMOS ARIZPE	658	URBANA	734	731	URBANA	BASICA	JARDIN DE NIÑOS VITO ALESSIO ROBLES. CALLE CAPELLANIA SIN NÚMERO. COLONIA ZONA CENTRO. RAMOS ARIZPE. CÓDIGO POSTAL 25900. ENTRE CALLE GÓMEZ FARIAS Y EMILIO CARRANZA		X		
RAMOS ARIZPE	658	URBANA	733	730	URBANA	CONTIGUA 1	JARDIN DE NIÑOS VITO ALESSIO ROBLES. CALLE CAPELLANIA SIN NÚMERO. COLONIA ZONA CENTRO. RAMOS ARIZPE. CÓDIGO POSTAL 25900. ENTRE CALLE GÓMEZ FARIAS Y EMILIO CARRANZA		X		
RAMOS ARIZPE	659	URBANA	556	554	URBANA	BASICA	CENTRO DE SALUD DE RAMOS ARIZPE. CALLE MORELOS SIN NÚMERO. COLONIA ZONA CENTRO. RAMOS ARIZPE. CÓDIGO POSTAL 25900.;		X		
RAMOS ARIZPE	659	URBANA	555	554	URBANA	CONTIGUA 1	CENTRO DE SALUD DE RAMOS ARIZPE. CALLE MORELOS SIN NÚMERO. COLONIA ZONA CENTRO. RAMOS ARIZPE. CÓDIGO POSTAL 25900.;			X	
RAMOS ARIZPE	660	URBANA	586	586	URBANA	BASICA	ESCUELA PRIMARIA FEDERAL EMILIO CARRANZA. CALLE OBRERO MUNDIAL SIN NÚMERO. COLONIA FIDEL VELAZQUEZ. RAMOS ARIZPE. CODIGO POSTAL 25900. ENTRE CALLE NUEVA Y ARTICULO 123		X		
RAMOS ARIZPE	660	URBANA	586	586	URBANA	CONTIGUA 1	ESCUELA PRIMARIA FEDERAL EMILIO CARRANZA. CALLE OBRERO MUNDIAL SIN NÚMERO. COLONIA FIDEL VELAZQUEZ. RAMOS ARIZPE. CODIGO POSTAL 25900. ENTRE CALLE NUEVA Y ARTICULO 123		X		
RAMOS ARIZPE	660	URBANA	585	585	URBANA	CONTIGUA 2	ESCUELA PRIMARIA FEDERAL EMILIO CARRANZA. CALLE OBRERO MUNDIAL SIN NÚMERO. COLONIA FIDEL VELAZQUEZ. RAMOS ARIZPE. CODIGO POSTAL 25900. ENTRE CALLE NUEVA Y ARTICULO 123		X		
RAMOS ARIZPE	661	URBANA	591	589	URBANA	BASICA	INSTITUTO FERNANDO MONTES DE OCA. PLAN DE GUADALUPE NUMERO 249. COLONIA FRACCIONAMIENTO TORREMOLINOS. RAMOS ARIZPE. CÓDIGO POSTAL 25770. ENTRE CALLE NOGALES Y PASEO DE LAS PALMAS		X		

Municipio	No. de sección	Tipo de sección	Padrón electoral	Lista nominal	Casilla	Tipo de casilla	Ubicación, domicilio y referencia	Tipo de domicilio*			
								E.	O.P.	L.P.	P.
RAMOS ARIZPE	661	URBANA	590	589	URBANA	CONTIGUA 1	INSTITUTO FERNANDO MONTES DE OCA: PLAN DE GUADALUPE NUMERO 249. COLONIA FRACCIONAMIENTO TORREMOLINOS, RAMOS ARIZPE, CODIGO POSTAL 25770.; ENTRE CALLE NOGALES Y PASEO DE LAS PALMAS	X			
RAMOS ARIZPE	661	URBANA	590	589	URBANA	CONTIGUA 2	INSTITUTO FERNANDO MONTES DE OCA: PLAN DE GUADALUPE NUMERO 249. COLONIA FRACCIONAMIENTO TORREMOLINOS, RAMOS ARIZPE, CODIGO POSTAL 25770.; ENTRE CALLE NOGALES Y PASEO DE LAS PALMAS	X			
RAMOS ARIZPE	661	URBANA	590	589	URBANA	CONTIGUA 3	INSTITUTO FERNANDO MONTES DE OCA: PLAN DE GUADALUPE NUMERO 249. COLONIA FRACCIONAMIENTO TORREMOLINOS, RAMOS ARIZPE, CODIGO POSTAL 25770.; ENTRE CALLE NOGALES Y PASEO DE LAS PALMAS	X			
RAMOS ARIZPE	662	URBANA	486	486	URBANA	BASICA	JARDIN DE NIÑOS FRANCISCO PRIMO DE VERDAD Y RAMOS: CALLE MUNICIPIO LIBRE SIN NUMERO, COLONIA FIDEL VELAZQUEZ, RAMOS ARIZPE, CODIGO POSTAL 25900.; ENTRE CALLE SINDICALISMO Y CONGRESO DEL TRABAJO	X			
RAMOS ARIZPE	662	URBANA	485	485	URBANA	CONTIGUA 1	JARDIN DE NIÑOS FRANCISCO PRIMO DE VERDAD Y RAMOS: CALLE MUNICIPIO LIBRE SIN NUMERO, COLONIA FIDEL VELAZQUEZ, RAMOS ARIZPE, CODIGO POSTAL 25900.; ENTRE CALLE SINDICALISMO Y CONGRESO DEL TRABAJO	X			
RAMOS ARIZPE	663	NO URBANA	701	700	NO URBANA	BASICA	ESCUELA PRIMARIA FEDERAL JOSÉ CLEMENTE OROZCO: CALLE IGNACIO ALCOCCER NUMERO 340, COLONIA BLANCA ESTHELA, RAMOS ARIZPE, CODIGO POSTAL 25904.; ENTRE CALLE LUIS GAONA Y DAVID GONZALEZ VILLARREAL	X			
RAMOS ARIZPE	663	NO URBANA	701	700	NO URBANA	CONTIGUA 1	ESCUELA PRIMARIA FEDERAL JOSÉ CLEMENTE OROZCO: CALLE IGNACIO ALCOCCER NUMERO 340, COLONIA BLANCA ESTHELA, RAMOS ARIZPE, CODIGO POSTAL 25904.; ENTRE CALLE LUIS GAONA Y DAVID GONZALEZ VILLARREAL	X			
RAMOS ARIZPE	663	NO URBANA	701	699	NO URBANA	CONTIGUA 2	ESCUELA PRIMARIA FEDERAL JOSÉ CLEMENTE OROZCO: CALLE IGNACIO ALCOCCER NUMERO 340, COLONIA BLANCA ESTHELA, RAMOS ARIZPE, CODIGO POSTAL 25904.; ENTRE CALLE LUIS GAONA Y DAVID GONZALEZ VILLARREAL	X			
RAMOS ARIZPE	663	NO URBANA	701	699	NO URBANA	CONTIGUA 3	ESCUELA PRIMARIA FEDERAL JOSÉ CLEMENTE OROZCO: CALLE IGNACIO ALCOCCER NUMERO 340, COLONIA BLANCA ESTHELA, RAMOS ARIZPE, CODIGO POSTAL 25904.; ENTRE CALLE LUIS GAONA Y DAVID GONZALEZ VILLARREAL	X			
RAMOS ARIZPE	663	NO URBANA	700	699	NO URBANA	CONTIGUA 4	ESCUELA PRIMARIA FEDERAL JOSÉ CLEMENTE OROZCO: CALLE IGNACIO ALCOCCER NUMERO 340, COLONIA BLANCA ESTHELA, RAMOS ARIZPE, CODIGO POSTAL 25904.; ENTRE CALLE LUIS GAONA Y DAVID GONZALEZ VILLARREAL	X			
RAMOS ARIZPE	663	NO URBANA	700	699	NO URBANA	CONTIGUA 5	ESCUELA PRIMARIA FEDERAL JOSÉ CLEMENTE OROZCO: CALLE IGNACIO ALCOCCER NUMERO 340, COLONIA BLANCA ESTHELA, RAMOS ARIZPE, CODIGO POSTAL 25904.; ENTRE CALLE LUIS GAONA Y DAVID GONZALEZ VILLARREAL	X			

ANDRÉS HERRERA

Lista de ubicación de casillas aprobadas por el Consejo Distrital

Entidad federativa: COAHUILA DE ZARAGOZA Distrito electoral: 03

Cabecera: Monclova

Proceso Electoral Local 2016 - 2017

Fecha de Impresión: 30/03/2017

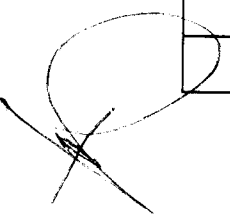
Municipio	No. de sección	Tipo de sección	Padrón electoral	Lista nominat	Casilla	Tipo de casilla	Ubicación, domicilio y referencia	Tipo de domicilio*			
								E.	O.P.	L.P.	P.
RAMOS ARIZPE	663	NO URBANA	700	699	NO URBANA	CONTIGUA 6	ESCUELA PRIMARIA FEDERAL JOSÉ CLEMENTE OROZCO. CALLE IGNACIO ALCOCER NUMERO 340. COLONIA BLANCA ESTHELA. RAMOS ARIZPE. CÓDIGO POSTAL 25904. ENTRE CALLE LUIS GAONA Y DAVID GONZÁLEZ VILLARREAL	X			
RAMOS ARIZPE	663	NO URBANA	700	699	NO URBANA	CONTIGUA 7	ESCUELA PRIMARIA FEDERAL JOSÉ CLEMENTE OROZCO. CALLE IGNACIO ALCOCER NUMERO 340. COLONIA BLANCA ESTHELA. RAMOS ARIZPE. CÓDIGO POSTAL 25904. ENTRE CALLE LUIS GAONA Y DAVID GONZÁLEZ VILLARREAL	X			
RAMOS ARIZPE	663	NO URBANA	700	699	NO URBANA	CONTIGUA 8	ESCUELA PRIMARIA FEDERAL JOSÉ CLEMENTE OROZCO. CALLE IGNACIO ALCOCER NUMERO 340. COLONIA BLANCA ESTHELA. RAMOS ARIZPE. CÓDIGO POSTAL 25904. ENTRE CALLE LUIS GAONA Y DAVID GONZÁLEZ VILLARREAL	X			
RAMOS ARIZPE	663	NO URBANA	700	699	NO URBANA	CONTIGUA 9	ESCUELA PRIMARIA FEDERAL JOSÉ CLEMENTE OROZCO. CALLE IGNACIO ALCOCER NUMERO 340. COLONIA BLANCA ESTHELA. RAMOS ARIZPE. CÓDIGO POSTAL 25904. ENTRE CALLE LUIS GAONA Y DAVID GONZÁLEZ VILLARREAL	X			
RAMOS ARIZPE	663	NO URBANA	700	699	NO URBANA	CONTIGUA 10	ESCUELA PRIMARIA FEDERAL JOSÉ CLEMENTE OROZCO. CALLE IGNACIO ALCOCER NUMERO 340. COLONIA BLANCA ESTHELA. RAMOS ARIZPE. CÓDIGO POSTAL 25904. ENTRE CALLE LUIS GAONA Y DAVID GONZÁLEZ VILLARREAL	X			
RAMOS ARIZPE	664	URBANA	746	743	URBANA	BASICA	ESCUELA SECUNDARIA TÉCNICA PROFESORA MARIA DEL REFUGIO ZERTUICHE DE PADILLA. CALLE RIO MISSISSIPI SIN NUMERO. COLONIA MANANTIALES DEL VALLE. RAMOS ARIZPE. CÓDIGO POSTAL 25904. ESQUINA CON GUADALQUIVIR	X			
RAMOS ARIZPE	664	URBANA	746	743	URBANA	CONTIGUA 1	ESCUELA SECUNDARIA TÉCNICA PROFESORA MARIA DEL REFUGIO ZERTUICHE DE PADILLA. CALLE RIO MISSISSIPI SIN NUMERO. COLONIA MANANTIALES DEL VALLE. RAMOS ARIZPE. CÓDIGO POSTAL 25904. ESQUINA CON GUADALQUIVIR	X			
RAMOS ARIZPE	664	URBANA	746	743	URBANA	CONTIGUA 2	ESCUELA SECUNDARIA TÉCNICA PROFESORA MARIA DEL REFUGIO ZERTUICHE DE PADILLA. CALLE RIO MISSISSIPI SIN NUMERO. COLONIA MANANTIALES DEL VALLE. RAMOS ARIZPE. CÓDIGO POSTAL 25904. ESQUINA CON GUADALQUIVIR	X			
RAMOS ARIZPE	664	URBANA	746	743	URBANA	CONTIGUA 3	ESCUELA SECUNDARIA TÉCNICA PROFESORA MARIA DEL REFUGIO ZERTUICHE DE PADILLA. CALLE RIO MISSISSIPI SIN NUMERO. COLONIA MANANTIALES DEL VALLE. RAMOS ARIZPE. CÓDIGO POSTAL 25904. ESQUINA CON GUADALQUIVIR	X			
RAMOS ARIZPE	664	URBANA	745	742	URBANA	CONTIGUA 4	ESCUELA SECUNDARIA TÉCNICA PROFESORA MARIA DEL REFUGIO ZERTUICHE DE PADILLA. CALLE RIO MISSISSIPI SIN NUMERO. COLONIA MANANTIALES DEL VALLE. RAMOS ARIZPE. CÓDIGO POSTAL 25904. ESQUINA CON GUADALQUIVIR	X			
RAMOS ARIZPE	664	URBANA	745	742	URBANA	CONTIGUA 5	ESCUELA SECUNDARIA TÉCNICA PROFESORA MARIA DEL REFUGIO ZERTUICHE DE PADILLA. CALLE RIO MISSISSIPI SIN NUMERO. COLONIA MANANTIALES DEL VALLE. RAMOS ARIZPE. CÓDIGO POSTAL 25904. ESQUINA CON GUADALQUIVIR	X			

Municipio	No. de sección	Tipo de sección	Padrón electoral+	Lista nominal+	Casilla	Tipo de casilla	Ubicación, domicilio y referencia	Tipo de domicilio*			
								E.	O.P.	L.P.	P.
RAMOS ARIZPE	664	URBANA	745	742	URBANA	CONTIGUA 6	ESCUELA SECUNDARIA TÉCNICA PROFESORA MARIA DEL REFUGIO ZERTUCHE DE PADILLA; CALLE RIO MISSISSIPPI SIN NÚMERO, COLONIA MANANTIALES DEL VALLE, RAMOS ARIZPE, CÓDIGO POSTAL 25904.; ESQUINA CON GUADALQUIVIR	X			
RAMOS ARIZPE	664	URBANA	745	742	URBANA	CONTIGUA 7	ESCUELA SECUNDARIA TÉCNICA PROFESORA MARIA DEL REFUGIO ZERTUCHE DE PADILLA; CALLE RIO MISSISSIPPI SIN NÚMERO, COLONIA MANANTIALES DEL VALLE, RAMOS ARIZPE, CÓDIGO POSTAL 25904.; ESQUINA CON GUADALQUIVIR	X			
RAMOS ARIZPE	664	URBANA	745	742	URBANA	CONTIGUA 8	ESCUELA SECUNDARIA TÉCNICA PROFESORA MARIA DEL REFUGIO ZERTUCHE DE PADILLA; CALLE RIO MISSISSIPPI SIN NÚMERO, COLONIA MANANTIALES DEL VALLE, RAMOS ARIZPE, CÓDIGO POSTAL 25904.; ESQUINA CON GUADALQUIVIR	X			
RAMOS ARIZPE	664	URBANA	745	742	URBANA	CONTIGUA 9	ESCUELA SECUNDARIA TÉCNICA PROFESORA MARIA DEL REFUGIO ZERTUCHE DE PADILLA; CALLE RIO MISSISSIPPI SIN NÚMERO, COLONIA MANANTIALES DEL VALLE, RAMOS ARIZPE, CÓDIGO POSTAL 25904.; ESQUINA CON GUADALQUIVIR	X			
RAMOS ARIZPE	664	URBANA	745	742	URBANA	CONTIGUA 10	ESCUELA SECUNDARIA TÉCNICA PROFESORA MARIA DEL REFUGIO ZERTUCHE DE PADILLA; CALLE RIO MISSISSIPPI SIN NÚMERO, COLONIA MANANTIALES DEL VALLE, RAMOS ARIZPE, CÓDIGO POSTAL 25904.; ESQUINA CON GUADALQUIVIR	X			
RAMOS ARIZPE	664	URBANA	745	742	URBANA	CONTIGUA 11	ESCUELA SECUNDARIA TÉCNICA PROFESORA MARIA DEL REFUGIO ZERTUCHE DE PADILLA; CALLE RIO MISSISSIPPI SIN NÚMERO, COLONIA MANANTIALES DEL VALLE, RAMOS ARIZPE, CÓDIGO POSTAL 25904.; ESQUINA CON GUADALQUIVIR	X			
RAMOS ARIZPE	664	URBANA	745	742	URBANA	CONTIGUA 12	ESCUELA SECUNDARIA TÉCNICA PROFESORA MARIA DEL REFUGIO ZERTUCHE DE PADILLA; CALLE RIO MISSISSIPPI SIN NÚMERO, COLONIA MANANTIALES DEL VALLE, RAMOS ARIZPE, CÓDIGO POSTAL 25904.; ESQUINA CON GUADALQUIVIR	X			
RAMOS ARIZPE	664	URBANA	745	742	URBANA	CONTIGUA 13	ESCUELA SECUNDARIA TÉCNICA PROFESORA MARIA DEL REFUGIO ZERTUCHE DE PADILLA; CALLE RIO MISSISSIPPI SIN NÚMERO, COLONIA MANANTIALES DEL VALLE, RAMOS ARIZPE, CÓDIGO POSTAL 25904.; ESQUINA CON GUADALQUIVIR	X			
RAMOS ARIZPE	664	URBANA	745	742	URBANA	CONTIGUA 14	ESCUELA SECUNDARIA TÉCNICA PROFESORA MARIA DEL REFUGIO ZERTUCHE DE PADILLA; CALLE RIO MISSISSIPPI SIN NÚMERO, COLONIA MANANTIALES DEL VALLE, RAMOS ARIZPE, CÓDIGO POSTAL 25904.; ESQUINA CON GUADALQUIVIR	X			
RAMOS ARIZPE	665	NO URBANA	111	110	NO URBANA	BASICA	ESCUELA PRIMARIA FEDERAL PLAN DE GUADALUPE; DOMICILIO CONOCIDO SIN NÚMERO, EJIDO LAS COLORADAS, RAMOS ARIZPE, CÓDIGO POSTAL 25900.;	X			
RAMOS ARIZPE	666	NO URBANA	283	279	NO URBANA	BASICA	ESCUELA PRIMARIA FEDERAL PLAN DE GUADALUPE; DOMICILIO CONOCIDO SIN NÚMERO, PLAN DE GUADALUPE, RAMOS ARIZPE, CÓDIGO POSTAL 25900.;	X			




ASIR








Municipio	No. de sección-	Tipo de sección	Padrón electoral+	Lista nominal+	Casilla	Tipo de casilla	Ubicación, domicilio y referencia	Tipo de domicilio*			
								E.	O.P.	L.P.	P.
RAMOS ARIZPE	667	NO URBANA	238	238	NO URBANA	BASICA	ESCUELA PRIMARIA FEDERAL BENITO JUÁREZ; DOMICILIO CONOCIDO SIN NÚMERO. EJIDO REATA, RAMOS ARIZPE; CÓDIGO POSTAL 25900.;	X			
RAMOS ARIZPE	669	NO URBANA	530	526	NO URBANA	BASICA	ESCUELA PRIMARIA FEDERAL MIGUEL HIDALGO; DOMICILIO CONOCIDO SIN NÚMERO. LA LEONA, RAMOS ARIZPE; CÓDIGO POSTAL 25900.;	X			
RAMOS ARIZPE	670	NO URBANA	89	88	NO URBANA	BASICA	ESCUELA PRIMARIA FEDERAL IGNACIO ZARAGOZA; DOMICILIO CONOCIDO SIN NÚMERO. EJIDO ALTO DE NORIAS, RAMOS ARIZPE; CÓDIGO POSTAL 25900.;	X			
RAMOS ARIZPE	670	NO URBANA	161	160	NO URBANA	EXTRAORDINARIA 1	ESCUELA PRIMARIA LAZARO CARDENAS; DOMICILIO CONOCIDO SIN NÚMERO. EJIDO LAS ESPERANZAS, RAMOS ARIZPE; CODIGO POSTAL 25916.;	X			
RAMOS ARIZPE	671	NO URBANA	406	399	NO URBANA	BASICA	ESCUELA PRIMARIA FEDERAL JOSÉ MARÍA MORELOS Y PAVÓN; DOMICILIO CONOCIDO SIN NÚMERO. EJIDO FRAUSTRO, RAMOS ARIZPE; CÓDIGO POSTAL 25900.;	X			
RAMOS ARIZPE	673	NO URBANA	665	664	NO URBANA	BASICA	ESCUELA PRIMARIA RURAL FEDERAL EMILIO CARRANZA; DOMICILIO CONOCIDO SIN NÚMERO. EJIDO PAREDÓN, RAMOS ARIZPE; CÓDIGO POSTAL 25900.;	X			
RAMOS ARIZPE	673	NO URBANA	492	490	NO URBANA	CONTIGUA 1	ESCUELA PRIMARIA RURAL FEDERAL EMILIO CARRANZA; DOMICILIO CONOCIDO SIN NÚMERO. EJIDO PAREDÓN, RAMOS ARIZPE; CODIGO POSTAL 25900.;	X			
RAMOS ARIZPE	674	NO URBANA	223	223	NO URBANA	BASICA	ESCUELA PRIMARIA FEDERAL EMILIANO ZAPATA; DOMICILIO CONOCIDO SIN NÚMERO. EJIDO MESILLAS, RAMOS ARIZPE; CODIGO POSTAL 25900.;	X			
RAMOS ARIZPE	676	NO URBANA	432	432	NO URBANA	BASICA	ESCUELA PRIMARIA FEDERAL LAZARO CARDENAS; DOMICILIO CONOCIDO SIN NÚMERO. EJIDO LA TORTUGA, RAMOS ARIZPE; CODIGO POSTAL 25900.;	X			
RAMOS ARIZPE	677	NO URBANA	378	378	NO URBANA	BASICA	ESCUELA PRIMARIA RURAL FEDERAL AMADO NERVO; DOMICILIO CONOCIDO SIN NÚMERO. EJIDO HIPOLITO, RAMOS ARIZPE; CODIGO POSTAL 25900.;	X			
RAMOS ARIZPE	679	NO URBANA	132	130	NO URBANA	BASICA	ESCUELA PRIMARIA RURAL FEDERAL FRANCISCO I. MADERO; DOMICILIO CONOCIDO SIN NÚMERO. EJIDO TANQUE VIEJO, RAMOS ARIZPE; CÓDIGO POSTAL 25900.;	X			

Municipio	No. de sección-	Tipo de sección	Padrón electoral+	Lista nominal+	Casilla	Tipo de casilla	Ubicación, domicilio y referencia	Tipo de domicilio*			
								E.	O.P.	L.P.	P.
RAMOS ARIZPE	680	NO URBANA	104	104	NO URBANA	BASICA	ESCUELA PRIMARIA DOCTOR DIONISIO GARCIA FUENTES: DOMICILIO CONOCIDO SIN NUMERO, EJIDO RANCHO NUEVO, RAMOS ARIZPE, CODIGO POSTAL 25900.	X			
RAMOS ARIZPE	681	NO URBANA	243	241	NO URBANA	BASICA	ESCUELA PRIMARIA JUAN ANTONIO DE LA FUENTE: DOMICILIO CONOCIDO SIN NUMERO, EJIDO SAN ANTONIO DE ACATITA, RAMOS ARIZPE, CODIGO POSTAL 25900.;	X			
RAMOS ARIZPE	682	NO URBANA	197	197	NO URBANA	BASICA	ESCUELA PRIMARIA RURAL FEDERAL MIGUEL HIDALGO: DOMICILIO CONOCIDO SIN NUMERO, EJIDO SAN ANTONIO DE ENCINAS, RAMOS ARIZPE, CODIGO POSTAL 25900.;	X			
RAMOS ARIZPE	683	NO URBANA	227	227	NO URBANA	BASICA	ESCUELA PRIMARIA FEDERAL EULALIO GUTIÉRREZ: DOMICILIO CONOCIDO SIN NUMERO, EJIDO SAN MIGUEL, RAMOS ARIZPE, CODIGO POSTAL 25900.;	X			
RAMOS ARIZPE	684	NO URBANA	311	311	NO URBANA	BASICA	ESCUELA PRIMARIA RURAL FEDERAL IGNACIO ZARAGOZA: DOMICILIO CONOCIDO SIN NUMERO, EJIDO SANTO DOMINGO, RAMOS ARIZPE, CODIGO POSTAL 25900.;	X			
RAMOS ARIZPE	685	NO URBANA	644	643	NO URBANA	BASICA	ESCUELA PRIMARIA FEDERAL NIÑOS HÉROES: DOMICILIO CONOCIDO SIN NUMERO, EJIDO MIESÓN DEL NORTE, RAMOS ARIZPE, CODIGO POSTAL 25900.;	X			
RAMOS ARIZPE	686	NO URBANA	345	344	NO URBANA	BASICA	ESCUELA PRIMARIA RURAL FEDERAL BENITO JUÁREZ: DOMICILIO CONOCIDO SIN NUMERO, EJIDO HIGUERAS, RAMOS ARIZPE, CODIGO POSTAL 25900.;	X			
RAMOS ARIZPE	687	NO URBANA	180	178	NO URBANA	BASICA	ESCUELA PRIMARIA RURAL FEDERAL VICTORIANO CEPEDA: DOMICILIO CONOCIDO SIN NUMERO, EJIDO SAN JOSÉ DE LOS NINCIOS, RAMOS ARIZPE, CODIGO POSTAL 25900.;	X			
RAMOS ARIZPE	688	NO URBANA	646	642	NO URBANA	BASICA	ESCUELA PRIMARIA RURAL FEDERAL MIGUEL HIDALGO: DOMICILIO CONOCIDO SIN NUMERO, EJIDO CAÑADA ANCHA, RAMOS ARIZPE, CODIGO POSTAL 25900.;	X			
RAMOS ARIZPE	688	NO URBANA	646	641	NO URBANA	CONTIGUA 1	ESCUELA PRIMARIA RURAL FEDERAL MIGUEL HIDALGO: DOMICILIO CONOCIDO SIN NUMERO, EJIDO CAÑADA ANCHA, RAMOS ARIZPE, CODIGO POSTAL 25900.;	X			
RAMOS ARIZPE	689	NO URBANA	171	171	NO URBANA	BASICA	ESCUELA PRIMARIA RURAL FEDERAL JOSEFA ORTÍZ DE DOMÍNGUEZ: DOMICILIO CONOCIDO SIN NUMERO, EJIDO SAN MARTÍN DE LAS VACAS, RAMOS ARIZPE, CODIGO POSTAL 25900.;	X			

Municipio	No. de sección	Tipo de sección	Padrón electoral+	Lista nominal+	Casilla	Tipo de casilla	Ubicación, domicilio y referencia	Tipo de domicilio*			
								E	O.P.	L.P.	P.
RAMOS ARIZPE	690	NO URBANA	158	158	NO URBANA	BASICA	ESCUELA PRIMARIA RURAL FEDERAL 20 DE NOVIEMBRE: DOMICILIO CONOCIDO SIN NUMERO, EJIDO GUAJARDO, RAMOS ARIZPE, CÓDIGO POSTAL 25900.;	X			
SABINAS	691	URBANA	735	732	URBANA	BASICA	UNIVERSIDAD AUTONOMA DEL NORESTE: CALLE CUAUHTÉMOC NUMERO 2552, COLONIA FUNDADORES, SABINAS, CODIGO POSTAL 26740.; ENTRE CALLE FELIX ESPINOZA Y CALLE DESIDERIO	X			
SABINAS	691	URBANA	734	732	URBANA	CONTIGUA 1	UNIVERSIDAD AUTONOMA DEL NORESTE: CALLE CUAUHTÉMOC NUMERO 2552, COLONIA FUNDADORES, SABINAS, CODIGO POSTAL 26740.; ENTRE CALLE FELIX ESPINOZA Y CALLE DESIDERIO	X			
SABINAS	691	URBANA	734	731	URBANA	CONTIGUA 2	UNIVERSIDAD AUTONOMA DEL NORESTE: CALLE CUAUHTÉMOC NUMERO 2552, COLONIA FUNDADORES, SABINAS, CÓDIGO POSTAL 26740.; ENTRE CALLE FELIX ESPINOZA Y CALLE DESIDERIO	X			
SABINAS	692	URBANA	681	681	URBANA	BASICA	ESCUELA PRIMARIA ESTATAL PROFESOR PATRICIO FLORES ZAMBRANO: CALLE OCTAVIANO AGUERO NUMERO 975, COLONIA SAN LUIS, SABINAS, CODIGO POSTAL 26736.;	X			
SABINAS	692	URBANA	681	681	URBANA	CONTIGUA 1	ESCUELA PRIMARIA ESTATAL PROFESOR PATRICIO FLORES ZAMBRANO: CALLE OCTAVIANO AGUERO NUMERO 975, COLONIA SAN LUIS, SABINAS, CODIGO POSTAL 26736.;	X			
SABINAS	692	URBANA	681	680	URBANA	CONTIGUA 2	ESCUELA PRIMARIA ESTATAL PROFESOR PATRICIO FLORES ZAMBRANO: CALLE OCTAVIANO AGUERO NUMERO 975, COLONIA SAN LUIS, SABINAS, CODIGO POSTAL 26736.;	X			
SABINAS	692	URBANA	681	680	URBANA	CONTIGUA 3	ESCUELA PRIMARIA ESTATAL PROFESOR PATRICIO FLORES ZAMBRANO: CALLE OCTAVIANO AGUERO NUMERO 975, COLONIA SAN LUIS, SABINAS, CODIGO POSTAL 26736.;	X			
SABINAS	692	URBANA	681	680	URBANA	CONTIGUA 4	ESCUELA PRIMARIA ESTATAL PROFESOR PATRICIO FLORES ZAMBRANO: CALLE OCTAVIANO AGUERO NUMERO 975, COLONIA SAN LUIS, SABINAS, CODIGO POSTAL 26736.;	X			
SABINAS	692	URBANA	681	680	URBANA	CONTIGUA 5	ESCUELA PRIMARIA ESTATAL PROFESOR PATRICIO FLORES ZAMBRANO: CALLE OCTAVIANO AGUERO NUMERO 975, COLONIA SAN LUIS, SABINAS, CODIGO POSTAL 26736.;	X			
SABINAS	692	URBANA	681	680	URBANA	CONTIGUA 6	ESCUELA PRIMARIA ESTATAL PROFESOR PATRICIO FLORES ZAMBRANO: CALLE OCTAVIANO AGUERO NUMERO 975, COLONIA SAN LUIS, SABINAS, CODIGO POSTAL 26736.;	X			

Municipio	No. de sección	Tipo de sección	Padrón electoral+	Lista nominal+	Casilla	Tipo de casilla	Ubicación, domicilio y referencia	Tipo de domicilio*			
								E.	O.P.	L.P.	P.
SABINAS	692	URBANA	680	680	URBANA	CONTIGUA 7	ESCUELA PRIMARIA ESTATAL PROFESOR PATRICIO FLORES ZAMBRANO: CALLE OCTAVIANO AGUERO NUMERO 975; COLONIA SAN LUIS, SABINAS. CODIGO POSTAL 26736.	X			
SABINAS	692	URBANA	680	680	URBANA	CONTIGUA 8	ESCUELA PRIMARIA ESTATAL PROFESOR PATRICIO FLORES ZAMBRANO: CALLE OCTAVIANO AGUERO NUMERO 975; COLONIA SAN LUIS, SABINAS. CODIGO POSTAL 26736.	X			
SABINAS	692	URBANA	680	680	URBANA	CONTIGUA 9	ESCUELA PRIMARIA ESTATAL PROFESOR PATRICIO FLORES ZAMBRANO: CALLE OCTAVIANO AGUERO NUMERO 975; COLONIA SAN LUIS, SABINAS. CODIGO POSTAL 26736.	X			
SABINAS	693	URBANA	738	737	URBANA	BASICA	ESCUELA SECUNDARIA TECNICA # 68: CALLE AMADOR CHAPA NUMERO 1150. COLONIA LOS MONTES, SABINAS. CODIGO POSTAL 26729.; AMADOR CHAPA Y CARRETERA DON MARTIN	X			
SABINAS	693	URBANA	738	736	URBANA	CONTIGUA 1	ESCUELA SECUNDARIA TECNICA # 68: CALLE AMADOR CHAPA NUMERO 1150. COLONIA LOS MONTES, SABINAS. CODIGO POSTAL 26729.; AMADOR CHAPA Y CARRETERA DON MARTIN	X			
SABINAS	693	URBANA	738	736	URBANA	CONTIGUA 2	ESCUELA SECUNDARIA TECNICA # 68: CALLE AMADOR CHAPA NUMERO 1150. COLONIA LOS MONTES, SABINAS. CODIGO POSTAL 26729.; AMADOR CHAPA Y CARRETERA DON MARTIN	X			
SABINAS	693	URBANA	737	736	URBANA	CONTIGUA 3	ESCUELA SECUNDARIA TECNICA # 68: CALLE AMADOR CHAPA NUMERO 1150. COLONIA LOS MONTES, SABINAS. CODIGO POSTAL 26729.; AMADOR CHAPA Y CARRETERA DON MARTIN	X			
SABINAS	693	URBANA	737	736	URBANA	CONTIGUA 4	ESCUELA SECUNDARIA TECNICA # 68: CALLE AMADOR CHAPA NUMERO 1150. COLONIA LOS MONTES, SABINAS. CODIGO POSTAL 26729.; AMADOR CHAPA Y CARRETERA DON MARTIN	X			
SABINAS	693	URBANA	737	736	URBANA	CONTIGUA 5	ESCUELA SECUNDARIA TECNICA # 68: CALLE AMADOR CHAPA NUMERO 1150. COLONIA LOS MONTES, SABINAS. CODIGO POSTAL 26729.; AMADOR CHAPA Y CARRETERA DON MARTIN	X			
SABINAS	694	URBANA	595	594	URBANA	BASICA	ESCUELA PRIMARIA CLUB DE LEONES: CALLE SIMÓN BOLÍVAR SIN NÚMERO, COLONIA CENTENARIO, SABINAS. CODIGO POSTAL 26750.; ENTRE CALLE EPIFANIO RAMOS Y PRIMERO DE MAYO	X			
SABINAS	694	URBANA	594	593	URBANA	CONTIGUA 1	ESCUELA PRIMARIA CLUB DE LEONES: CALLE SIMÓN BOLÍVAR SIN NÚMERO, COLONIA CENTENARIO, SABINAS. CODIGO POSTAL 26750.; ENTRE CALLE EPIFANIO RAMOS Y PRIMERO DE MAYO	X			

Municipio	No. de sección	Tipo de sección	Padrón electoral+	Lista nominal+	Casilla	Tipo de casilla	Ubicación, domicilio y referencia	Tipo de domicilio*			
								E.	O.P.	L.P.	P.
SABINAS	695	URBANA	594	592	URBANA	BASICA	CÁMARA DE COMERCIO, CARRETERA 57 SIN NÚMERO, COLONIA REYNERA, SABINAS, CODIGO POSTAL 26730.;			X	
SABINAS	695	URBANA	593	591	URBANA	CONTIGUA 1	CÁMARA DE COMERCIO, CARRETERA 57 SIN NÚMERO, COLONIA REYNERA, SABINAS, CODIGO POSTAL 26730.;			X	
SABINAS	696	URBANA	619	618	URBANA	BASICA	CLUB DE LEONES, ZARAGOZA Y CARRETERA 57 SIN NÚMERO, COLONIA DEL VALLE, SABINAS, CODIGO POSTAL 26788.; ZARAGOZA Y CARRETERA 57			X	
SABINAS	696	URBANA	619	617	URBANA	CONTIGUA 1	CLUB DE LEONES, ZARAGOZA Y CARRETERA 57 SIN NÚMERO, COLONIA DEL VALLE, SABINAS, CODIGO POSTAL 26788.; ZARAGOZA Y CARRETERA 57			X	
SABINAS	696	URBANA	0	0	URBANA	ESPECIAL 1	CLUB DE LEONES, ZARAGOZA Y CARRETERA 57 SIN NÚMERO, COLONIA DEL VALLE, SABINAS, CODIGO POSTAL 26788.; ZARAGOZA Y CARRETERA 57			X	
SABINAS	697	URBANA	402	401	URBANA	BASICA	COLEGIO MODELO: CALLE ALVARO OBREGÓN NUMERO 2120, COLONIA COAHUILA, SABINAS, CODIGO POSTAL 26770.; ESQUINA CON CALLE RAÚL MADERO	X			
SABINAS	697	URBANA	402	400	URBANA	CONTIGUA 1	COLEGIO MODELO: CALLE ALVARO OBREGÓN NUMERO 2120, COLONIA COAHUILA, SABINAS, CODIGO POSTAL 26770.; ESQUINA CON CALLE RAÚL MADERO	X			
SABINAS	698	URBANA	528	528	URBANA	BASICA	ESCUELA EDUARDO E. PARISH, CALLE VIESCA SIN NÚMERO, COLONIA FLORES MAGÓN, SABINAS, CODIGO POSTAL 26780.; VIESCA Y FRANCISCO VILLA	X			
SABINAS	698	URBANA	528	527	URBANA	CONTIGUA 1	ESCUELA EDUARDO E. PARISH, CALLE VIESCA SIN NÚMERO, COLONIA FLORES MAGÓN, SABINAS, CODIGO POSTAL 26780.; VIESCA Y FRANCISCO VILLA	X			
SABINAS	699	URBANA	382	382	URBANA	BASICA	CASA DE LA CIUDADANA GRACIELA BORJAS QUINTANILLA, CALLE VENUSTIANO CARRANZA SUR NUMERO 357, COLONIA FLORES MAGÓN, SABINAS, CODIGO POSTAL 26780.; ENTRE CALLE OCAÑO Y CALLE FRANCISCO VILLA				X
SABINAS	699	URBANA	381	381	URBANA	CONTIGUA 1	CASA DE LA CIUDADANA GRACIELA BORJAS QUINTANILLA, CALLE VENUSTIANO CARRANZA SUR NUMERO 357, COLONIA FLORES MAGÓN, SABINAS, CODIGO POSTAL 26780.; ENTRE CALLE OCAÑO Y CALLE FRANCISCO VILLA				

WARRIO GIV


Municipio	No. de sección	Tipo de sección	Padrón electoral+	Lista nominal+	Casilla	Tipo de casilla	Ubicación, domicilio y referencia	Tipo de domicilio*			
								E	O.P.	L.P.	P.
SABINAS	700	URBANA	633	631	URBANA	BASICA	ESCUELA PROFESOR AGUSTIN BOONE: CALLE MADERO PONIENTE NUMERO 651 COLONIA ZONA CENTRO, SABINAS. CODIGO POSTAL 26700.; ENTRE AVENIDA MIGUEL HIDALGO Y AVENIDA REVOLUCION	X			
SABINAS	701	URBANA	487	487	URBANA	BASICA	ESCUELA RAMÓN ORTÍZ VILLALOBOS: CALLE ALTAMIRANO SIN NÚMERO, COLONIA CENTENARIO, SABINAS. CODIGO POSTAL 26750.; ENTRE AVENIDA INDEPENDENCIA Y AVENIDA 5 DE MAYO	X			
SABINAS	701	URBANA	487	486	URBANA	CONTIGUA 1	ESCUELA RAMÓN ORTÍZ VILLALOBOS: CALLE ALTAMIRANO SIN NÚMERO, COLONIA CENTENARIO, SABINAS. CODIGO POSTAL 26750.; ENTRE AVENIDA INDEPENDENCIA Y AVENIDA 5 DE MAYO	X			
SABINAS	702	URBANA	573	573	URBANA	BASICA	CASA DEL CIUDADANO MARIO EDUARDO CHÁVEZ GUAJARDO: AVENIDA LICENCIADO BENITO JUÁREZ NUMERO 627, COLONIA CENTENARIO, SABINAS. CODIGO POSTAL 26750.; ENTRE SIMÓN BOLÍVAR Y MANUEL ACUÑA				X
SABINAS	702	URBANA	573	573	URBANA	CONTIGUA 1	CASA DEL CIUDADANO MARIO EDUARDO CHÁVEZ GUAJARDO: AVENIDA LICENCIADO BENITO JUÁREZ NUMERO 627, COLONIA CENTENARIO, SABINAS. CODIGO POSTAL 26750.; ENTRE SIMÓN BOLÍVAR Y MANUEL ACUÑA				X
SABINAS	703	URBANA	603	602	URBANA	BASICA	CENTRO PSICOPEDAGÓGICO: CALLE ADAN A ROCHA SIN NÚMERO, COLONIA SARABIA, SABINAS. CODIGO POSTAL 26760.; ENTRE CALLE GENERAL CEPEDA Y CUAUHTÉMOC	X			
SABINAS	703	URBANA	602	602	URBANA	CONTIGUA 1	CENTRO PSICOPEDAGÓGICO: CALLE ADAN A ROCHA SIN NÚMERO, COLONIA SARABIA, SABINAS. CODIGO POSTAL 26760.; ENTRE CALLE GENERAL CEPEDA Y CUAUHTÉMOC	X			
SABINAS	703	URBANA	602	601	URBANA	CONTIGUA 2	CENTRO PSICOPEDAGÓGICO: CALLE ADAN A ROCHA SIN NÚMERO, COLONIA SARABIA, SABINAS. CODIGO POSTAL 26760.; ENTRE CALLE GENERAL CEPEDA Y CUAUHTÉMOC	X			
SABINAS	704	URBANA	263	262	URBANA	BASICA	CASA DE LA CULTURA DE SABINAS A.C: CALLE EMILIO CARRANZA SIN NÚMERO, COLONIA ZONA CENTRO, SABINAS. CODIGO POSTAL 26760.; EMILIO CARRANZA ESQUINA CON GÓMEZ FARIAS			X	
SABINAS	705	URBANA	581	580	URBANA	BASICA	ESCUELA MIGUEL HIDALGO: CALLE INDEPENDENCIA NUMERO 155, COLONIA ZONA CENTRO, SABINAS. CODIGO POSTAL 26700.; ENTRE CALLE FRANCISCO I. MADERO Y CALLE LA MADRID	X			
SABINAS	706	NO URBANA	617	616	NO URBANA	BASICA	ESCUELA PRIMARIA FEDERAL NIÑOS HEROES DE CHAPULTEPEC: CALLE EBANO SIN NÚMERO, COLONIA CHAPULTEPEC, SABINAS. CODIGO POSTAL 26799.; ENTRE CALLE PALMA Y OLIVO	X			

Municipio	No. de sección	Tipo de sección	Padrón electoral+	Lista nominal+	Casilla	Tipo de casilla	Ubicación, domicilio y referencia	Tipo de domicilio*			
								E.	O.P.	L.P.	P.
SABINAS	706	NO URBANA	616	615	NO URBANA	CONTIGUA 1	ESCUELA PRIMARIA FEDERAL NIÑOS HEROS DE CHAPULTEPEC. CALLE EBANO SIN NUMERO. COLONIA CHAPULTEPEC. SABINAS. CÓDIGO POSTAL 26799.; ENTRE CALLE PALMA Y OLIVO	X			
SABINAS	706	NO URBANA	468	465	NO URBANA	EXTRAORDINARIA 1	CASA DE LA CIUDADANA ANA BERTHA RUBIO PECINA. AVENIDA KAKANAPO SIN NUMERO. FRACCIONAMIENTO NUEVO BARROTERRAN. SABINAS. CÓDIGO POSTAL 26954.;			X	
SABINAS	706	NO URBANA	468	464	NO URBANA	EXTRAORDINARIA 1	CASA DE LA CIUDADANA ANA BERTHA RUBIO PECINA. AVENIDA KAKANAPO SIN NUMERO. FRACCIONAMIENTO NUEVO BARROTERRAN. SABINAS. CÓDIGO POSTAL 26954.;				X
SABINAS	707	URBANA	421	420	URBANA	BASICA	ESCUELA PRIMARIA MUNICIPAL SABINAS. AVENIDA CONSTITUCIÓN NUMERO 350. COLONIA SARABIA. SABINAS. CÓDIGO POSTAL 26760.;	X			
SABINAS	707	URBANA	420	419	URBANA	CONTIGUA 1	ESCUELA PRIMARIA MUNICIPAL SABINAS. AVENIDA CONSTITUCIÓN NUMERO 350. COLONIA SARABIA. SABINAS. CÓDIGO POSTAL 26760.;	X			
SABINAS	708	URBANA	580	580	URBANA	BASICA	JARDIN DE NIÑOS MARGARITA MAZA DE JUÁREZ. AVENIDA CONSTITUCIÓN SIN NUMERO. COLONIA SARABIA. SABINAS. CÓDIGO POSTAL 26760.;	X			
SABINAS	708	URBANA	580	579	URBANA	CONTIGUA 1	JARDIN DE NIÑOS MARGARITA MAZA DE JUÁREZ. AVENIDA CONSTITUCIÓN SIN NUMERO. COLONIA SARABIA. SABINAS. CÓDIGO POSTAL 26760.;	X			
SABINAS	709	URBANA	517	515	URBANA	BASICA	ESCUELA ADOLFO LÓPEZ MATEOS. CALLE ADAN A ROCHA NUMERO 1226 NORTE. COLONIA JORGE B CUELLAR. SABINAS. CÓDIGO POSTAL 26766.; ENTRE NICOLAS BRAVO Y GENERAL HERMENEGILDO GALEANA	X			
SABINAS	709	URBANA	516	515	URBANA	CONTIGUA 1	ESCUELA ADOLFO LÓPEZ MATEOS. CALLE ADAN A ROCHA NUMERO 1226 NORTE. COLONIA JORGE B CUELLAR. SABINAS. CÓDIGO POSTAL 26766.; ENTRE NICOLAS BRAVO Y GENERAL HERMENEGILDO GALEANA	X			
SABINAS	709	URBANA	516	515	URBANA	CONTIGUA 2	ESCUELA ADOLFO LÓPEZ MATEOS. CALLE ADAN A ROCHA NUMERO 1226 NORTE. COLONIA JORGE B CUELLAR. SABINAS. CÓDIGO POSTAL 26766.; ENTRE NICOLAS BRAVO Y GENERAL HERMENEGILDO GALEANA	X			
SABINAS	710	URBANA	421	421	URBANA	BASICA	CASA DE LA CIUDADANA ROSANA LOZANO ALONSO. CALLE ALTAMIRANO NUMERO 1369. COLONIA SARABIA. SABINAS. CÓDIGO POSTAL 26760.;				X

Municipio	No. de sección	Tipo de sección	Padrón electoral+	Lista nominal+	Casilla	Tipo de casilla	Ubicación, domicilio y referencia	Tipo de domicilio*			
								E.	O.P.	L.P.	P.
SABINAS	710	URBANA	421	420	URBANA	CONTIGUA 1	CASA DE LA CIUDADANA ROSANA LOZANO ALONSO. CALLE ALTAMIRANO NUMERO 1399. COLONIA SARABIA, SABINAS. CÓDIGO POSTAL 26760.;				X
SABINAS	711	URBANA	510	508	URBANA	BASICA	CASA DEL CIUDADANO MARIO ALBERTO TAMEZ MACIAS. CALLE AMERICA NUMERO 246. COLONIA SARABIA, SABINAS. CÓDIGO POSTAL 26760.;				X
SABINAS	711	URBANA	510	508	URBANA	CONTIGUA 1	CASA DEL CIUDADANO MARIO ALBERTO TAMEZ MACIAS. CALLE AMERICA NUMERO 246. COLONIA SARABIA, SABINAS. CÓDIGO POSTAL 26760.;				X
SABINAS	712	URBANA	399	398	URBANA	BASICA	JARDIN DE NIÑOS NUEVA CREACION. CALLE SOCÓRATES NUMERO 1922. COLONIA ATENAS UNO, SABINAS. CÓDIGO POSTAL 26764.;	X			
SABINAS	712	URBANA	398	398	URBANA	CONTIGUA 1	JARDIN DE NIÑOS NUEVA CREACION. CALLE SOCÓRATES NUMERO 1922. COLONIA ATENAS UNO, SABINAS. CÓDIGO POSTAL 26764.;	X			
SABINAS	713	URBANA	566	566	URBANA	BASICA	JARDIN DE NIÑOS EDELMIRA GARZA CAMPOS. CALLE ALTAMIRANO SIN NUMERO. COLONIA GUADALUPE, SABINAS. CÓDIGO POSTAL 26764.;	X			
SABINAS	713	URBANA	565	565	URBANA	CONTIGUA 1	JARDIN DE NIÑOS EDELMIRA GARZA CAMPOS. CALLE ALTAMIRANO SIN NUMERO. COLONIA GUADALUPE, SABINAS. CÓDIGO POSTAL 26764.;	X			
SABINAS	714	URBANA	491	491	URBANA	BASICA	JARDIN DE NIÑOS FRANCISCO GABILONDO SOLER. CALLE LA MADRID NUMERO 1825. COLONIA EL CONSUELO, SABINAS. CÓDIGO POSTAL 26768.;	X			
SABINAS	714	URBANA	490	490	URBANA	CONTIGUA 1	JARDIN DE NIÑOS FRANCISCO GABILONDO SOLER. CALLE LA MADRID NUMERO 1825. COLONIA EL CONSUELO, SABINAS. CÓDIGO POSTAL 26768.;	X			
SABINAS	715	URBANA	706	704	URBANA	BASICA	ESCUELA MARGARITA MAZA DE JUÁREZ. CALLE SANTOS DEGOLLADO SIN NUMERO. COLONIA INFONAVIT, SABINAS. CÓDIGO POSTAL 26769.;	X			
SABINAS	715	URBANA	706	704	URBANA	CONTIGUA 1	ESCUELA MARGARITA MAZA DE JUÁREZ. CALLE SANTOS DEGOLLADO SIN NUMERO. COLONIA INFONAVIT, SABINAS. CÓDIGO POSTAL 26769.;	X			

Municipio	No. de sección	Tipo de sección	Padrón electoral	Lista nominal	Casilla	Tipo de casilla	Ubicación, domicilio y referencia	Tipo de domicilio*			
								E	O.P.	L.P.	P.
SABINAS	715	URBANA	705	703	URBANA	CONTIGUA 2	ESCUELA MARGARITA MAZA DE JUÁREZ; CALLE SANTOS DEGOLLADO SIN NÚMERO, COLONIA INFONAVIT, SABINAS, CÓDIGO POSTAL 26789; ENTRE CALLE RIO DE LA PLATA Y RIO NILO	X			
SABINAS	716	NO URBANA	163	163	NO URBANA	BASICA	ESCUELA VENUSTIANO CARRANZA; CALLE ALDAMA NUMERO 257 SUR, COLONIA CENTRO, EJIDO PUENTE NEGRO, SABINAS, CÓDIGO POSTAL 26789;	X			
SABINAS	717	NO URBANA	706	705	NO URBANA	BASICA	JARDIN DE NIÑOS BENITO JUAREZ; CALLE NIÑOS HEROES SIN NÚMERO, COLONIA BARRIO 2 CLOETE, SABINAS, CODIGO POSTAL 26950; CASI ESQUINA CON RAMOS ARIZPE	X			
SABINAS	718	NO URBANA	745	744	NO URBANA	BASICA	ESCUELA BENITO JUÁREZ; CALLE BENITO JUÁREZ SIN NÚMERO, COLONIA BARRIO 2 CLOETE, SABINAS, CÓDIGO POSTAL 26960; ENTRE AGAPITO ZAVALA Y MIGUEL ALEMÁN	X			
SABINAS	719	NO URBANA	662	662	NO URBANA	BASICA	CASA DEL CIUDADANO ALDO ELEAZAR RIVAS VELEZ; CALLE FRANCISCO SARABIA NUMERO 514, COLONIA BARRIO DOS CLOETE, SABINAS, CODIGO POSTAL 26960; ENTRE CALLE DOCTOR DAVILA MONCADA Y GABILONDO SOLER				X
SABINAS	720	NO URBANA	440	439	NO URBANA	BASICA	CLUB DE AYUDA MUTUA JESÚS GARCÍA; CALLE HÉROE DE NACOZARI SIN NÚMERO, COLONIA BARRIO DOS CLOETE, SABINAS, CÓDIGO POSTAL 26850;		X		
SABINAS	720	NO URBANA	440	439	NO URBANA	CONTIGUA 1	CLUB DE AYUDA MUTUA JESÚS GARCÍA; CALLE HÉROE DE NACOZARI SIN NÚMERO, COLONIA BARRIO DOS CLOETE, SABINAS, CÓDIGO POSTAL 26850;			X	
SABINAS	721	URBANA	398	396	URBANA	BASICA	ESCUELA AMADO NERVO; CARRETERA 57 SIN NÚMERO, COLONIA AGUJITA, SABINAS, CÓDIGO POSTAL 26950; ENTRE CALZADA HOSPITAL Y CALLE SIN NOMBRE	X			
SABINAS	721	URBANA	397	396	URBANA	CONTIGUA 1	ESCUELA AMADO NERVO; CARRETERA 57 SIN NÚMERO, COLONIA AGUJITA, SABINAS, CÓDIGO POSTAL 26950; ENTRE CALZADA HOSPITAL Y CALLE SIN NOMBRE	X			
SABINAS	722	URBANA	524	524	URBANA	BASICA	ESCUELA ADAN A. ROCHA; DOMICILIO CONOCIDO SIN NÚMERO, COLONIA AGUJITA, SABINAS, CÓDIGO POSTAL 26950;	X			
SABINAS	722	URBANA	524	523	URBANA	CONTIGUA 1	ESCUELA ADAN A. ROCHA; DOMICILIO CONOCIDO SIN NÚMERO, COLONIA AGUJITA, SABINAS, CÓDIGO POSTAL 26950;	X			

Municipio	No. de sección	Tipo de sección	Padrón electoral+	Lista nominal+	Casilla	Tipo de casilla	Ubicación, domicilio y referencia	Tipo de domicilio*			
								E.	O.P.	L.P.	P.
SABINAS	723	NO URBANA	681	679	NO URBANA	BASICA	ESCUELA PRIMARIA JULIA TAPIA; CALLE DAVID YUTANI SIN NÚMERO; COLONIA BARRIO 4 AGUJITA, SABINAS. CÓDIGO POSTAL 26960.;	X			
SABINAS	723	NO URBANA	680	679	NO URBANA	CONTIGUA 1	ESCUELA PRIMARIA JULIA TAPIA; CALLE DAVID YUTANI SIN NÚMERO; COLONIA BARRIO 4 AGUJITA, SABINAS. CÓDIGO POSTAL 26960.;	X			
SABINAS	723	NO URBANA	680	679	NO URBANA	CONTIGUA 2	ESCUELA PRIMARIA JULIA TAPIA; CALLE DAVID YUTANI SIN NÚMERO; COLONIA BARRIO 4 AGUJITA, SABINAS. CÓDIGO POSTAL 26960.;	X			
SABINAS	724	URBANA	506	505	URBANA	BASICA	ESCUELA DE ENFERMERIA REGION CARBONIFERA; CALLE MUTUALISMO SIN NÚMERO; COLONIA ZONA CENTRO AGUJITA, SABINAS, CODIGO POSTAL 26960.;	X			
SABINAS	724	URBANA	506	504	URBANA	CONTIGUA 1	ESCUELA DE ENFERMERIA REGION CARBONIFERA; CALLE MUTUALISMO SIN NÚMERO; COLONIA ZONA CENTRO AGUJITA, SABINAS, CODIGO POSTAL 26960.;	X			
SABINAS	725	URBANA	479	479	URBANA	BASICA	ESCUELA SECUNDARIA GENERAL RAMIRO VILLARREAL CAMPOS; CALZADA DEL SIETE NUMERO 393, COLONIA BARRIO SIETE, SABINAS, CODIGO POSTAL 26950.; ENTRE CALLE NIÑOS HÉROES Y CALLE SIN NOMBRE	X			
SABINAS	725	URBANA	478	478	URBANA	CONTIGUA 1	ESCUELA SECUNDARIA GENERAL RAMIRO VILLARREAL CAMPOS; CALZADA DEL SIETE NUMERO 393, COLONIA BARRIO SIETE, SABINAS, CODIGO POSTAL 26950.; ENTRE CALLE NIÑOS HÉROES Y CALLE SIN NOMBRE	X			
SABINAS	726	URBANA	637	637	URBANA	BASICA	CASA DEL CIUDADANO ROGELIO CANTU GARZA; CALLE NIÑOS HÉROES SIN NÚMERO; COLONIA AGUJITA, SABINAS, CODIGO POSTAL 26950.;				X
SABINAS	727	NO URBANA	159	159	NO URBANA	BASICA	ESCUELA LIENCIADO BENITO JUÁREZ; DOMICILIO CONOCIDO SIN NÚMERO, EJIDO GUADALUPE VICTORIA, SABINAS, CODIGO POSTAL 26980.;	X			
SACRAMENTO	728	NO URBANA	454	452	NO URBANA	BASICA	ESCUELA PRIMARIA DOCTOR MARIANO ZERTUCHE; AVENIDA HIDALGO SIN NÚMERO; COLONIA ZONA CENTRO, SACRAMENTO, CODIGO POSTAL 27750.; AVENIDA HIDALGO ESQUINA CON MORELOS	X			
SACRAMENTO	728	NO URBANA	454	452	NO URBANA	CONTIGUA 1	ESCUELA PRIMARIA DOCTOR MARIANO ZERTUCHE; AVENIDA HIDALGO SIN NÚMERO; COLONIA ZONA CENTRO, SACRAMENTO, CODIGO POSTAL 27750.; AVENIDA HIDALGO ESQUINA CON MORELOS	X			


Municipio	No. de sección	Tipo de sección	Padrón electoral+	Lista nominal+	Casilla	Tipo de casilla	Ubicación, domicilio y referencia	Tipo de domicilio*			
								E.	O.P.	L.P.	P.
SACRAMENTO	729	NO URBANA	476	471	NO URBANA	BASICA	BIBLIOTECA PÚBLICA MUNICIPAL ARQUITECTO ANTONIO NOÉ CANTÚ; AVENIDA BENITO JUÁREZ SIN NÚMERO, COLONIA 7 DE ABRIL, SACRAMENTO, CÓDIGO POSTAL 27750.; ENTRE CALLE EJIDAL Y 7 DE ABRIL			X	
SACRAMENTO	729	NO URBANA	475	470	NO URBANA	CONTIGUA 1	BIBLIOTECA PÚBLICA MUNICIPAL ARQUITECTO ANTONIO NOÉ CANTÚ; AVENIDA BENITO JUÁREZ SIN NÚMERO, COLONIA 7 DE ABRIL, SACRAMENTO, CÓDIGO POSTAL 27750.; ENTRE CALLE EJIDAL Y 7 DE ABRIL			X	
CASTAÑOS	1568	URBANA	401	400	URBANA	BASICA	SECRETARIA DE COMUNICACIONES Y TRANSPORTE DE COAHUILA; CALLE MIGUEL ALESSIO ROBLES SIN NÚMERO, COLONIA LIBERTAD, CASTAÑOS, CÓDIGO POSTAL 25870.; ENTRE CALLE MANUEL ACUÑA Y CALLE MARIANO MATAMOROS		X		
CASTAÑOS	1568	URBANA	400	399	URBANA	CONTIGUA 1	SECRETARIA DE COMUNICACIONES Y TRANSPORTE DE COAHUILA; CALLE MIGUEL ALESSIO ROBLES SIN NÚMERO, COLONIA LIBERTAD, CASTAÑOS, CÓDIGO POSTAL 25870.; ENTRE CALLE MANUEL ACUÑA Y CALLE MARIANO MATAMOROS		X		
CASTAÑOS	1569	URBANA	899	899	URBANA	BASICA	JARDIN DE NIÑOS FRANCISCO GABILONDO SOLER; CALLE APOLONIO LUNA NUMERO 300, COLONIA LIBERTAD ORIENTE, CASTAÑOS, CÓDIGO POSTAL 25870.; ENTRE CALLE DIAZ MIRÓN Y CALLE ALTAMIRANO		X		
CASTAÑOS	1570	NO URBANA	385	385	NO URBANA	BASICA	CASA DEL CIUDADANO MARCELINO DE LEON CHARES; CALLE PINO SUÁREZ NUMERO 1100, COLONIA LIBERTAD, CASTAÑOS, CÓDIGO POSTAL 25870.; CRUZ CON JUAN DE DIOS PEZA				X
CASTAÑOS	1570	NO URBANA	385	384	NO URBANA	CONTIGUA 1	CASA DEL CIUDADANO MARCELINO DE LEON CHARES; CALLE PINO SUÁREZ NUMERO 1100, COLONIA LIBERTAD, CASTAÑOS, CÓDIGO POSTAL 25870.; CRUZ CON JUAN DE DIOS PEZA				X
Total	277	U:174 NU:103	327405	326485	U:430 NU:160	B:277, C:306, S:3, E:4	::	490	9	19	72

Monclova G. Gomez?

Fernandez 112