

Lista de ubicación de casillas aprobadas por el Consejo Distrital

Entidad federativa: COAHUILA DE ZARAGOZA Distrito electoral: 04

Cabecera: SALTILLO

Proceso Electoral Local 2016 - 2017

Fecha de impresión: 30/03/2017

Municipio	No. de sección-	Tipo de sección	Padrón electoral+	Lista nominal+	Casilla	Tipo de casilla	Ubicación, domicilio y referencia	Tipo de domicilio*				
								E.	O.P.	L.P.	P.	
SALTILLO	754	URBANA	581	579	URBANA	BASICA	ESCUELA PRIMARIA FEDERAL VENUSTIANO CARRANZA; CALLE RÍO BRAVO SIN NÚMERO, COLONIA SAN LUISITO, SALTILLO, CÓDIGO POSTAL 25298; ENTRE CALLE CERRADA Y CALLE MATEHUALA	X				
SALTILLO	754	URBANA	580	579	URBANA	CONTIGUA 1	ESCUELA PRIMARIA FEDERAL VENUSTIANO CARRANZA; CALLE RÍO BRAVO SIN NÚMERO, COLONIA SAN LUISITO, SALTILLO, CÓDIGO POSTAL 25298; ENTRE CALLE CERRADA Y CALLE MATEHUALA	X				
SALTILLO	754	URBANA	580	579	URBANA	CONTIGUA 2	ESCUELA PRIMARIA FEDERAL VENUSTIANO CARRANZA; CALLE RÍO BRAVO SIN NÚMERO, COLONIA SAN LUISITO, SALTILLO, CÓDIGO POSTAL 25298; ENTRE CALLE CERRADA Y CALLE MATEHUALA	X				
SALTILLO	754	URBANA	580	579	URBANA	CONTIGUA 3	ESCUELA PRIMARIA FEDERAL VENUSTIANO CARRANZA; CALLE RÍO BRAVO SIN NÚMERO, COLONIA SAN LUISITO, SALTILLO, CÓDIGO POSTAL 25298; ENTRE CALLE CERRADA Y CALLE MATEHUALA	X				
SALTILLO	755	URBANA	719	716	URBANA	BASICA	ESCUELA PRIMARIA FEDERAL CRISTÓBAL COLÓN; AVENIDA SAN ÁNGEL SIN NÚMERO, COLONIA SAN ÁNGEL, SALTILLO, CÓDIGO POSTAL 25296; A UN COSTADO DEL CLUB DEPORTIVO CENTRO BANCARIO SALTILLO ASOCIACIÓN CIVIL	X				
SALTILLO	755	URBANA	719	716	URBANA	CONTIGUA 1	ESCUELA PRIMARIA FEDERAL CRISTÓBAL COLÓN; AVENIDA SAN ÁNGEL SIN NÚMERO, COLONIA SAN ÁNGEL, SALTILLO, CÓDIGO POSTAL 25296; A UN COSTADO DEL CLUB DEPORTIVO CENTRO BANCARIO SALTILLO ASOCIACIÓN CIVIL	X				
SALTILLO	755	URBANA	719	716	URBANA	CONTIGUA 2	ESCUELA PRIMARIA FEDERAL CRISTÓBAL COLÓN; AVENIDA SAN ÁNGEL SIN NÚMERO, COLONIA SAN ÁNGEL, SALTILLO, CÓDIGO POSTAL 25296; A UN COSTADO DEL CLUB DEPORTIVO CENTRO BANCARIO SALTILLO ASOCIACIÓN CIVIL	X				
SALTILLO	755	URBANA	719	716	URBANA	CONTIGUA 3	ESCUELA PRIMARIA FEDERAL CRISTÓBAL COLÓN; AVENIDA SAN ÁNGEL SIN NÚMERO, COLONIA SAN ÁNGEL, SALTILLO, CÓDIGO POSTAL 25296; A UN COSTADO DEL CLUB DEPORTIVO CENTRO BANCARIO SALTILLO ASOCIACIÓN CIVIL	X				
SALTILLO	755	URBANA	719	716	URBANA	CONTIGUA 4	ESCUELA PRIMARIA FEDERAL CRISTÓBAL COLÓN; AVENIDA SAN ÁNGEL SIN NÚMERO, COLONIA SAN ÁNGEL, SALTILLO, CÓDIGO POSTAL 25296; A UN COSTADO DEL CLUB DEPORTIVO CENTRO BANCARIO SALTILLO ASOCIACIÓN CIVIL	X				
SALTILLO	755	URBANA	719	716	URBANA	CONTIGUA 5	ESCUELA PRIMARIA FEDERAL CRISTÓBAL COLÓN; AVENIDA SAN ÁNGEL SIN NÚMERO, COLONIA SAN ÁNGEL, SALTILLO, CÓDIGO POSTAL 25296; A UN COSTADO DEL CLUB DEPORTIVO CENTRO BANCARIO SALTILLO ASOCIACIÓN CIVIL	X				
SALTILLO	755	URBANA	719	716	URBANA	CONTIGUA 6	ESCUELA PRIMARIA FEDERAL CRISTÓBAL COLÓN; AVENIDA SAN ÁNGEL SIN NÚMERO, COLONIA SAN ÁNGEL, SALTILLO, CÓDIGO POSTAL 25296; A UN COSTADO DEL CLUB DEPORTIVO CENTRO BANCARIO SALTILLO ASOCIACIÓN CIVIL	X				

Handwritten notes and signatures in the bottom left corner.

Handwritten notes and signatures in the bottom center.

Handwritten signature in the bottom center.

Handwritten signature in the bottom right.

Handwritten signature in the bottom right.

Handwritten text: "marco Aureliano"

Handwritten signature in the bottom right.

Large handwritten signature on the right side of the page.

Handwritten signatures at the top of the page.

Handwritten signature at the top right of the page.

Municipio	No. de sección-	Tipo de sección	Padrón electoral+	Lista nominal+	Casilla	Tipo de casilla	Ubicación, domicilio y referencia	Tipo de domicilio*			
								E.	O.P.	L.P.	P.
SALTILLO	755	URBANA	719	716	URBANA	CONTIGUA 7	JARDÍN DE NIÑOS RAMÓN LÓPEZ VELARDE; AVENIDA SAN ÁNGEL NÚMERO 1440, COLONIA SAN ÁNGEL, SALTILLO, CÓDIGO POSTAL 25298; FRENTE A LA ESCUELA PRIMARIA CRISTÓBAL COLÓN	X			
SALTILLO	755	URBANA	719	716	URBANA	CONTIGUA 8	JARDÍN DE NIÑOS RAMÓN LÓPEZ VELARDE; AVENIDA SAN ÁNGEL NÚMERO 1440, COLONIA SAN ÁNGEL, SALTILLO, CÓDIGO POSTAL 25298; FRENTE A LA ESCUELA PRIMARIA CRISTÓBAL COLÓN	X			
SALTILLO	755	URBANA	719	716	URBANA	CONTIGUA 9	JARDÍN DE NIÑOS RAMÓN LÓPEZ VELARDE; AVENIDA SAN ÁNGEL NÚMERO 1440, COLONIA SAN ÁNGEL, SALTILLO, CÓDIGO POSTAL 25298; FRENTE A LA ESCUELA PRIMARIA CRISTÓBAL COLÓN	X			
SALTILLO	755	URBANA	718	716	URBANA	CONTIGUA 10	JARDÍN DE NIÑOS RAMÓN LÓPEZ VELARDE; AVENIDA SAN ÁNGEL NÚMERO 1440, COLONIA SAN ÁNGEL, SALTILLO, CÓDIGO POSTAL 25298; FRENTE A LA ESCUELA PRIMARIA CRISTÓBAL COLÓN	X			
SALTILLO	755	URBANA	718	716	URBANA	CONTIGUA 11	JARDÍN DE NIÑOS RAMÓN LÓPEZ VELARDE; AVENIDA SAN ÁNGEL NÚMERO 1440, COLONIA SAN ÁNGEL, SALTILLO, CÓDIGO POSTAL 25298; FRENTE A LA ESCUELA PRIMARIA CRISTÓBAL COLÓN	X			
SALTILLO	755	URBANA	718	716	URBANA	CONTIGUA 12	JARDÍN DE NIÑOS RAMÓN LÓPEZ VELARDE; AVENIDA SAN ÁNGEL NÚMERO 1440, COLONIA SAN ÁNGEL, SALTILLO, CÓDIGO POSTAL 25298; FRENTE A LA ESCUELA PRIMARIA CRISTÓBAL COLÓN	X			
SALTILLO	755	URBANA	718	716	URBANA	CONTIGUA 13	JARDÍN DE NIÑOS RAMÓN LÓPEZ VELARDE; AVENIDA SAN ÁNGEL NÚMERO 1440, COLONIA SAN ÁNGEL, SALTILLO, CÓDIGO POSTAL 25298; FRENTE A LA ESCUELA PRIMARIA CRISTÓBAL COLÓN	X			
SALTILLO	756	URBANA	511	511	URBANA	BASICA	ESCUELA PRIMARIA FEDERAL IGNACIO ZARAGOZA; CALLE CAMINO REAL NÚMERO 1075, COLONIA SAN JOSÉ DE LOS CERRITOS, SALTILLO, CÓDIGO POSTAL 25010; ESQUINA CON CALLE DE LOS BENEFACTORES	X			
SALTILLO	756	URBANA	511	510	URBANA	CONTIGUA 1	ESCUELA PRIMARIA FEDERAL IGNACIO ZARAGOZA; CALLE CAMINO REAL NÚMERO 1075, COLONIA SAN JOSÉ DE LOS CERRITOS, SALTILLO, CÓDIGO POSTAL 25010; ESQUINA CON CALLE DE LOS BENEFACTORES	X			
SALTILLO	756	URBANA	511	510	URBANA	CONTIGUA 2	ESCUELA PRIMARIA FEDERAL IGNACIO ZARAGOZA; CALLE CAMINO REAL NÚMERO 1075, COLONIA SAN JOSÉ DE LOS CERRITOS, SALTILLO, CÓDIGO POSTAL 25010; ESQUINA CON CALLE DE LOS BENEFACTORES	X			
SALTILLO	757	URBANA	624	622	URBANA	BASICA	ESCUELA PRIMARIA CONSTITUYENTES DE 1917; CALLE TITANIO NÚMERO 276, COLONIA BONANZA, SALTILLO, CÓDIGO POSTAL 25296; ENTRE BOULEVARD MINERÍA Y CALLE YESO	X			

Lista de ubicación de casillas aprobadas por el Consejo Distrital

Entidad federativa: COAHUILA DE ZARAGOZA Distrito electoral: 04

Cabecera: SALTILLO

Proceso Electoral Local 2016 - 2017

Fecha de impresión: 30/03/2017

Municipio	No. de sección-	Tipo de sección	Padrón electoral+	Lista nominal+	Casilla	Tipo de casilla	Ubicación, domicilio y referencia	Tipo de domicilio*			
								E.	O.P.	L.P.	P.
SALTILLO	757	URBANA	624	622	URBANA	CONTIGUA 1	ESCUELA PRIMARIA CONSTITUYENTES DE 1917; CALLE TITANIO NÚMERO 276, COLONIA BONANZA, SALTILLO, CÓDIGO POSTAL 25296; ENTRE BOULEVARD MINERÍA Y CALLE YESO	X			
SALTILLO	757	URBANA	624	622	URBANA	CONTIGUA 2	ESCUELA PRIMARIA CONSTITUYENTES DE 1917; CALLE TITANIO NÚMERO 276, COLONIA BONANZA, SALTILLO, CÓDIGO POSTAL 25296; ENTRE BOULEVARD MINERÍA Y CALLE YESO	X			
SALTILLO	757	URBANA	624	622	URBANA	CONTIGUA 3	ESCUELA PRIMARIA CONSTITUYENTES DE 1917; CALLE TITANIO NÚMERO 276, COLONIA BONANZA, SALTILLO, CÓDIGO POSTAL 25296; ENTRE BOULEVARD MINERÍA Y CALLE YESO	X			
SALTILLO	776	URBANA	677	674	URBANA	BASICA	JARDÍN DE NIÑOS PROFESORA MARÍA LORENA PÉREZ ARREOLA; CALLE CALABAZA SIN NÚMERO, COLONIA AMPLIACIÓN MAGISTERIO, SALTILLO, CÓDIGO POSTAL 25294; ENTRE CALLE DEL VALLE Y CALLE MAGISTERIO	X			
SALTILLO	776	URBANA	676	674	URBANA	CONTIGUA 1	JARDÍN DE NIÑOS PROFESORA MARÍA LORENA PÉREZ ARREOLA; CALLE CALABAZA SIN NÚMERO, COLONIA AMPLIACIÓN MAGISTERIO, SALTILLO, CÓDIGO POSTAL 25294; ENTRE CALLE DEL VALLE Y CALLE MAGISTERIO	X			
SALTILLO	777	URBANA	728	726	URBANA	BASICA	ESCUELA PRIMARIA J. FÉLIX CAMPOS CORONA; CALLE ORIENTE NÚMERO 1020, COLONIA PUERTA DEL ORIENTE, SALTILLO, CÓDIGO POSTAL 25016; ENTRE CALLE DOLORES GARCÍA ZENDEJO Y CALLE IMPERIO KHMER	X			
SALTILLO	777	URBANA	728	726	URBANA	CONTIGUA 1	ESCUELA PRIMARIA J. FÉLIX CAMPOS CORONA; CALLE ORIENTE NÚMERO 1020, COLONIA PUERTA DEL ORIENTE, SALTILLO, CÓDIGO POSTAL 25016; ENTRE CALLE DOLORES GARCÍA ZENDEJO Y CALLE IMPERIO KHMER	X			
SALTILLO	777	URBANA	728	726	URBANA	CONTIGUA 2	ESCUELA PRIMARIA J. FÉLIX CAMPOS CORONA; CALLE ORIENTE NÚMERO 1020, COLONIA PUERTA DEL ORIENTE, SALTILLO, CÓDIGO POSTAL 25016; ENTRE CALLE DOLORES GARCÍA ZENDEJO Y CALLE IMPERIO KHMER	X			
SALTILLO	777	URBANA	728	726	URBANA	CONTIGUA 3	ESCUELA PRIMARIA J. FÉLIX CAMPOS CORONA; CALLE ORIENTE NÚMERO 1020, COLONIA PUERTA DEL ORIENTE, SALTILLO, CÓDIGO POSTAL 25016; ENTRE CALLE DOLORES GARCÍA ZENDEJO Y CALLE IMPERIO KHMER	X			
SALTILLO	777	URBANA	728	726	URBANA	CONTIGUA 4	ESCUELA PRIMARIA J. FÉLIX CAMPOS CORONA; CALLE ORIENTE NÚMERO 1020, COLONIA PUERTA DEL ORIENTE, SALTILLO, CÓDIGO POSTAL 25016; ENTRE CALLE DOLORES GARCÍA ZENDEJO Y CALLE IMPERIO KHMER	X			
SALTILLO	777	URBANA	728	725	URBANA	CONTIGUA 5	ESCUELA PRIMARIA J. FÉLIX CAMPOS CORONA; CALLE ORIENTE NÚMERO 1020, COLONIA PUERTA DEL ORIENTE, SALTILLO, CÓDIGO POSTAL 25016; ENTRE CALLE DOLORES GARCÍA ZENDEJO Y CALLE IMPERIO KHMER	X			

Mario Arredondo

Lista de ubicación de casillas aprobadas por el Consejo Distrital

[Handwritten signatures and notes]

Proceso Electoral Local 2016 - 2017

Fecha de impresión: 30/03/2017

Entidad federativa: COAHUILA DE ZARAGOZA Distrito electoral: 04

Cabecera: SALTILLO

Buenos

Municipio	No. de sección-	Tipo de sección	Padrón electoral+	Lista nominal+	Casilla	Tipo de casilla	Ubicación, domicilio y referencia	Tipo de domicilio*			
								E.	O.P.	L.P.	P.
SALTILLO	777	URBANA	728	725	URBANA	CONTIGUA 6	ESCUELA PRIMARIA J. FÉLIX CAMPOS CORONA; CALLE ORIENTE NÚMERO 1020, COLONIA PUERTA DEL ORIENTE, SALTILLO, CÓDIGO POSTAL 25016; ENTRE CALLE DOLORES GARCÍA ZENDEJO Y CALLE IMPERIO KHMER	X			
SALTILLO	777	URBANA	728	725	URBANA	CONTIGUA 7	ESCUELA PRIMARIA J. FÉLIX CAMPOS CORONA; CALLE ORIENTE NÚMERO 1020, COLONIA PUERTA DEL ORIENTE, SALTILLO, CÓDIGO POSTAL 25016; ENTRE CALLE DOLORES GARCÍA ZENDEJO Y CALLE IMPERIO KHMER	X			
SALTILLO	777	URBANA	728	725	URBANA	CONTIGUA 8	ESCUELA PRIMARIA J. FÉLIX CAMPOS CORONA; CALLE ORIENTE NÚMERO 1020, COLONIA PUERTA DEL ORIENTE, SALTILLO, CÓDIGO POSTAL 25016; ENTRE CALLE DOLORES GARCÍA ZENDEJO Y CALLE IMPERIO KHMER	X			
SALTILLO	777	URBANA	728	725	URBANA	CONTIGUA 9	ESCUELA PRIMARIA J. FÉLIX CAMPOS CORONA; CALLE ORIENTE NÚMERO 1020, COLONIA PUERTA DEL ORIENTE, SALTILLO, CÓDIGO POSTAL 25016; ENTRE CALLE DOLORES GARCÍA ZENDEJO Y CALLE IMPERIO KHMER	X			
SALTILLO	777	URBANA	727	725	URBANA	CONTIGUA 10	ESCUELA PRIMARIA J. FÉLIX CAMPOS CORONA; CALLE ORIENTE NÚMERO 1020, COLONIA PUERTA DEL ORIENTE, SALTILLO, CÓDIGO POSTAL 25016; ENTRE CALLE DOLORES GARCÍA ZENDEJO Y CALLE IMPERIO KHMER	X			
SALTILLO	777	URBANA	727	725	URBANA	CONTIGUA 11	ESCUELA PRIMARIA J. FÉLIX CAMPOS CORONA; CALLE ORIENTE NÚMERO 1020, COLONIA PUERTA DEL ORIENTE, SALTILLO, CÓDIGO POSTAL 25016; ENTRE CALLE DOLORES GARCÍA ZENDEJO Y CALLE IMPERIO KHMER	X			
SALTILLO	777	URBANA	727	725	URBANA	CONTIGUA 12	JARDÍN DE NIÑOS CARMEN RAMOS DEL RÍO; CALLE IMPERIO BUDISTA SIN NÚMERO, COLONIA PUERTA DEL ORIENTE, SALTILLO, CÓDIGO POSTAL 25016; ENTRE CALLE IMPERIO SAMURAI Y BOULEVARD CONVENCIONES	X			
SALTILLO	777	URBANA	727	725	URBANA	CONTIGUA 13	JARDÍN DE NIÑOS CARMEN RAMOS DEL RÍO; CALLE IMPERIO BUDISTA SIN NÚMERO, COLONIA PUERTA DEL ORIENTE, SALTILLO, CÓDIGO POSTAL 25016; ENTRE CALLE IMPERIO SAMURAI Y BOULEVARD CONVENCIONES	X			
SALTILLO	777	URBANA	727	725	URBANA	CONTIGUA 14	JARDÍN DE NIÑOS CARMEN RAMOS DEL RÍO; CALLE IMPERIO BUDISTA SIN NÚMERO, COLONIA PUERTA DEL ORIENTE, SALTILLO, CÓDIGO POSTAL 25016; ENTRE CALLE IMPERIO SAMURAI Y BOULEVARD CONVENCIONES	X			
SALTILLO	777	URBANA	727	725	URBANA	CONTIGUA 15	JARDÍN DE NIÑOS CARMEN RAMOS DEL RÍO; CALLE IMPERIO BUDISTA SIN NÚMERO, COLONIA PUERTA DEL ORIENTE, SALTILLO, CÓDIGO POSTAL 25016; ENTRE CALLE IMPERIO SAMURAI Y BOULEVARD CONVENCIONES	X			
SALTILLO	777	URBANA	727	725	URBANA	CONTIGUA 16	JARDÍN DE NIÑOS CARMEN RAMOS DEL RÍO; CALLE IMPERIO BUDISTA SIN NÚMERO, COLONIA PUERTA DEL ORIENTE, SALTILLO, CÓDIGO POSTAL 25016; ENTRE CALLE IMPERIO SAMURAI Y BOULEVARD CONVENCIONES	X			

[Handwritten notes on the left margin]

[Handwritten notes on the right margin]

[Handwritten signatures and notes at the bottom]

MARIO ARELLANO



Entidad federativa: COAHUILA DE ZARAGOZA Distrito electoral: 04


Cabecera: SALTILLO


Proceso Electoral Local 2016 - 2017

Fecha de impresión: 30/03/2017




Municipio	No. de sección-	Tipo de sección	Padrón electoral+	Lista nominal+	Casilla	Tipo de casilla	Ubicación, domicilio y referencia	Tipo de domicilio*			
								E.	O.P.	L.P.	P.
SALTILLO	777	URBANA	727	725	URBANA	CONTIGUA 17	JARDÍN DE NIÑOS CARMEN RAMOS DEL RÍO; CALLE IMPERIO BUDISTA SIN NÚMERO, COLONIA PUERTA DEL ORIENTE, SALTILLO, CÓDIGO POSTAL 25016; ENTRE CALLE IMPERIO SAMURAI Y BOULEVARD CONVENCIONES	X			
SALTILLO	800	URBANA	637	634	URBANA	BASICA	ESCUELA PRIMARIA FEDERAL REVOLUCIÓN DE AYUTLA; CALLE GLADIOLAS NÚMERO 371, COLONIA VALLE DE LAS FLORES INFONAVIT, SALTILLO, CÓDIGO POSTAL 25290; ENTRE CALLE PETUNIAS Y CALLE NOCHEBUENA	X			
SALTILLO	800	URBANA	637	633	URBANA	CONTIGUA 1	ESCUELA PRIMARIA FEDERAL REVOLUCIÓN DE AYUTLA; CALLE GLADIOLAS NÚMERO 371, COLONIA VALLE DE LAS FLORES INFONAVIT, SALTILLO, CÓDIGO POSTAL 25290; ENTRE CALLE PETUNIAS Y CALLE NOCHEBUENA	X			
SALTILLO	800	URBANA	636	633	URBANA	CONTIGUA 2	ESCUELA PRIMARIA FEDERAL REVOLUCIÓN DE AYUTLA; CALLE GLADIOLAS NÚMERO 371, COLONIA VALLE DE LAS FLORES INFONAVIT, SALTILLO, CÓDIGO POSTAL 25290; ENTRE CALLE PETUNIAS Y CALLE NOCHEBUENA	X			
SALTILLO	801	URBANA	684	683	URBANA	BASICA	ESCUELA PRIMARIA DEL ESTADO ELISEO LOERA SALAZAR; CALLE PROFESORA ARDELIA FRAUSTRO NÚMERO 175, COLONIA MAGISTERIO, SALTILLO, CÓDIGO POSTAL 25290; ENTRE BOULEVARD SECCIÓN 38 Y CALLE DE LA UAC	X			
SALTILLO	801	URBANA	683	682	URBANA	CONTIGUA 1	ESCUELA PRIMARIA DEL ESTADO ELISEO LOERA SALAZAR; CALLE PROFESORA ARDELIA FRAUSTRO NÚMERO 175, COLONIA MAGISTERIO, SALTILLO, CÓDIGO POSTAL 25290; ENTRE BOULEVARD SECCIÓN 38 Y CALLE DE LA UAC	X			
SALTILLO	831	URBANA	726	725	URBANA	BASICA	CASA DE LA SEÑORA HERLINDA MUÑOZ DE LA CRUZ; CALLE QUINCE NÚMERO 1064, FRACCIONAMIENTO MORELOS, SALTILLO, CÓDIGO POSTAL 25013; ENTRE CALLE 8 Y CALLE 10				X
SALTILLO	831	URBANA	726	725	URBANA	CONTIGUA 1	CASA DE LA SEÑORA SONIA GAONA FRANCO; CALLE QUINCE NÚMERO 1052, FRACCIONAMIENTO MORELOS, SALTILLO, CÓDIGO POSTAL 25013; ENTRE CALLE OCHO Y CALLE DIEZ				X
SALTILLO	831	URBANA	726	725	URBANA	CONTIGUA 2	CASA DE LA SEÑORA MARGARITA LETICIA MÉNDEZ LARA; CALLE DIECISIETE NÚMERO 945, AMPLIACIÓN MORELOS, SALTILLO, CÓDIGO POSTAL 25013; ENTRE CALLE OCHO Y CALLE DIEZ				X
SALTILLO	832	URBANA	703	702	URBANA	BASICA	ESCUELA PRIMARIA NARCISO MENDOZA; CALLE DOCE SIN NÚMERO, COLONIA VISTA HERMOSA, SALTILLO, CÓDIGO POSTAL 25010; ENTRE AVENIDA CENTRAL Y AVENIDA PONIENTE	X			
SALTILLO	832	URBANA	703	702	URBANA	CONTIGUA 1	ESCUELA PRIMARIA NARCISO MENDOZA; CALLE DOCE SIN NÚMERO, COLONIA VISTA HERMOSA, SALTILLO, CÓDIGO POSTAL 25010; ENTRE AVENIDA CENTRAL Y AVENIDA PONIENTE	X			




Maria Arredondo



Lista de ubicación de casillas aprobadas por el Consejo Distrital

Entidad federativa: COAHUILA DE ZARAGOZA Distrito electoral: 04

Cabecera: SALTILLO

Proceso Electoral Local 2016 - 2017

Fecha de impresión: 30/03/2017

Municipio	No. de sección-	Tipo de sección	Padrón electoral+	Lista nominal+	Casilla	Tipo de casilla	Ubicación, domicilio y referencia	Tipo de domicilio*				
								E.	O.P.	L.P.	P.	
SALTILLO	832	URBANA	703	702	URBANA	CONTIGUA 2	ESCUELA PRIMARIA NARCISO MENDOZA; CALLE DOCE SIN NÚMERO, COLONIA VISTA HERMOSA, SALTILLO, CÓDIGO POSTAL 25010; ENTRE AVENIDA CENTRAL Y AVENIDA PONIENTE	X				
SALTILLO	832	URBANA	703	701	URBANA	CONTIGUA 3	ESCUELA PRIMARIA NARCISO MENDOZA; CALLE DOCE SIN NÚMERO, COLONIA VISTA HERMOSA, SALTILLO, CÓDIGO POSTAL 25010; ENTRE AVENIDA CENTRAL Y AVENIDA PONIENTE	X				
SALTILLO	833	URBANA	704	703	URBANA	BASICA	ESCUELA PRIMARIA GENERAL FRANCISCO COSS RAMOS; CALLE CRISTÓBAL PEREAZ SIN NÚMERO, FRACCIONAMIENTO FUNDADORES, SALTILLO, CÓDIGO POSTAL 25015; ESQUINA CON CALLE FRAY CRISTÓBAL DE ESPINOZA	X				
SALTILLO	833	URBANA	704	702	URBANA	CONTIGUA 1	ESCUELA PRIMARIA GENERAL FRANCISCO COSS RAMOS; CALLE CRISTÓBAL PEREAZ SIN NÚMERO, FRACCIONAMIENTO FUNDADORES, SALTILLO, CÓDIGO POSTAL 25015; ESQUINA CON CALLE FRAY CRISTÓBAL DE ESPINOZA	X				
SALTILLO	834	URBANA	632	630	URBANA	BASICA	ESCUELA PRIMARIA NICOLÁS BRAVO; CALLE CORREO AÉREO NÚMERO 2051, COLONIA POSTAL CERRITOS, SALTILLO, CÓDIGO POSTAL 25019; ENTRE CALLE TELEGRAMA Y CALLE CARTA	X				
SALTILLO	834	URBANA	632	630	URBANA	CONTIGUA 1	ESCUELA PRIMARIA NICOLÁS BRAVO; CALLE CORREO AÉREO NÚMERO 2051, COLONIA POSTAL CERRITOS, SALTILLO, CÓDIGO POSTAL 25019; ENTRE CALLE TELEGRAMA Y CALLE CARTA	X				
SALTILLO	834	URBANA	631	630	URBANA	CONTIGUA 2	ESCUELA PRIMARIA NICOLÁS BRAVO; CALLE CORREO AÉREO NÚMERO 2051, COLONIA POSTAL CERRITOS, SALTILLO, CÓDIGO POSTAL 25019; ENTRE CALLE TELEGRAMA Y CALLE CARTA	X				
SALTILLO	834	URBANA	631	630	URBANA	CONTIGUA 3	ESCUELA PRIMARIA NICOLÁS BRAVO; CALLE CORREO AÉREO NÚMERO 2051, COLONIA POSTAL CERRITOS, SALTILLO, CÓDIGO POSTAL 25019; ENTRE CALLE TELEGRAMA Y CALLE CARTA	X				
SALTILLO	834	URBANA	0	0	URBANA	ESPECIAL 1	EXPLANADA DEL CENTRO METROPOLITANO DE SALTILLO; CALLE CARLOS ABEDROP DÁVILA NÚMERO 3745, COLONIA PARQUE CENTRO METROPOLITANO, SALTILLO, CÓDIGO POSTAL 25023; FRENTE AL MUSEO DEL DESIERTO			X		
SALTILLO	835	URBANA	521	521	URBANA	BASICA	ESCUELA PRIMARIA PROFESOR FELIPE CALDERÓN GARCÍA; CALLE ESCUELA SIN NÚMERO, COLONIA SAN RAMÓN, SALTILLO, CÓDIGO POSTAL 25020; ENTRE CALLE 21 DE MARZO Y CALLE 26 DE MARZO	X				
SALTILLO	835	URBANA	521	520	URBANA	CONTIGUA 1	ESCUELA PRIMARIA PROFESOR FELIPE CALDERÓN GARCÍA; CALLE ESCUELA SIN NÚMERO, COLONIA SAN RAMÓN, SALTILLO, CÓDIGO POSTAL 25020; ENTRE CALLE 21 DE MARZO Y CALLE 26 DE MARZO	X				

Lista de ubicación de casillas aprobadas por el Consejo Distrital

[Handwritten signatures]

Entidad federativa: COAHUILA DE ZARAGOZA Distrito electoral: 04

Cabecera: SALTILLO

Proceso Electoral Local 2016 - 2017

Fecha de impresión: 30/03/2017

Buenos

[Handwritten signature]

Municipio	No. de sección-	Tipo de sección	Padrón electoral+	Lista nominal+	Casilla	Tipo de casilla	Ubicación, domicilio y referencia	Tipo de domicilio*			
								E.	O.P.	L.P.	P.
SALTILLO	836	URBANA	566	564	URBANA	BASICA	JARDÍN DE NIÑOS PROFESORA TEODOSIA CASTAÑEDA; CALLE NUEVA EXTREMADURA SIN NÚMERO, COLONIA SAN RAMÓN, SALTILLO, CÓDIGO POSTAL 25020; ENTRE CALLE NUEVA Y PRIVADA KINDER	X			
SALTILLO	836	URBANA	565	564	URBANA	CONTIGUA 1	JARDÍN DE NIÑOS PROFESORA TEODOSIA CASTAÑEDA; CALLE NUEVA EXTREMADURA SIN NÚMERO, COLONIA SAN RAMÓN, SALTILLO, CÓDIGO POSTAL 25020; ENTRE CALLE NUEVA Y PRIVADA KINDER	X			
SALTILLO	836	URBANA	565	564	URBANA	CONTIGUA 2	JARDÍN DE NIÑOS PROFESORA TEODOSIA CASTAÑEDA; CALLE NUEVA EXTREMADURA SIN NÚMERO, COLONIA SAN RAMÓN, SALTILLO, CÓDIGO POSTAL 25020; ENTRE CALLE NUEVA Y PRIVADA KINDER	X			
SALTILLO	837	URBANA	484	482	URBANA	BASICA	CASA DEL SEÑOR PÁNFILO OBREGÓN RANGEL; CALLE PRIMERO DE MAYO NÚMERO 137, COLONIA PROVIVIENDA, SALTILLO, CÓDIGO POSTAL 25020; ENTRE CALLE 25 DE JULIO Y CALLE 16 DE SEPTIEMBRE				X
SALTILLO	837	URBANA	483	482	URBANA	CONTIGUA 1	CASA DEL SEÑOR PÁNFILO OBREGÓN RANGEL; CALLE PRIMERO DE MAYO NÚMERO 137, COLONIA PROVIVIENDA, SALTILLO, CÓDIGO POSTAL 25020; ENTRE CALLE 25 DE JULIO Y CALLE 16 DE SEPTIEMBRE				X
SALTILLO	838	URBANA	530	529	URBANA	BASICA	ESCUELA PRIMARIA AMERICAS UNIDAS; CALLE 16 DE SEPTIEMBRE NÚMERO 1251, COLONIA PROVIVIENDA, SALTILLO, CÓDIGO POSTAL 25020; ENTRE CALLE 18 DE MARZO Y CALLE 21 DE MARZO	X			
SALTILLO	838	URBANA	530	529	URBANA	CONTIGUA 1	ESCUELA PRIMARIA AMERICAS UNIDAS; CALLE 16 DE SEPTIEMBRE NÚMERO 1251, COLONIA PROVIVIENDA, SALTILLO, CÓDIGO POSTAL 25020; ENTRE CALLE 18 DE MARZO Y CALLE 21 DE MARZO	X			
SALTILLO	840	URBANA	738	737	URBANA	BASICA	CASA DE LA SEÑORA ROSA MARÍA DÁVILA RODRÍGUEZ; CALLE EULALIO GUTIÉRREZ NÚMERO 1102, ZONA CENTRO, SALTILLO, CÓDIGO POSTAL 25000; ENTRE CALLE FERMÍN ESPINOZA ARMILLITA Y CALLE IGNACIO LA LLAVE				X
SALTILLO	862	URBANA	447	447	URBANA	BASICA	INSTITUTO DE EDUCACIÓN CONTEMPORÁNEA; CALLE FERMÍN ESPINOZA ARMILLITA NÚMERO 647, ZONA CENTRO, SALTILLO, CÓDIGO POSTAL 25000; ENTRE CALLE MELCHOR MÚZQUIZ Y CALLE JACOBO M. AGUIRRE	X			
SALTILLO	862	URBANA	447	446	URBANA	CONTIGUA 1	INSTITUTO DE EDUCACIÓN CONTEMPORÁNEA; CALLE FERMÍN ESPINOZA ARMILLITA NÚMERO 647, ZONA CENTRO, SALTILLO, CÓDIGO POSTAL 25000; ENTRE CALLE MELCHOR MÚZQUIZ Y CALLE JACOBO M. AGUIRRE	X			
SALTILLO	863	URBANA	538	538	URBANA	BASICA	CASA DEL SEÑOR HUMBERTO AVENDAÑO HERNÁNDEZ; CALLE FRANCISCO DE URDIÑOOLA NÚMERO 814, COLONIA ZAPALINAMÉ, SALTILLO, CÓDIGO POSTAL 25020; ENTRE CALLE RAMÓN CORONA Y CALLE EULALIO GUTIÉRREZ				X

[Vertical handwritten notes and signatures on the right margin]

[Handwritten notes and signatures at the bottom left]

[Handwritten notes at the bottom center-left]

PAN

[Handwritten signature]

[Handwritten signature]

Mario Alcedano

Municipio	No. de sección-	Tipo de sección	Padrón electoral+	Lista nominal+	Casilla	Tipo de casilla	Ubicación, domicilio y referencia	Tipo de domicilio*			
								E.	O.P.	L.P.	P.
SALTILLO	863	URBANA	537	537	URBANA	CONTIGUA 1	CASA DE LA SEÑORA GUADALUPE FUENTES RODRÍGUEZ; CALLE FRANCISCO DE URDIÑOLA NÚMERO 896, COLONIA ZAPALINAMÉ, SALTILLO, CÓDIGO POSTAL 25020; ENTRE CALLE RAMÓN CORONA Y CALLE EULALIO GUTIÉRREZ				X
SALTILLO	864	URBANA	516	514	URBANA	BASICA	ESCUELA PRIMARIA GENERAL IGNACIO ZARAGOZA; CALLE SIERRA DEL CUATRO SIN NÚMERO, COLONIA ZAPALINAMÉ, SALTILLO, CÓDIGO POSTAL 25020; ENTRE CALLE SIERRA DE LA ENCANTADA Y CALLE SIERRA DE JIMULCO	X			
SALTILLO	864	URBANA	515	514	URBANA	CONTIGUA 1	ESCUELA PRIMARIA GENERAL IGNACIO ZARAGOZA; CALLE SIERRA DEL CUATRO SIN NÚMERO, COLONIA ZAPALINAMÉ, SALTILLO, CÓDIGO POSTAL 25020; ENTRE CALLE SIERRA DE LA ENCANTADA Y CALLE SIERRA DE JIMULCO	X			
SALTILLO	865	URBANA	545	544	URBANA	BASICA	CASA DE LA SEÑORA PILAR CALDERÓN CALDERÓN; CALLE RAMÓN CORONA NÚMERO 1904, FRACCIONAMIENTO URDIÑOLA, SALTILLO, CÓDIGO POSTAL 25020; ESQUINA CON CALLE PEDRO DE AGUIRRE				X
SALTILLO	865	URBANA	544	543	URBANA	CONTIGUA 1	CASA DEL SEÑOR RAYMUNDO GARCÍA GUILLERMO; CALLE PEDRO DE AGUIRRE NÚMERO 786, FRACCIONAMIENTO URDIÑOLA, SALTILLO, CÓDIGO POSTAL 25020; ESQUINA CON CALLE RAMÓN CORONA				X
SALTILLO	866	URBANA	571	571	URBANA	BASICA	ESTANCIA INFANTIL PROVIVIENDA; BOULEVARD PROFESOR ILDEFONSO VILLARELLO NÚMERO 895, FRACCIONAMIENTO URDIÑOLA, SALTILLO, CÓDIGO POSTAL 25020; ESQUINA CON CALLE PRIMERO DE MAYO	X			
SALTILLO	866	URBANA	570	570	URBANA	CONTIGUA 1	ESTANCIA INFANTIL PROVIVIENDA; BOULEVARD PROFESOR ILDEFONSO VILLARELLO NÚMERO 895, FRACCIONAMIENTO URDIÑOLA, SALTILLO, CÓDIGO POSTAL 25020; ESQUINA CON CALLE PRIMERO DE MAYO	X			
SALTILLO	867	URBANA	514	513	URBANA	BASICA	CASA DEL SEÑOR ISAAC ARMANDO OROZCO LEDEZMA; CALLE CRISTÓBAL PEREAZ NÚMERO 1045, FRACCIONAMIENTO FUNDADORES, SALTILLO, CÓDIGO POSTAL 25015; ESQUINA CON CALLE ALBERTO DEL CANTO				X
SALTILLO	867	URBANA	513	512	URBANA	CONTIGUA 1	CASA DE LA SEÑORA MARÍA MAGDALENA RAMÍREZ LINARES; CALLE CRISTÓBAL PEREAZ NÚMERO 1035, FRACCIONAMIENTO FUNDADORES, SALTILLO, CÓDIGO POSTAL 25015; ENTRE CALLE ALBERTO DEL CANTO Y CALLE FRANCISCO DE URDIÑOLA				X
SALTILLO	867	URBANA	513	512	URBANA	CONTIGUA 2	CASA DE LA SEÑORA DENISSE GARCÍA GARZA; CALLE ALBERTO DEL CANTO NÚMERO 154, FRACCIONAMIENTO FUNDADORES, SALTILLO, CÓDIGO POSTAL 25015; ENTRE CALLE JUAN NAVARRO Y CALLE CRISTÓBAL PEREAZ				X
SALTILLO	868	URBANA	718	716	URBANA	BASICA	ESCUELA SECUNDARIA TÉCNICA NÚMERO 56 LICENCIADO MIGUEL DE LA MADRID HURTADO; BOULEVARD MORELOS SIN NÚMERO, FRACCIONAMIENTO MORELOS, SALTILLO, CÓDIGO POSTAL 25017; ENTRE CALLE 10 Y CALLE 12	X			

40/3/17 J. J. P.T.
U.D.C.

6/3/17

ciudad

B. DAN

F. M.

Mario Alredondo

[Handwritten signatures and notes on the right margin]

Beorras
[Handwritten signatures]

Municipio	No. de sección	Tipo de sección	Padrón electoral+	Lista nominal+	Casilla	Tipo de casilla	Ubicación, domicilio y referencia	Tipo de domicilio*			
								E.	O.P.	L.P.	P.
SALTILLO	868	URBANA	718	716	URBANA	CONTIGUA 1	ESCUELA SECUNDARIA TÉCNICA NÚMERO 56 LICENCIADO MIGUEL DE LA MADRID HURTADO; BOULEVARD MORELOS SIN NÚMERO, FRACCIONAMIENTO MORELOS, SALTILLO, CÓDIGO POSTAL 25017; ENTRE CALLE 10 Y CALLE 12	X			
SALTILLO	868	URBANA	718	716	URBANA	CONTIGUA 2	ESCUELA SECUNDARIA TÉCNICA NÚMERO 56 LICENCIADO MIGUEL DE LA MADRID HURTADO; BOULEVARD MORELOS SIN NÚMERO, FRACCIONAMIENTO MORELOS, SALTILLO, CÓDIGO POSTAL 25017; ENTRE CALLE 10 Y CALLE 12	X			
SALTILLO	868	URBANA	718	716	URBANA	CONTIGUA 3	ESCUELA SECUNDARIA TÉCNICA NÚMERO 56 LICENCIADO MIGUEL DE LA MADRID HURTADO; BOULEVARD MORELOS SIN NÚMERO, FRACCIONAMIENTO MORELOS, SALTILLO, CÓDIGO POSTAL 25017; ENTRE CALLE 10 Y CALLE 12	X			
SALTILLO	868	URBANA	717	716	URBANA	CONTIGUA 4	ESCUELA SECUNDARIA TÉCNICA NÚMERO 56 LICENCIADO MIGUEL DE LA MADRID HURTADO; BOULEVARD MORELOS SIN NÚMERO, FRACCIONAMIENTO MORELOS, SALTILLO, CÓDIGO POSTAL 25017; ENTRE CALLE 10 Y CALLE 12	X			
SALTILLO	868	URBANA	717	716	URBANA	CONTIGUA 5	ESCUELA SECUNDARIA TÉCNICA NÚMERO 56 LICENCIADO MIGUEL DE LA MADRID HURTADO; BOULEVARD MORELOS SIN NÚMERO, FRACCIONAMIENTO MORELOS, SALTILLO, CÓDIGO POSTAL 25017; ENTRE CALLE 10 Y CALLE 12	X			
SALTILLO	868	URBANA	717	715	URBANA	CONTIGUA 6	ESCUELA SECUNDARIA TÉCNICA NÚMERO 56 LICENCIADO MIGUEL DE LA MADRID HURTADO; BOULEVARD MORELOS SIN NÚMERO, FRACCIONAMIENTO MORELOS, SALTILLO, CÓDIGO POSTAL 25017; ENTRE CALLE 10 Y CALLE 12	X			
SALTILLO	869	URBANA	716	715	URBANA	BASICA	ESCUELA PRIMARIA RAMÓN MÉNDEZ GONZÁLEZ; CALLE OLIVOS NÚMERO 120, COLONIA IGNACIO ZARAGOZA, SALTILLO, CÓDIGO POSTAL 25016; ENTRE CALLE LAURELES Y CALLE EUCALIPTO	X			
SALTILLO	869	URBANA	716	715	URBANA	CONTIGUA 1	ESCUELA PRIMARIA RAMÓN MÉNDEZ GONZÁLEZ; CALLE OLIVOS NÚMERO 120, COLONIA IGNACIO ZARAGOZA, SALTILLO, CÓDIGO POSTAL 25016; ENTRE CALLE LAURELES Y CALLE EUCALIPTO	X			
SALTILLO	869	URBANA	716	715	URBANA	CONTIGUA 2	ESCUELA PRIMARIA RAMÓN MÉNDEZ GONZÁLEZ; CALLE OLIVOS NÚMERO 120, COLONIA IGNACIO ZARAGOZA, SALTILLO, CÓDIGO POSTAL 25016; ENTRE CALLE LAURELES Y CALLE EUCALIPTO	X			
SALTILLO	869	URBANA	716	714	URBANA	CONTIGUA 3	ESCUELA PRIMARIA RAMÓN MÉNDEZ GONZÁLEZ; CALLE OLIVOS NÚMERO 120, COLONIA IGNACIO ZARAGOZA, SALTILLO, CÓDIGO POSTAL 25016; ENTRE CALLE LAURELES Y CALLE EUCALIPTO	X			
SALTILLO	869	URBANA	716	714	URBANA	CONTIGUA 4	ESCUELA PRIMARIA RAMÓN MÉNDEZ GONZÁLEZ; CALLE OLIVOS NÚMERO 120, COLONIA IGNACIO ZARAGOZA, SALTILLO, CÓDIGO POSTAL 25016; ENTRE CALLE LAURELES Y CALLE EUCALIPTO	X			

[Handwritten signatures and notes on the right margin]

[Handwritten signatures and notes on the bottom left margin]

[Handwritten signatures and notes at the bottom center]

[Handwritten signature]

[Handwritten signatures and notes at the bottom right margin]

Lista de ubicación de casillas aprobadas por el Consejo Distrital

Entidad federativa: COAHUILA DE ZARAGOZA Distrito electoral: 04

Cabecera: SALTILLO

Proceso Electoral Local 2016 - 2017

Fecha de impresión: 30/03/2017

Municipio	No. de sección-	Tipo de sección	Padrón electoral+	Lista nominal+	Casilla	Tipo de casilla	Ubicación, domicilio y referencia	Tipo de domicilio*				
								E.	O.P.	L.P.	P.	
SALTILLO	869	URBANA	716	714	URBANA	CONTIGUA 5	ESCUELA PRIMARIA RAMÓN MÉNDEZ GONZÁLEZ; CALLE OLIVOS NÚMERO 120, COLONIA IGNACIO ZARAGOZA, SALTILLO, CÓDIGO POSTAL 25016; ENTRE CALLE LAURELES Y CALLE EUCALIPTO	X				
SALTILLO	869	URBANA	716	714	URBANA	CONTIGUA 6	ESCUELA PRIMARIA RAMÓN MÉNDEZ GONZÁLEZ; CALLE OLIVOS NÚMERO 120, COLONIA IGNACIO ZARAGOZA, SALTILLO, CÓDIGO POSTAL 25016; ENTRE CALLE LAURELES Y CALLE EUCALIPTO	X				
SALTILLO	869	URBANA	715	714	URBANA	CONTIGUA 7	ESCUELA PRIMARIA RAMÓN MÉNDEZ GONZÁLEZ; CALLE OLIVOS NÚMERO 120, COLONIA IGNACIO ZARAGOZA, SALTILLO, CÓDIGO POSTAL 25016; ENTRE CALLE LAURELES Y CALLE EUCALIPTO	X				
SALTILLO	869	URBANA	715	714	URBANA	CONTIGUA 8	ESCUELA PRIMARIA RAMÓN MÉNDEZ GONZÁLEZ; CALLE OLIVOS NÚMERO 120, COLONIA IGNACIO ZARAGOZA, SALTILLO, CÓDIGO POSTAL 25016; ENTRE CALLE LAURELES Y CALLE EUCALIPTO	X				
SALTILLO	869	URBANA	715	714	URBANA	CONTIGUA 9	ESCUELA PRIMARIA RAMÓN MÉNDEZ GONZÁLEZ; CALLE OLIVOS NÚMERO 120, COLONIA IGNACIO ZARAGOZA, SALTILLO, CÓDIGO POSTAL 25016; ENTRE CALLE LAURELES Y CALLE EUCALIPTO	X				
SALTILLO	869	URBANA	715	714	URBANA	CONTIGUA 10	ESCUELA PRIMARIA RAMÓN MÉNDEZ GONZÁLEZ; CALLE OLIVOS NÚMERO 120, COLONIA IGNACIO ZARAGOZA, SALTILLO, CÓDIGO POSTAL 25016; ENTRE CALLE LAURELES Y CALLE EUCALIPTO	X				
SALTILLO	869	URBANA	715	714	URBANA	CONTIGUA 11	ESCUELA PRIMARIA RAMÓN MÉNDEZ GONZÁLEZ; CALLE OLIVOS NÚMERO 120, COLONIA IGNACIO ZARAGOZA, SALTILLO, CÓDIGO POSTAL 25016; ENTRE CALLE LAURELES Y CALLE EUCALIPTO	X				
SALTILLO	869	URBANA	715	714	URBANA	CONTIGUA 12	ESCUELA PRIMARIA RAMÓN MÉNDEZ GONZÁLEZ; CALLE OLIVOS NÚMERO 120, COLONIA IGNACIO ZARAGOZA, SALTILLO, CÓDIGO POSTAL 25016; ENTRE CALLE LAURELES Y CALLE EUCALIPTO	X				
SALTILLO	870	URBANA	470	470	URBANA	BASICA	CASA DE LA SEÑORA LAURA LETICIA OROZCO RODRÍGUEZ; CALLE LUIS CARBAJAL NÚMERO 185, FRACCIONAMIENTO FUNDADORES, SALTILLO, CÓDIGO POSTAL 25015; ENTRE CALLE JUAN NAVARRO Y CALLE CRISTÓBAL PEREAZ					X
SALTILLO	870	URBANA	470	469	URBANA	CONTIGUA 1	CASA DE LA SEÑORA ARELY GABRIELA DE LEÓN DE LEÓN; CALLE LORENZO GAVIRA NÚMERO 144, FRACCIONAMIENTO FUNDADORES, SALTILLO, CÓDIGO POSTAL 25015; ENTRE CALLE JUAN NAVARRO Y CALLE CRISTÓBAL PEREAZ					X
SALTILLO	871	URBANA	511	511	URBANA	BASICA	CENTRO ANTIRRÁBICO DE LA SECRETARÍA DE SALUD; CALLE MÚZQUIZ NÚMERO 2320, FRACCIONAMIENTO URDIÑOLA, SALTILLO, CÓDIGO POSTAL 25020; ENTRE PERIFÉRICO LUIS ECHEVERRÍA Y CALLE NUEVA VIZCAYA		X			

Lista de ubicación de casillas aprobadas por el Consejo Distrital

Entidad federativa: COAHUILA DE ZARAGOZA Distrito electoral: 04

Cabecera: SALTILLO

Proceso Electoral Local 2016 - 2017

Fecha de impresión: 30/03/2017

Municipio	No. de sección-	Tipo de sección	Padrón electoral+	Lista nominal+	Casilla	Tipo de casilla	Ubicación, domicilio y referencia	Tipo de domicilio*			
								E.	O.P.	L.P.	P.
SALTILLO	871	URBANA	511	511	URBANA	CONTIGUA 1	CENTRO ANTIRRÁBICO DE LA SECRETARÍA DE SALUD; CALLE MÚZQUIZ NÚMERO 2320, FRACCIONAMIENTO URDIÑOLA, SALTILLO, CÓDIGO POSTAL 25020; ENTRE PERIFÉRICO LUIS ECHEVERRÍA Y CALLE NUEVA VIZCAYA		X		
SALTILLO	872	URBANA	660	657	URBANA	BASICA	ESCUELA PRIMARIA FRANCISCO DE URDIÑOLA; CALLE DIEGO RAMÓN SIN NÚMERO, FRACCIONAMIENTO URDIÑOLA, SALTILLO, CÓDIGO POSTAL 25020; ENTRE CALLE MELCHOR MÚZQUIZ Y CALLE MANUEL PÉREZ TREVIÑO	X			
SALTILLO	872	URBANA	659	657	URBANA	CONTIGUA 1	ESCUELA PRIMARIA FRANCISCO DE URDIÑOLA; CALLE DIEGO RAMÓN SIN NÚMERO, FRACCIONAMIENTO URDIÑOLA, SALTILLO, CÓDIGO POSTAL 25020; ENTRE CALLE MELCHOR MÚZQUIZ Y CALLE MANUEL PÉREZ TREVIÑO	X			
SALTILLO	873	URBANA	519	518	URBANA	BASICA	CASA DE LA SEÑORA CONCEPCIÓN LÓPEZ GARAY; CALLE JACOBO M. AGUIRRE NÚMERO 1372, ZONA CENTRO, SALTILLO, CÓDIGO POSTAL 25000; ENTRE CALLE LA FRAGUA Y CALLE FRANCISCO DE URDIÑOLA				X
SALTILLO	873	URBANA	519	517	URBANA	CONTIGUA 1	CASA DEL SEÑOR ADOLFO REYNA ZENDEJO; CALLE JACOBO M. AGUIRRE NÚMERO 1336, ZONA CENTRO, SALTILLO, CÓDIGO POSTAL 25000; ENTRE CALLE LA FRAGUA Y CALLE FRANCISCO DE URDIÑOLA				X
SALTILLO	874	URBANA	557	555	URBANA	BASICA	CASA DE LA SEÑORA ELISENDA TORRES COVARRUBIAS; CALLE IGNACIO LA LLAVE NÚMERO 447, ZONA CENTRO, SALTILLO, CÓDIGO POSTAL 25000; ENTRE CALLE MACLOVIO HERRERA Y CALLE PEREZ TREVIÑO				X
SALTILLO	876	URBANA	487	484	URBANA	BASICA	CASA DEL PENSIONADO; CALLE GENERAL CEPEDA NÚMERO 323, ZONA CENTRO, SALTILLO, CÓDIGO POSTAL 25000; ENTRE CALLE DE LA FUENTE Y CALLEJÓN DEL CARACOL		X		
SALTILLO	876	URBANA	486	484	URBANA	CONTIGUA 1	CASA DEL PENSIONADO; CALLE GENERAL CEPEDA NÚMERO 323, ZONA CENTRO, SALTILLO, CÓDIGO POSTAL 25000; ENTRE CALLE DE LA FUENTE Y CALLEJÓN DEL CARACOL		X		
SALTILLO	877	URBANA	383	381	URBANA	BASICA	ESCUELA PRIMARIA 20 DE NOVIEMBRE; CALLE PRÁXEDIS DE LA PEÑA NÚMERO 151, ZONA CENTRO, SALTILLO, CÓDIGO POSTAL 25000; ENTRE CALLE HIDALGO Y CALLE ALLENDE	X			
SALTILLO	877	URBANA	382	380	URBANA	CONTIGUA 1	ESCUELA PRIMARIA 20 DE NOVIEMBRE; CALLE PRÁXEDIS DE LA PEÑA NÚMERO 151, ZONA CENTRO, SALTILLO, CÓDIGO POSTAL 25000; ENTRE CALLE HIDALGO Y CALLE ALLENDE	X			
SALTILLO	879	URBANA	717	716	URBANA	BASICA	INSTITUTO DE ENFERMERÍA; CALLE MORELOS SUR NÚMERO 360, ZONA CENTRO, SALTILLO, CÓDIGO POSTAL 25000; ENTRE CALLE PIPILA Y CALLE RAMOS ARIZPE	X			

[Handwritten signatures and notes in the bottom left corner]

[Handwritten signatures and notes in the bottom center-left]

[Handwritten signature: PAN]

[Handwritten signature]

[Handwritten signature: Mario Arredondo]

[Vertical handwritten notes and signatures on the right margin]

[Handwritten signatures at the top of the page]

[Handwritten signature in the top right corner]

Municipio	No. de sección-	Tipo de sección	Padrón electoral+	Lista nominal+	Casilla	Tipo de casilla	Ubicación, domicilio y referencia	Tipo de domicilio*			
								E.	O.P.	L.P.	P.
SALTILLO	894	URBANA	637	635	URBANA	BASICA	ESCUELA PRIMARIA JUAN ENRIQUE PESTALOZZI; CALLE FÉLIX U GÓMEZ NÚMERO 1020, COLONIA OJO DE AGUA, SALTILLO, CÓDIGO POSTAL 25040; ESQUINA CON CALLE UNIÓN	X			
SALTILLO	895	URBANA	538	536	URBANA	BASICA	COLEGIO CARLOS PEREYRA; CALLE ALLENDE NÚMERO 554, ZONA CENTRO, SALTILLO, CÓDIGO POSTAL 25000; ENTRE CALLE ESCOBEDO Y CALLE PRÁXEDIS DE LA PEÑA	X			
SALTILLO	895	URBANA	538	536	URBANA	CONTIGUA 1	COLEGIO CARLOS PEREYRA; CALLE ALLENDE NÚMERO 554, ZONA CENTRO, SALTILLO, CÓDIGO POSTAL 25000; ENTRE CALLE ESCOBEDO Y CALLE PRÁXEDIS DE LA PEÑA	X			
SALTILLO	896	URBANA	450	448	URBANA	BASICA	JARDÍN DE NIÑOS INSURGENTES DE 1810; CALLE MATAMOROS SIN NÚMERO, COLONIA ÁGUILA DE ORO, SALTILLO, CÓDIGO POSTAL 25000; ESQUINA CON CALLE FÉLIX U. GÓMEZ	X			
SALTILLO	896	URBANA	450	448	URBANA	CONTIGUA 1	JARDÍN DE NIÑOS INSURGENTES DE 1810; CALLE MATAMOROS SIN NÚMERO, COLONIA ÁGUILA DE ORO, SALTILLO, CÓDIGO POSTAL 25000; ESQUINA CON CALLE FÉLIX U. GÓMEZ	X			
SALTILLO	897	URBANA	584	583	URBANA	BASICA	CENTRO DE ATENCIÓN E INTEGRACIÓN DIF; CALLE EVARISTO MADERO SIN NÚMERO, COLONIA SIMÓN BOLÍVAR, SALTILLO, CÓDIGO POSTAL 25049; ESQUINA CON CALLE LA ANGOSTURA		X		
SALTILLO	897	URBANA	584	583	URBANA	CONTIGUA 1	CENTRO DE ATENCIÓN E INTEGRACIÓN DIF; CALLE EVARISTO MADERO SIN NÚMERO, COLONIA SIMÓN BOLÍVAR, SALTILLO, CÓDIGO POSTAL 25049; ESQUINA CON CALLE LA ANGOSTURA		X		
SALTILLO	898	URBANA	427	426	URBANA	BASICA	JARDÍN DE NIÑOS ELSA HERNÁNDEZ DE DE LAS FUENTES; CALLE NOGALES NÚMERO 672, FRACCIONAMIENTO SANTA ANITA, SALTILLO, CÓDIGO POSTAL 25040; ENTRE CALLE SANTIAGO RODRÍGUEZ Y CALLE JESÚS NUNCIO	X			
SALTILLO	898	URBANA	426	425	URBANA	CONTIGUA 1	JARDÍN DE NIÑOS ELSA HERNÁNDEZ DE DE LAS FUENTES; CALLE NOGALES NÚMERO 672, FRACCIONAMIENTO SANTA ANITA, SALTILLO, CÓDIGO POSTAL 25040; ENTRE CALLE SANTIAGO RODRÍGUEZ Y CALLE JESÚS NUNCIO	X			
SALTILLO	899	URBANA	428	428	URBANA	BASICA	ARCHIVO MUNICIPAL; CALLE LEONA VICARIO SIN NÚMERO, ZONA CENTRO, SALTILLO, CÓDIGO POSTAL 25000; ENTRE CALLE ATENEO Y PRIVADA URDIÑOOLA		X		
SALTILLO	899	URBANA	428	427	URBANA	CONTIGUA 1	ARCHIVO MUNICIPAL; CALLE LEONA VICARIO SIN NÚMERO, ZONA CENTRO, SALTILLO, CÓDIGO POSTAL 25000; ENTRE CALLE ATENEO Y PRIVADA URDIÑOOLA		X		

B PAN

Mano Alredondo

[Handwritten signatures and notes on the right margin]

[Handwritten signatures and notes on the bottom left margin]

[Handwritten signatures and notes at the bottom center margin]

[Handwritten signature at the bottom right margin]

[Handwritten signature at the bottom right margin]

Lista de ubicación de casillas aprobadas por el Consejo Distrital

Entidad federativa: COAHUILA DE ZARAGOZA Distrito electoral: 04

Cabecera: SALTILLO

Proceso Electoral Local 2016 - 2017

Fecha de impresión: 30/03/2017

Municipio	No. de sección-	Tipo de sección	Padrón electoral+	Lista nominal+	Casilla	Tipo de casilla	Ubicación, domicilio y referencia	Tipo de domicilio*			
								E.	O.P.	L.P.	P.
SALTILLO	900	URBANA	453	451	URBANA	BASICA	CASA DE LA SEÑORA MINERVA OLIMPIA DENA DE LA ROSA; CALLE LEONA VICARIO NÚMERO 403, ZONA CENTRO, SALTILLO, CÓDIGO POSTAL 25000; ENTRE CALLE OTILIO GONZÁLEZ Y CALLE ZARCO				X
SALTILLO	901	URBANA	533	533	URBANA	BASICA	CASA DE LA SEÑORA MARÍA GARCÍA COVARRUBIAS; CALLE ALEJANDRO HUMBOLDT NÚMERO 1482, FRACCIONAMIENTO AGUA AZUL, SALTILLO, CÓDIGO POSTAL 25030; ENTRE CALLE BUENAVENTURA DE PAZ Y CALLE JOAQUÍN DE VELAZCO				X
SALTILLO	902	URBANA	638	637	URBANA	BASICA	ESCUELA SECUNDARIA TÉCNICA NÚMERO 28 SALVADOR GONZÁLEZ LOBO; PROLONGACIÓN ATENEO NÚMERO 1851, COLONIA GONZÁLEZ, SALTILLO, CÓDIGO POSTAL 25030; ENTRE CALLE RÍO COLORADO Y ARROYO	X			
SALTILLO	902	URBANA	637	636	URBANA	CONTIGUA 1	ESCUELA SECUNDARIA TÉCNICA NÚMERO 28 SALVADOR GONZÁLEZ LOBO; PROLONGACIÓN ATENEO NÚMERO 1851, COLONIA GONZÁLEZ, SALTILLO, CÓDIGO POSTAL 25030; ENTRE CALLE RÍO COLORADO Y ARROYO	X			
SALTILLO	903	URBANA	685	683	URBANA	BASICA	CASA DEL SEÑOR AARÓN ALEJANDRO LUCIO MORENO; CALLE NUEVA GALICIA NÚMERO 243, COLONIA AMPLIACIÓN GONZÁLEZ, SALTILLO, CÓDIGO POSTAL 25030; ENTRE PROLONGACIÓN BENITO JUÁREZ Y CALLE CASTELAR				X
SALTILLO	903	URBANA	685	683	URBANA	CONTIGUA 1	CASA DEL SEÑOR RAYMUNDO SAUCEDO CASAS; CALLE NUEVA GALICIA NÚMERO 263, COLONIA AMPLIACIÓN GONZÁLEZ, SALTILLO, CÓDIGO POSTAL 25030; ENTRE PROLONGACIÓN BENITO JUÁREZ Y CALLE CASTELAR				X
SALTILLO	904	URBANA	628	626	URBANA	BASICA	JARDÍN DE NIÑOS MARIANO SILVA Y ACEVES; AVENIDA CENTRAL NÚMERO 1923, COLONIA VISTA HERMOSA, SALTILLO, CÓDIGO POSTAL 25010; ENTRE CALLE 17 Y CALLE 18	X			
SALTILLO	904	URBANA	628	626	URBANA	CONTIGUA 1	JARDÍN DE NIÑOS MARIANO SILVA Y ACEVES; AVENIDA CENTRAL NÚMERO 1923, COLONIA VISTA HERMOSA, SALTILLO, CÓDIGO POSTAL 25010; ENTRE CALLE 17 Y CALLE 18	X			
SALTILLO	904	URBANA	628	625	URBANA	CONTIGUA 2	JARDÍN DE NIÑOS MARIANO SILVA Y ACEVES; AVENIDA CENTRAL NÚMERO 1923, COLONIA VISTA HERMOSA, SALTILLO, CÓDIGO POSTAL 25010; ENTRE CALLE 17 Y CALLE 18	X			
SALTILLO	905	URBANA	681	679	URBANA	BASICA	ESCUELA PRIMARIA MUNICIPAL JOSÉ DE LA LUZ VALDÉS VALDÉS; CALLE NUEVE SIN NÚMERO, COLONIA 15 DE SEPTIEMBRE, SALTILLO, CÓDIGO POSTAL 25013; ENTRE CALLE 22 Y CALLE 24	X			
SALTILLO	905	URBANA	681	679	URBANA	CONTIGUA 1	ESCUELA PRIMARIA MUNICIPAL JOSÉ DE LA LUZ VALDÉS VALDÉS; CALLE NUEVE SIN NÚMERO, COLONIA 15 DE SEPTIEMBRE, SALTILLO, CÓDIGO POSTAL 25013; ENTRE CALLE 22 Y CALLE 24	X			

Mario Avelando

Lista de ubicación de casillas aprobadas por el Consejo Distrital

Entidad federativa: COAHUILA DE ZARAGOZA Distrito electoral: 04

Cabecera: SALTILLO

Proceso Electoral Local 2016 - 2017

Fecha de impresión: 30/03/2017

Municipio	No. de sección-	Tipo de sección	Padrón electoral+	Lista nominal+	Casilla	Tipo de casilla	Ubicación, domicilio y referencia	Tipo de domicilio*			
								E.	O.P.	L.P.	P.
SALTILLO	905	URBANA	681	679	URBANA	CONTIGUA 2	ESCUELA PRIMARIA MUNICIPAL JOSÉ DE LA LUZ VALDÉS VALDÉS; CALLE NUEVE SIN NÚMERO, COLONIA 15 DE SEPTIEMBRE, SALTILLO, CÓDIGO POSTAL 25013; ENTRE CALLE 22 Y CALLE 24	X			
SALTILLO	905	URBANA	680	679	URBANA	CONTIGUA 3	ESCUELA PRIMARIA MUNICIPAL JOSÉ DE LA LUZ VALDÉS VALDÉS; CALLE NUEVE SIN NÚMERO, COLONIA 15 DE SEPTIEMBRE, SALTILLO, CÓDIGO POSTAL 25013; ENTRE CALLE 22 Y CALLE 24	X			
SALTILLO	905	URBANA	680	679	URBANA	CONTIGUA 4	ESCUELA PRIMARIA MUNICIPAL JOSÉ DE LA LUZ VALDÉS VALDÉS; CALLE NUEVE SIN NÚMERO, COLONIA 15 DE SEPTIEMBRE, SALTILLO, CÓDIGO POSTAL 25013; ENTRE CALLE 22 Y CALLE 24	X			
SALTILLO	905	URBANA	680	678	URBANA	CONTIGUA 5	ESCUELA PRIMARIA MUNICIPAL JOSÉ DE LA LUZ VALDÉS VALDÉS; CALLE NUEVE SIN NÚMERO, COLONIA 15 DE SEPTIEMBRE, SALTILLO, CÓDIGO POSTAL 25013; ENTRE CALLE 22 Y CALLE 24	X			
SALTILLO	905	URBANA	680	678	URBANA	CONTIGUA 6	ESCUELA PRIMARIA MUNICIPAL JOSÉ DE LA LUZ VALDÉS VALDÉS; CALLE NUEVE SIN NÚMERO, COLONIA 15 DE SEPTIEMBRE, SALTILLO, CÓDIGO POSTAL 25013; ENTRE CALLE 22 Y CALLE 24	X			
SALTILLO	905	URBANA	680	678	URBANA	CONTIGUA 7	ESCUELA PRIMARIA MUNICIPAL JOSÉ DE LA LUZ VALDÉS VALDÉS; CALLE NUEVE SIN NÚMERO, COLONIA 15 DE SEPTIEMBRE, SALTILLO, CÓDIGO POSTAL 25013; ENTRE CALLE 22 Y CALLE 24	X			
SALTILLO	905	URBANA	680	678	URBANA	CONTIGUA 8	ESCUELA PRIMARIA MUNICIPAL JOSÉ DE LA LUZ VALDÉS VALDÉS; CALLE NUEVE SIN NÚMERO, COLONIA 15 DE SEPTIEMBRE, SALTILLO, CÓDIGO POSTAL 25013; ENTRE CALLE 22 Y CALLE 24	X			
SALTILLO	906	URBANA	703	701	URBANA	BASICA	ESCUELA SECUNDARIA TÉCNICA NÚMERO 80, PROFESOR RUBÉN HUMBERTO MOREIRA FLORES; CALLE FRAY LANDÍN SIN NÚMERO, FRACCIONAMIENTO FUNDADORES, SALTILLO, CÓDIGO POSTAL 25015; ENTRE CALLE CRISTÓBAL PERÉAZ Y CALLE JUAN NAVARRO	X			
SALTILLO	906	URBANA	702	701	URBANA	CONTIGUA 1	ESCUELA SECUNDARIA TÉCNICA NÚMERO 80, PROFESOR RUBÉN HUMBERTO MOREIRA FLORES; CALLE FRAY LANDÍN SIN NÚMERO, FRACCIONAMIENTO FUNDADORES, SALTILLO, CÓDIGO POSTAL 25015; ENTRE CALLE CRISTÓBAL PERÉAZ Y CALLE JUAN NAVARRO	X			
SALTILLO	906	URBANA	702	700	URBANA	CONTIGUA 2	ESCUELA SECUNDARIA TÉCNICA NÚMERO 80, PROFESOR RUBÉN HUMBERTO MOREIRA FLORES; CALLE FRAY LANDÍN SIN NÚMERO, FRACCIONAMIENTO FUNDADORES, SALTILLO, CÓDIGO POSTAL 25015; ENTRE CALLE CRISTÓBAL PERÉAZ Y CALLE JUAN NAVARRO	X			
SALTILLO	907	URBANA	744	742	URBANA	BASICA	ESCUELA PRIMARIA ADOLFO LÓPEZ MATEÓS; PROLONGACIÓN OTILIO GONZÁLEZ NÚMERO 5125, COLONIA NUEVA IMAGEN, SALTILLO, CÓDIGO POSTAL 25019; ENTRE AVENIDA LIBERTAD Y CALLE FUSILAMIENTO	X			

Municipio	No. de sección-	Tipo de sección	Padrón electoral+	Lista nominal+	Casilla	Tipo de casilla	Ubicación, domicilio y referencia	Tipo de domicilio*			
								E.	O.P.	L.P.	P.
SALTILLO	907	URBANA	744	742	URBANA	CONTIGUA 1	ESCUELA PRIMARIA ADOLFO LÓPEZ MATEOS; PROLONGACIÓN OTILIO GONZÁLEZ NÚMERO 5125, COLONIA NUEVA IMAGEN, SALTILLO, CÓDIGO POSTAL 25019; ENTRE AVENIDA LIBERTAD Y CALLE FUSILAMIENTO	X			
SALTILLO	907	URBANA	744	742	URBANA	CONTIGUA 2	ESCUELA PRIMARIA ADOLFO LÓPEZ MATEOS; PROLONGACIÓN OTILIO GONZÁLEZ NÚMERO 5125, COLONIA NUEVA IMAGEN, SALTILLO, CÓDIGO POSTAL 25019; ENTRE AVENIDA LIBERTAD Y CALLE FUSILAMIENTO	X			
SALTILLO	907	URBANA	744	742	URBANA	CONTIGUA 3	ESCUELA PRIMARIA ADOLFO LÓPEZ MATEOS; PROLONGACIÓN OTILIO GONZÁLEZ NÚMERO 5125, COLONIA NUEVA IMAGEN, SALTILLO, CÓDIGO POSTAL 25019; ENTRE AVENIDA LIBERTAD Y CALLE FUSILAMIENTO	X			
SALTILLO	907	URBANA	744	742	URBANA	CONTIGUA 4	ESCUELA PRIMARIA ADOLFO LÓPEZ MATEOS; PROLONGACIÓN OTILIO GONZÁLEZ NÚMERO 5125, COLONIA NUEVA IMAGEN, SALTILLO, CÓDIGO POSTAL 25019; ENTRE AVENIDA LIBERTAD Y CALLE FUSILAMIENTO	X			
SALTILLO	907	URBANA	744	742	URBANA	CONTIGUA 5	ESCUELA PRIMARIA ADOLFO LÓPEZ MATEOS; PROLONGACIÓN OTILIO GONZÁLEZ NÚMERO 5125, COLONIA NUEVA IMAGEN, SALTILLO, CÓDIGO POSTAL 25019; ENTRE AVENIDA LIBERTAD Y CALLE FUSILAMIENTO	X			
SALTILLO	907	URBANA	744	742	URBANA	CONTIGUA 6	ESCUELA PRIMARIA ADOLFO LÓPEZ MATEOS; PROLONGACIÓN OTILIO GONZÁLEZ NÚMERO 5125, COLONIA NUEVA IMAGEN, SALTILLO, CÓDIGO POSTAL 25019; ENTRE AVENIDA LIBERTAD Y CALLE FUSILAMIENTO	X			
SALTILLO	907	URBANA	744	742	URBANA	CONTIGUA 7	ESCUELA PRIMARIA ADOLFO LÓPEZ MATEOS; PROLONGACIÓN OTILIO GONZÁLEZ NÚMERO 5125, COLONIA NUEVA IMAGEN, SALTILLO, CÓDIGO POSTAL 25019; ENTRE AVENIDA LIBERTAD Y CALLE FUSILAMIENTO	X			
SALTILLO	907	URBANA	744	742	URBANA	CONTIGUA 8	ESCUELA PRIMARIA ADOLFO LÓPEZ MATEOS; PROLONGACIÓN OTILIO GONZÁLEZ NÚMERO 5125, COLONIA NUEVA IMAGEN, SALTILLO, CÓDIGO POSTAL 25019; ENTRE AVENIDA LIBERTAD Y CALLE FUSILAMIENTO	X			
SALTILLO	907	URBANA	744	742	URBANA	CONTIGUA 9	ESCUELA PRIMARIA ADOLFO LÓPEZ MATEOS; PROLONGACIÓN OTILIO GONZÁLEZ NÚMERO 5125, COLONIA NUEVA IMAGEN, SALTILLO, CÓDIGO POSTAL 25019; ENTRE AVENIDA LIBERTAD Y CALLE FUSILAMIENTO	X			
SALTILLO	907	URBANA	744	742	URBANA	CONTIGUA 10	ESCUELA PRIMARIA ADOLFO LÓPEZ MATEOS; PROLONGACIÓN OTILIO GONZÁLEZ NÚMERO 5125, COLONIA NUEVA IMAGEN, SALTILLO, CÓDIGO POSTAL 25019; ENTRE AVENIDA LIBERTAD Y CALLE FUSILAMIENTO	X			
SALTILLO	907	URBANA	744	742	URBANA	CONTIGUA 11	ESCUELA PRIMARIA ADOLFO LÓPEZ MATEOS; PROLONGACIÓN OTILIO GONZÁLEZ NÚMERO 5125, COLONIA NUEVA IMAGEN, SALTILLO, CÓDIGO POSTAL 25019; ENTRE AVENIDA LIBERTAD Y CALLE FUSILAMIENTO	X			

MARIO ALEXANDRO

Lista de ubicación de casillas aprobadas por el Consejo Distrital

Entidad federativa: COAHUILA DE ZARAGOZA Distrito electoral: 04

Cabecera: SALTILLO

Proceso Electoral Local 2016 - 2017

Fecha de impresión: 30/03/2017

Municipio	No. de sección-	Tipo de sección	Padrón electoral+	Lista nominal+	Casilla	Tipo de casilla	Ubicación, domicilio y referencia	Tipo de domicilio*			
								E.	O.P.	L.P.	P.
SALTILLO	907	URBANA	744	742	URBANA	CONTIGUA 12	ESCUELA PRIMARIA ADOLFO LÓPEZ MATEOS; PROLONGACIÓN OTILIO GONZÁLEZ NÚMERO 5125, COLONIA NUEVA IMAGEN, SALTILLO, CÓDIGO POSTAL 25019; ENTRE AVENIDA LIBERTAD Y CALLE FUSILAMIENTO	X			
SALTILLO	907	URBANA	744	742	URBANA	CONTIGUA 13	ESCUELA PRIMARIA ADOLFO LÓPEZ MATEOS; PROLONGACIÓN OTILIO GONZÁLEZ NÚMERO 5125, COLONIA NUEVA IMAGEN, SALTILLO, CÓDIGO POSTAL 25019; ENTRE AVENIDA LIBERTAD Y CALLE FUSILAMIENTO	X			
SALTILLO	907	URBANA	744	742	URBANA	CONTIGUA 14	JARDÍN DE NIÑOS LEONA VICARIO; CALLE LIBERTAD NÚMERO 124, COLONIA NUEVA IMAGEN, SALTILLO, CÓDIGO POSTAL 25019; ENTRE PROLONGACIÓN OTILIO GONZÁLEZ Y CALLE LAS MORAS	X			
SALTILLO	907	URBANA	744	742	URBANA	CONTIGUA 15	JARDÍN DE NIÑOS LEONA VICARIO; CALLE LIBERTAD NÚMERO 124, COLONIA NUEVA IMAGEN, SALTILLO, CÓDIGO POSTAL 25019; ENTRE PROLONGACIÓN OTILIO GONZÁLEZ Y CALLE LAS MORAS	X			
SALTILLO	907	URBANA	744	741	URBANA	CONTIGUA 16	JARDÍN DE NIÑOS LEONA VICARIO; CALLE LIBERTAD NÚMERO 124, COLONIA NUEVA IMAGEN, SALTILLO, CÓDIGO POSTAL 25019; ENTRE PROLONGACIÓN OTILIO GONZÁLEZ Y CALLE LAS MORAS	X			
SALTILLO	907	URBANA	744	741	URBANA	CONTIGUA 17	JARDÍN DE NIÑOS LEONA VICARIO; CALLE LIBERTAD NÚMERO 124, COLONIA NUEVA IMAGEN, SALTILLO, CÓDIGO POSTAL 25019; ENTRE PROLONGACIÓN OTILIO GONZÁLEZ Y CALLE LAS MORAS	X			
SALTILLO	907	URBANA	743	741	URBANA	CONTIGUA 18	JARDÍN DE NIÑOS LEONA VICARIO; CALLE LIBERTAD NÚMERO 124, COLONIA NUEVA IMAGEN, SALTILLO, CÓDIGO POSTAL 25019; ENTRE PROLONGACIÓN OTILIO GONZÁLEZ Y CALLE LAS MORAS	X			
SALTILLO	908	URBANA	608	606	URBANA	BASICA	CASA DE LA SEÑORA CLAUDIA PATRICIA TOVAR JARAMILLO; CALLE FRANCISCO I. MADERO NÚMERO 290, COLONIA LA PALMA, SALTILLO, CÓDIGO POSTAL 25019; ENTRE CALLE AQUILES SERDÁN Y CALLE EMILIANO ZAPATA				X
SALTILLO	908	URBANA	608	606	URBANA	CONTIGUA 1	CASA DE LA SEÑORA JUANITA SÁNCHEZ ARREOLA; CALLE FRANCISCO I. MADERO NÚMERO 310, COLONIA LA PALMA, SALTILLO, CÓDIGO POSTAL 25023; ENTRE CALLE AQUILES SERDÁN Y CALLE EMILIANO ZAPATA				X
SALTILLO	908	URBANA	608	606	URBANA	CONTIGUA 2	CASA DE LA SEÑORA LUISA ADRIANA MONREAL PÉREZ; CALLE BELISARIO DOMÍNGUEZ NÚMERO 328, COLONIA LA PALMA, SALTILLO, CÓDIGO POSTAL 25023; ENTRE CALLE AQUILES SERDÁN Y CALLE EMILIANO ZAPATA				X
SALTILLO	908	URBANA	607	605	URBANA	CONTIGUA 3	CASA DE LA SEÑORA CLAUDIA MARICELA GUTIÉRREZ RAMÍREZ ; CALLE BELISARIO DOMÍNGUEZ NÚMERO 309, COLONIA LA PALMA, SALTILLO, CÓDIGO POSTAL 25023; ENTRE CALLE AQUILES SERDÁN Y CALLE EMILIANO ZAPATA				X

Mario Aredondo



Entidad federativa: COAHUILA DE ZARAGOZA Distrito electoral: 04

Cabecera: SALTILLO



Buenos

Proceso Electoral Local 2016 - 2017

Fecha de impresión: 30/03/2017

Municipio	No. de sección-	Tipo de sección	Padrón electoral+	Lista nominal+	Casilla	Tipo de casilla	Ubicación, domicilio y referencia	Tipo de domicilio*			
								E.	O.P.	L.P.	P.
SALTILLO	909	URBANA	743	741	URBANA	BASICA	ESCUELA PRIMARIA RAMÓN LÓPEZ VELARDE; CALLE MARIO CASTRO GIL NÚMERO 220, COLONIA UNIVERSIDAD PUEBLO, SALTILLO, CÓDIGO POSTAL 25095; ESQUINA CON CALLE ARTEMIO DE VALLE ARIZPE	X			
SALTILLO	909	URBANA	743	741	URBANA	CONTIGUA 1	ESCUELA PRIMARIA RAMÓN LÓPEZ VELARDE; CALLE MARIO CASTRO GIL NÚMERO 220, COLONIA UNIVERSIDAD PUEBLO, SALTILLO, CÓDIGO POSTAL 25095; ESQUINA CON CALLE ARTEMIO DE VALLE ARIZPE	X			
SALTILLO	909	URBANA	742	741	URBANA	CONTIGUA 2	ESCUELA PRIMARIA RAMÓN LÓPEZ VELARDE; CALLE MARIO CASTRO GIL NÚMERO 220, COLONIA UNIVERSIDAD PUEBLO, SALTILLO, CÓDIGO POSTAL 25095; ESQUINA CON CALLE ARTEMIO DE VALLE ARIZPE	X			
SALTILLO	910	URBANA	475	473	URBANA	BASICA	CASA DE LA SEÑORA DELIA ESPARZA GUZMÁN; PRIVADA UNIÓN NÚMERO 417, COLONIA GONZÁLEZ, SALTILLO, CÓDIGO POSTAL 25030; ENTRE CALLE RÍO BRAVO Y CALLE RÍO PANÚCO				X
SALTILLO	910	URBANA	475	472	URBANA	CONTIGUA 1	CASA DE LA SEÑORA DELIA ESPARZA GUZMÁN; PRIVADA UNIÓN NÚMERO 417, COLONIA GONZÁLEZ, SALTILLO, CÓDIGO POSTAL 25030; ENTRE CALLE RÍO BRAVO Y CALLE RÍO PANÚCO				X
SALTILLO	911	URBANA	513	512	URBANA	BASICA	JARDÍN DE NIÑOS MARÍA PEÑA RAMOS; CALLE OTILIO GONZÁLEZ NÚMERO 1831, COLONIA GONZÁLEZ, SALTILLO, CÓDIGO POSTAL 25030; ENTRE CALLE RÍO BRAVO Y CALLE RÍO LERMA	X			
SALTILLO	911	URBANA	513	512	URBANA	CONTIGUA 1	JARDÍN DE NIÑOS MARÍA PEÑA RAMOS; CALLE OTILIO GONZÁLEZ NÚMERO 1831, COLONIA GONZÁLEZ, SALTILLO, CÓDIGO POSTAL 25030; ENTRE CALLE RÍO BRAVO Y CALLE RÍO LERMA	X			
SALTILLO	912	URBANA	534	531	URBANA	BASICA	CENTRO CULTURAL Y DE BELLAS ARTES SANTA ANITA; CALLE JESÚS NUNCIO SIN NÚMERO, FRACCIONAMIENTO SANTA ANITA, SALTILLO, CÓDIGO POSTAL 25040; ENTRE CALLE DE LOS PERALES Y CALLE DE LOS NOGALES		X		
SALTILLO	912	URBANA	534	531	URBANA	CONTIGUA 1	CENTRO CULTURAL Y DE BELLAS ARTES SANTA ANITA; CALLE JESÚS NUNCIO SIN NÚMERO, FRACCIONAMIENTO SANTA ANITA, SALTILLO, CÓDIGO POSTAL 25040; ENTRE CALLE DE LOS PERALES Y CALLE DE LOS NOGALES		X		
SALTILLO	913	URBANA	530	527	URBANA	BASICA	ESCUELA PRIMARIA FEDERAL MARÍA DE JESÚS CABELLO; CALLE EVARISTO MADERO SIN NÚMERO, FRACCIONAMIENTO SANTA ANITA, SALTILLO, CÓDIGO POSTAL 25030; ENTRE CALLE MARIANO ABASOLO Y CALLE IGNACIO LA LLAVE	X			
SALTILLO	913	URBANA	529	527	URBANA	CONTIGUA 1	ESCUELA PRIMARIA FEDERAL MARÍA DE JESÚS CABELLO; CALLE EVARISTO MADERO SIN NÚMERO, FRACCIONAMIENTO SANTA ANITA, SALTILLO, CÓDIGO POSTAL 25030; ENTRE CALLE MARIANO ABASOLO Y CALLE IGNACIO LA LLAVE	X			



Lista de ubicación de casillas aprobadas por el Consejo Distrital

Entidad federativa: COAHUILA DE ZARAGOZA Distrito electoral: 04

Cabecera: SALTILLO

Proceso Electoral Local 2016 - 2017




Fecha de impresión: 30/03/2017


Municipio	No. de sección-	Tipo de sección	Padrón electoral+	Lista nominal+	Casilla	Tipo de casilla	Ubicación, domicilio y referencia	Tipo de domicilio*			
								E.	O.P.	L.P.	P.
SALTILLO	914	URBANA	535	532	URBANA	BASICA	ESCUELA PRIMARIA MANUEL ACUÑA FORD 39; CALLE REFORMA NÚMERO 1215, COLONIA BELLAVISTA, SALTILLO, CÓDIGO POSTAL 25060; ESQUINA CON CALLE FORTÍN DE CARLOTA	X			
SALTILLO	914	URBANA	535	532	URBANA	CONTIGUA 1	ESCUELA PRIMARIA MANUEL ACUÑA FORD 39; CALLE REFORMA NÚMERO 1215, COLONIA BELLAVISTA, SALTILLO, CÓDIGO POSTAL 25060; ESQUINA CON CALLE FORTÍN DE CARLOTA	X			
SALTILLO	915	URBANA	475	475	URBANA	BASICA	JARDÍN DE NIÑOS ALBERTO DEL CANTO; CALLE HIDALGO SUR NÚMERO 951, COLONIA OJO DE AGUA, SALTILLO, CÓDIGO POSTAL 25040; ENTRE CALLE FÉLIX U. GÓMEZ Y CALLE NICOLÁS RÉGULES	X			
SALTILLO	915	URBANA	475	474	URBANA	CONTIGUA 1	JARDÍN DE NIÑOS ALBERTO DEL CANTO; CALLE HIDALGO SUR NÚMERO 951, COLONIA OJO DE AGUA, SALTILLO, CÓDIGO POSTAL 25040; ENTRE CALLE FÉLIX U. GÓMEZ Y CALLE NICOLÁS RÉGULES	X			
SALTILLO	916	URBANA	731	729	URBANA	BASICA	CASA DE LA SEÑORA MARÍA CONCEPCIÓN RAMÍREZ REYES; CALLE AYUNTAMIENTO NÚMERO 1216, COLONIA BELLAVISTA, SALTILLO, CÓDIGO POSTAL 25060; ENTRE CALLE FORTÍN DE CARLOTA Y CALLE PRIMO DE VERDAD				X
SALTILLO	917	URBANA	744	743	URBANA	BASICA	CASA DE LA SEÑORA ROSA MARÍA REYES RODRÍGUEZ; CALLE PRIMO DE VERDAD NÚMERO 149, COLONIA BELLAVISTA, SALTILLO, CÓDIGO POSTAL 25060; ENTRE CALLE JOSÉ MARÍA MORELOS Y CALLE MIGUEL HIDALGO				X
SALTILLO	918	URBANA	462	459	URBANA	BASICA	CASA DE LA SEÑORA MARÍA JOAQUINA MARTÍNEZ RODRÍGUEZ; CALLE MINA NÚMERO 1350, COLONIA BELLAVISTA, SALTILLO, CÓDIGO POSTAL 25060; ENTRE CALLE PRIMO DE VERDAD Y CALLE NIÑOS HÉROES				X
SALTILLO	918	URBANA	461	458	URBANA	CONTIGUA 1	CASA DEL SEÑOR JOSÉ LUIS ORTEGA FLORES; CALLE MINA NÚMERO 1329 A, COLONIA BELLAVISTA, SALTILLO, CÓDIGO POSTAL 25060; ENTRE CALLE PRIMO DE VERDAD Y CALLE NIÑOS HÉROES				X
SALTILLO	931	URBANA	488	487	URBANA	BASICA	CASA DE LA SEÑORA MARÍA ISABEL RESÉNDIZ FLORES; CALLE JULIO CERVANTES NÚMERO 223, COLONIA BELLAVISTA, SALTILLO, CÓDIGO POSTAL 25060; ENTRE CALLE HEROICO COLEGIO MILITAR Y CALLE FRANCISCO JAVIER MINA				X
SALTILLO	931	URBANA	488	487	URBANA	CONTIGUA 1	CASA DE LA SEÑORA OLGA DELGADO DE LOS SANTOS; CALLE HEROICO COLEGIO MILITAR NÚMERO 2164, COLONIA BELLAVISTA, SALTILLO, CÓDIGO POSTAL 25060; ENTRE CALLE JULIO CERVANTES Y CALLE BELLAVISTA				X
SALTILLO	932	URBANA	703	699	URBANA	BASICA	CASA DEL SEÑOR GREGORIO JUÁREZ CANCHOLA; CALLE HEROICO COLEGIO MILITAR NÚMERO 1873, COLONIA BELLAVISTA, SALTILLO, CÓDIGO POSTAL 25060; ENTRE CALLE MIGUEL CÁRDENAS Y CALLE CARLOS FUERO				X



Municipio	No. de sección-	Tipo de sección	Padrón electoral+	Lista nominal+	Casilla	Tipo de casilla	Ubicación, domicilio y referencia	Tipo de domicilio*			
								E.	O.P.	L.P.	P.
SALTILLO	932	URBANA	702	698	URBANA	CONTIGUA 1	CASA DE LA SEÑORA ANITA PARRA CORONADO; CALLE CARLOS FUERO NÚMERO 377, COLONIA BELLAVISTA, SALTILLO, CÓDIGO POSTAL 25060; ENTRE CALLE HEROICO COLEGIO MILITAR Y CALLE AYUNTAMIENTO				X
SALTILLO	933	URBANA	483	481	URBANA	BASICA	ESCUELA PRIMARIA ANDRÉS S. VIESCA; CALLE MORELOS SUR NÚMERO 1600, COLONIA BELLAVISTA, SALTILLO, CÓDIGO POSTAL 25060; ENTRE CALLE MIGUEL CÁRDENAS Y CALLE SAN LORENZO	X			
SALTILLO	933	URBANA	483	481	URBANA	CONTIGUA 1	ESCUELA PRIMARIA ANDRÉS S. VIESCA; CALLE MORELOS SUR NÚMERO 1600, COLONIA BELLAVISTA, SALTILLO, CÓDIGO POSTAL 25060; ENTRE CALLE MIGUEL CÁRDENAS Y CALLE SAN LORENZO	X			
SALTILLO	934	URBANA	477	476	URBANA	BASICA	CASA DE LA SEÑORA EMNE BRAHAM RÍOS; CALLE CONSTITUCIÓN SUR NÚMERO 1826, COLONIA BELLAVISTA, SALTILLO, CÓDIGO POSTAL 25060; ENTRE CALLE MIGUEL CÁRDENAS Y CALLE GENERAL CARLOS FUERO				X
SALTILLO	934	URBANA	477	476	URBANA	CONTIGUA 1	CASA DE LA SEÑORA PATRICIA YOLANDA GONZÁLEZ MENDOZA; CALLE EMILIANO ZAPATA NÚMERO 1845, COLONIA BELLAVISTA, SALTILLO, CÓDIGO POSTAL 25060; ENTRE CALLE GENERAL CARLOS FUERO Y CALLE MIGUEL CÁRDENAS				X
SALTILLO	935	URBANA	494	492	URBANA	BASICA	ESCUELA PRIMARIA JOSÉ R. MUÑIZ; CALLE HIDALGO SIN NÚMERO, COLONIA BELLAVISTA, SALTILLO, CÓDIGO POSTAL 25060; ESQUINA CON CALLE SAN LORENZO	X			
SALTILLO	935	URBANA	493	491	URBANA	CONTIGUA 1	ESCUELA PRIMARIA JOSÉ R. MUÑIZ; CALLE HIDALGO SIN NÚMERO, COLONIA BELLAVISTA, SALTILLO, CÓDIGO POSTAL 25060; ESQUINA CON CALLE SAN LORENZO	X			
SALTILLO	936	URBANA	638	635	URBANA	BASICA	ESCUELA SECUNDARIA GENERAL NÚMERO 3 FRANCISCO I MADERO; CALLE DEMOCRACIA SIN NÚMERO, COLONIA BELLAVISTA, SALTILLO, CÓDIGO POSTAL 25060; ESQUINA CON CALLE PEDRO ARANDA	X			
SALTILLO	936	URBANA	637	635	URBANA	CONTIGUA 1	ESCUELA SECUNDARIA GENERAL NÚMERO 3 FRANCISCO I MADERO; CALLE DEMOCRACIA SIN NÚMERO, COLONIA BELLAVISTA, SALTILLO, CÓDIGO POSTAL 25060; ESQUINA CON CALLE PEDRO ARANDA	X			
SALTILLO	936	URBANA	637	635	URBANA	CONTIGUA 2	ESCUELA SECUNDARIA GENERAL NÚMERO 3 FRANCISCO I MADERO; CALLE DEMOCRACIA SIN NÚMERO, COLONIA BELLAVISTA, SALTILLO, CÓDIGO POSTAL 25060; ESQUINA CON CALLE PEDRO ARANDA	X			
SALTILLO	937	URBANA	666	665	URBANA	BASICA	CASA DEL SEÑOR JUAN JOSÉ DÁVILA IBARRA; CALLE GILBERTO GARZA NÚMERO 1285, COLONIA BURÓCRATAS DEL ESTADO, SALTILLO, CÓDIGO POSTAL 25048; ENTRE CALLE MANUEL CORPÚS Y CALLE GILBERTO CORTÉS				X





Lista de ubicación de casillas aprobadas por el Consejo Distrital

Entidad federativa: COAHUILA DE ZARAGOZA Distrito electoral: 04

Cabecera: SALTILLO

Proceso Electoral Local 2016 - 2017

Fecha de impresión: 30/03/2017

Municipio	No. de sección-	Tipo de sección	Padrón electoral+	Lista nominal+	Casilla	Tipo de casilla	Ubicación, domicilio y referencia	Tipo de domicilio*			
								E.	O.P.	L.P.	P.
SALTILLO	937	URBANA	666	664	URBANA	CONTIGUA 1	CASA DEL SEÑOR JUAN JOSÉ DÁVILA IBARRA; CALLE GILBERTO GARZA NÚMERO 1285, COLONIA BURÓCRATAS DEL ESTADO, SALTILLO, CÓDIGO POSTAL 25048; ENTRE CALLE MANUEL CORPÚS Y CALLE GILBERTO CORTÉS				X
SALTILLO	938	URBANA	542	542	URBANA	BASICA	CASA DEL SEÑOR JESÚS MARTÍNEZ GONZÁLEZ; CALLE BENEMÉRITO DE LAS AMÉRICAS NÚMERO 1135, COLONIA BENITO JUÁREZ, SALTILLO, CÓDIGO POSTAL 25050; ENTRE CALLE CORREGIDORA Y CALLE LEYES DE REFORMA				X
SALTILLO	938	URBANA	542	541	URBANA	CONTIGUA 1	CASA DEL SEÑOR JOSÉ CRUZ RODRÍGUEZ MORALES; CALLE BENEMÉRITO DE LAS AMÉRICAS NÚMERO 1179, COLONIA BENITO JUÁREZ, SALTILLO, CÓDIGO POSTAL 25050; ESQUINA CON CALLE LEYES DE REFORMA				X
SALTILLO	938	URBANA	541	541	URBANA	CONTIGUA 2	CASA DEL SEÑOR JOSÉ LUIS DE VALLE LUNA; CALLE BENEMÉRITO DE LAS AMÉRICAS NÚMERO 1239, COLONIA BENITO JUÁREZ, SALTILLO, CÓDIGO POSTAL 25050; ENTRE CALLE MARCELINO JUÁREZ Y CALLE LEYES DE REFORMA				X
SALTILLO	939	URBANA	434	433	URBANA	BASICA	CASA DEL SEÑOR PEDRO HERNÁNDEZ RÓCHA; CALLE PROFESORA ANDREA S. ALEJO NÚMERO 782, COLONIA MAGISTERIO SUR, SALTILLO, CÓDIGO POSTAL 25034; ENTRE CALLE RÓMULO HERNÁNDEZ Y CALLE E. HILARIO VALERO				X
SALTILLO	939	URBANA	433	433	URBANA	CONTIGUA 1	CASA DE LA SEÑORA MARÍA CONCEPCIÓN GONZÁLEZ GONZÁLEZ; CALLE NIGROMANTE NÚMERO 796, COLONIA MAGISTERIO SUR, SALTILLO, CÓDIGO POSTAL 25034; ENTRE CALLE RÓMULO HERNÁNDEZ Y CALLE E. HILARIO VALERO				X
SALTILLO	940	URBANA	445	445	URBANA	BASICA	COLEGIO MARIA DE JESÚS CABELLO; CALLE 12 DE DICIEMBRE NÚMERO 200, COLONIA CENTENARIO, SALTILLO, CÓDIGO POSTAL 25050; ENTRE CALLE CINCO DE MAYO Y CALLE SEIS DE ENERO	X			
SALTILLO	940	URBANA	445	445	URBANA	CONTIGUA 1	COLEGIO MARIA DE JESÚS CABELLO; CALLE 12 DE DICIEMBRE NÚMERO 200, COLONIA CENTENARIO, SALTILLO, CÓDIGO POSTAL 25050; ENTRE CALLE CINCO DE MAYO Y CALLE SEIS DE ENERO	X			
SALTILLO	941	URBANA	574	572	URBANA	BASICA	ESCUELA PRIMARIA LÁZARO CÁRDENAS; CALLE 16 DE SEPTIEMBRE SIN NÚMERO, COLONIA CENTENARIO, SALTILLO, CÓDIGO POSTAL 25050; ENTRE CALLE RÍO SUCHIATE Y CALLE 21 DE MARZO	X			
SALTILLO	941	URBANA	574	572	URBANA	CONTIGUA 1	ESCUELA PRIMARIA LÁZARO CÁRDENAS; CALLE 16 DE SEPTIEMBRE SIN NÚMERO, COLONIA CENTENARIO, SALTILLO, CÓDIGO POSTAL 25050; ENTRE CALLE RÍO SUCHIATE Y CALLE 21 DE MARZO	X			
SALTILLO	942	URBANA	577	576	URBANA	BASICA	ESCUELA PRIMARIA FRANCISCO I. MADERO; CALLE 16 DE SEPTIEMBRE SIN NÚMERO, COLONIA CENTENARIO, SALTILLO, CÓDIGO POSTAL 25050; ENTRE CALLE 27 DE SEPTIEMBRE Y PRIVADA SANTA ROSA	X			

Mario Avelar



Buena *Puente*

Municipio	No. de sección-	Tipo de sección	Padrón electoral+	Lista nominal+	Casilla	Tipo de casilla	Ubicación, domicilio y referencia	Tipo de domicilio*			
								E.	O.P.	L.P.	P.
SALTILLO	942	URBANA	577	575	URBANA	CONTIGUA 1	ESCUELA PRIMARIA FRANCISCO I. MADERO; CALLE 16 DE SEPTIEMBRE SIN NÚMERO, COLONIA CENTENARIO, SALTILLO, CÓDIGO POSTAL 25050; ENTRE CALLE 27 DE SEPTIEMBRE Y PRIVADA SANTA ROSA	X			
SALTILLO	943	URBANA	738	736	URBANA	BASICA	ESCUELA PRIMARIA FÉLIX U. GÓMEZ; CALLE 20 NÚMERO 280, FRACCIONAMIENTO LA HERRADURA TERCER SECTOR, SALTILLO, CÓDIGO POSTAL 25057; ENTRE CALLE PERCHERÓN Y CALLE AZTECA	X			
SALTILLO	943	URBANA	738	736	URBANA	CONTIGUA 1	ESCUELA PRIMARIA FÉLIX U. GÓMEZ; CALLE 20 NÚMERO 280, FRACCIONAMIENTO LA HERRADURA TERCER SECTOR, SALTILLO, CÓDIGO POSTAL 25057; ENTRE CALLE PERCHERÓN Y CALLE AZTECA	X			
SALTILLO	943	URBANA	737	736	URBANA	CONTIGUA 2	ESCUELA PRIMARIA FÉLIX U. GÓMEZ; CALLE 20 NÚMERO 280, FRACCIONAMIENTO LA HERRADURA TERCER SECTOR, SALTILLO, CÓDIGO POSTAL 25057; ENTRE CALLE PERCHERÓN Y CALLE AZTECA	X			
SALTILLO	943	URBANA	737	736	URBANA	CONTIGUA 3	ESCUELA PRIMARIA FÉLIX U. GÓMEZ; CALLE 20 NÚMERO 280, FRACCIONAMIENTO LA HERRADURA TERCER SECTOR, SALTILLO, CÓDIGO POSTAL 25057; ENTRE CALLE PERCHERÓN Y CALLE AZTECA	X			
SALTILLO	943	URBANA	737	736	URBANA	CONTIGUA 4	ESCUELA PRIMARIA FÉLIX U. GÓMEZ; CALLE 20 NÚMERO 280, FRACCIONAMIENTO LA HERRADURA TERCER SECTOR, SALTILLO, CÓDIGO POSTAL 25057; ENTRE CALLE PERCHERÓN Y CALLE AZTECA	X			
SALTILLO	943	URBANA	737	736	URBANA	CONTIGUA 5	ESCUELA PRIMARIA FÉLIX U. GÓMEZ; CALLE 20 NÚMERO 280, FRACCIONAMIENTO LA HERRADURA TERCER SECTOR, SALTILLO, CÓDIGO POSTAL 25057; ENTRE CALLE PERCHERÓN Y CALLE AZTECA	X			
SALTILLO	943	URBANA	737	736	URBANA	CONTIGUA 6	ESCUELA PRIMARIA FÉLIX U. GÓMEZ; CALLE 20 NÚMERO 280, FRACCIONAMIENTO LA HERRADURA TERCER SECTOR, SALTILLO, CÓDIGO POSTAL 25057; ENTRE CALLE PERCHERÓN Y CALLE AZTECA	X			
SALTILLO	943	URBANA	737	735	URBANA	CONTIGUA 7	ESCUELA PRIMARIA FÉLIX U. GÓMEZ; CALLE 20 NÚMERO 280, FRACCIONAMIENTO LA HERRADURA TERCER SECTOR, SALTILLO, CÓDIGO POSTAL 25057; ENTRE CALLE PERCHERÓN Y CALLE AZTECA	X			
SALTILLO	943	URBANA	737	735	URBANA	CONTIGUA 8	ESCUELA PRIMARIA FÉLIX U. GÓMEZ; CALLE 20 NÚMERO 280, FRACCIONAMIENTO LA HERRADURA TERCER SECTOR, SALTILLO, CÓDIGO POSTAL 25057; ENTRE CALLE PERCHERÓN Y CALLE AZTECA	X			
SALTILLO	943	URBANA	737	735	URBANA	CONTIGUA 9	ESCUELA PRIMARIA FÉLIX U. GÓMEZ; CALLE 20 NÚMERO 280, FRACCIONAMIENTO LA HERRADURA TERCER SECTOR, SALTILLO, CÓDIGO POSTAL 25057; ENTRE CALLE PERCHERÓN Y CALLE AZTECA	X			

[Handwritten signatures and notes on the right side of the table]

[Handwritten signatures and notes on the bottom left side]

[Handwritten signatures and notes at the bottom center]

[Handwritten signatures and notes at the bottom right]

Municipio	No. de sección-	Tipo de sección	Padrón electoral+	Lista nominal+	Casilla	Tipo de casilla	Ubicación, domicilio y referencia	Tipo de domicilio*			
								E.	O.P.	L.P.	P.
SALTILLO	943	URBANA	737	735	URBANA	CONTIGUA 10	ESCUELA PRIMARIA FÉLIX U. GÓMEZ; CALLE 20 NÚMERO 280, FRACCIONAMIENTO LA HERRADURA TERCER SECTOR, SALTILLO, CÓDIGO POSTAL 25057; ENTRE CALLE PERCHERÓN Y CALLE AZTECA	X			
SALTILLO	943	URBANA	737	735	URBANA	CONTIGUA 11	ESCUELA PRIMARIA FÉLIX U. GÓMEZ; CALLE 20 NÚMERO 280, FRACCIONAMIENTO LA HERRADURA TERCER SECTOR, SALTILLO, CÓDIGO POSTAL 25057; ENTRE CALLE PERCHERÓN Y CALLE AZTECA	X			
SALTILLO	944	URBANA	468	466	URBANA	BASICA	CASA DE LA SEÑORA MARICELA URESTI RODRÍGUEZ; CALLE SERGIO GARCÍA CABRAL NÚMERO 514, COLONIA UNIVERSIDAD PUEBLO, SALTILLO, CÓDIGO POSTAL 25095; ENTRE CALLE SILVESTRE REVUELTAS Y CALLE ANTONIO ORTIZ MENA				X
SALTILLO	944	URBANA	467	466	URBANA	CONTIGUA 1	CASA DE LA SEÑORA ELIZABETH REYES RODRÍGUEZ; CALLE SERGIO GARCÍA CABRAL NÚMERO 675, COLONIA UNIVERSIDAD PUEBLO, SALTILLO, CÓDIGO POSTAL 25095; ENTRE CALLE LUIS CONTRERAS DE LA FUENTE Y CALLE ANTONIO ORTIZ MENA				X
SALTILLO	945	URBANA	535	532	URBANA	BASICA	JARDÍN DE NIÑOS EJÉRCITO MEXICANO; CALLE DIVISIÓN DEL NORTE SIN NÚMERO, COLONIA UNIVERSIDAD PUEBLO, SALTILLO, CÓDIGO POSTAL 25095; ENTRE CALLE SERGIO GARCÍA CABRAL Y CALLE MOVIMIENTO CAMPESINO	X			
SALTILLO	945	URBANA	534	531	URBANA	CONTIGUA 1	JARDÍN DE NIÑOS EJÉRCITO MEXICANO; CALLE DIVISIÓN DEL NORTE SIN NÚMERO, COLONIA UNIVERSIDAD PUEBLO, SALTILLO, CÓDIGO POSTAL 25095; ENTRE CALLE SERGIO GARCÍA CABRAL Y CALLE MOVIMIENTO CAMPESINO	X			
SALTILLO	946	URBANA	738	736	URBANA	BASICA	ESCUELA PRIMARIA AMADO NERVO; CALLE SAN ESTEBAN NÚMERO 136, COLONIA SAN JOSÉ, SALTILLO, CÓDIGO POSTAL 25015; ENTRE CALLE SAN PABLO Y CALLE SAN JOSÉ	X			
SALTILLO	946	URBANA	738	736	URBANA	CONTIGUA 1	ESCUELA PRIMARIA AMADO NERVO; CALLE SAN ESTEBAN NÚMERO 136, COLONIA SAN JOSÉ, SALTILLO, CÓDIGO POSTAL 25015; ENTRE CALLE SAN PABLO Y CALLE SAN JOSÉ	X			
SALTILLO	946	URBANA	738	736	URBANA	CONTIGUA 2	ESCUELA PRIMARIA AMADO NERVO; CALLE SAN ESTEBAN NÚMERO 136, COLONIA SAN JOSÉ, SALTILLO, CÓDIGO POSTAL 25015; ENTRE CALLE SAN PABLO Y CALLE SAN JOSÉ	X			
SALTILLO	946	URBANA	738	736	URBANA	CONTIGUA 3	ESCUELA PRIMARIA AMADO NERVO; CALLE SAN ESTEBAN NÚMERO 136, COLONIA SAN JOSÉ, SALTILLO, CÓDIGO POSTAL 25015; ENTRE CALLE SAN PABLO Y CALLE SAN JOSÉ	X			
SALTILLO	946	URBANA	738	736	URBANA	CONTIGUA 4	ESCUELA PRIMARIA AMADO NERVO; CALLE SAN ESTEBAN NÚMERO 136, COLONIA SAN JOSÉ, SALTILLO, CÓDIGO POSTAL 25015; ENTRE CALLE SAN PABLO Y CALLE SAN JOSÉ	X			

Lista de ubicación de casillas aprobadas por el Consejo Distrital

Entidad federativa: COAHUILA DE ZARAGOZA Distrito electoral: 04

Cabecera: SALTILLO

Proceso Electoral Local 2016 - 2017

Fecha de impresión: 30/03/2017

Municipio	No. de sección-	Tipo de sección	Padrón electoral+	Lista nominal+	Casilla	Tipo de casilla	Ubicación, domicilio y referencia	Tipo de domicilio*			
								E.	O.P.	L.P.	P.
SALTILLO	946	URBANA	737	736	URBANA	CONTIGUA 5	ESCUELA PRIMARIA AMADO NERVO; CALLE SAN ESTEBAN NÚMERO 136, COLONIA SAN JOSÉ, SALTILLO, CÓDIGO POSTAL 25015; ENTRE CALLE SAN PABLO Y CALLE SAN JOSÉ	X			
SALTILLO	947	URBANA	429	428	URBANA	BASICA	CASA DE LA SEÑORA SULMA JOSEFINA ÁLVAREZ MATA; CALLE FRAY BARTOLOMÉ DE LAS CASAS NÚMERO 194, FRACCIONAMIENTO FUNDADORES, SALTILLO, CÓDIGO POSTAL 25015; ENTRE CALLE CRISTÓBAL PERÉAZ Y CALLE JUAN NAVARRO				X
SALTILLO	947	URBANA	429	427	URBANA	CONTIGUA 1	CASA DE LA SEÑORA MARÍA ESTHER HERRERA GARCÍA; CALLE FRAY BARTOLOMÉ DE LAS CASAS NÚMERO 213, FRACCIONAMIENTO FUNDADORES, SALTILLO, CÓDIGO POSTAL 25015; ENTRE CALLE CRISTÓBAL PERÉAZ Y CALLE JUAN NAVARRO				X
SALTILLO	948	URBANA	458	456	URBANA	BASICA	CASA DE LA SEÑORA ROSARIO ELIZABETH SÁNCHEZ MATA; CALLE RÍO ESCONDIDO NÚMERO 145, FRACCIONAMIENTO FUNDADORES, SALTILLO, CÓDIGO POSTAL 25015; ENTRE CALLE JUAN NAVARRO Y CALLE CRISTÓBAL PERÉAZ				X
SALTILLO	948	URBANA	457	456	URBANA	CONTIGUA 1	CASA DE LA SEÑORA MARÍA DE LOURDES MORALES SALTILLO; CALLE RÍO CUTZUMALA NÚMERO 169, FRACCIONAMIENTO FUNDADORES, SALTILLO, CÓDIGO POSTAL 25015; ENTRE CALLE JUAN NAVARRO Y CALLE CRISTÓBAL PERÉAZ				X
SALTILLO	949	URBANA	748	747	URBANA	BASICA	ESCUELA PRIMARIA RICARDO FLORES MAGÓN; CALLE 30 SIN NÚMERO, FRACCIONAMIENTO AMISTAD, SALTILLO, CÓDIGO POSTAL 25017; ENTRE CALLE SAN VALENTÍN Y CALLE 14 DE FEBRERO	X			
SALTILLO	949	URBANA	748	747	URBANA	CONTIGUA 1	ESCUELA PRIMARIA RICARDO FLORES MAGÓN; CALLE 30 SIN NÚMERO, FRACCIONAMIENTO AMISTAD, SALTILLO, CÓDIGO POSTAL 25017; ENTRE CALLE SAN VALENTÍN Y CALLE 14 DE FEBRERO	X			
SALTILLO	949	URBANA	748	747	URBANA	CONTIGUA 2	ESCUELA PRIMARIA RICARDO FLORES MAGÓN; CALLE 30 SIN NÚMERO, FRACCIONAMIENTO AMISTAD, SALTILLO, CÓDIGO POSTAL 25017; ENTRE CALLE SAN VALENTÍN Y CALLE 14 DE FEBRERO	X			
SALTILLO	949	URBANA	748	746	URBANA	CONTIGUA 3	ESCUELA PRIMARIA RICARDO FLORES MAGÓN; CALLE 30 SIN NÚMERO, FRACCIONAMIENTO AMISTAD, SALTILLO, CÓDIGO POSTAL 25017; ENTRE CALLE SAN VALENTÍN Y CALLE 14 DE FEBRERO	X			
SALTILLO	949	URBANA	747	746	URBANA	CONTIGUA 4	ESCUELA PRIMARIA RICARDO FLORES MAGÓN; CALLE 30 SIN NÚMERO, FRACCIONAMIENTO AMISTAD, SALTILLO, CÓDIGO POSTAL 25017; ENTRE CALLE SAN VALENTÍN Y CALLE 14 DE FEBRERO	X			
SALTILLO	949	URBANA	747	746	URBANA	CONTIGUA 5	ESCUELA PRIMARIA RICARDO FLORES MAGÓN; CALLE 30 SIN NÚMERO, FRACCIONAMIENTO AMISTAD, SALTILLO, CÓDIGO POSTAL 25017; ENTRE CALLE SAN VALENTÍN Y CALLE 14 DE FEBRERO	X			


Municipio	No. de sección-	Tipo de sección	Padrón electoral+	Lista nominal+	Casilla	Tipo de casilla	Ubicación, domicilio y referencia	Tipo de domicilio*			
								E.	O.P.	L.P.	P.
SALTILLO	949	URBANA	747	746	URBANA	CONTIGUA 6	ESCUELA PRIMARIA RICARDO FLORES MAGÓN; CALLE 30 SIN NÚMERO, FRACCIONAMIENTO AMISTAD, SALTILLO, CÓDIGO POSTAL 25017; ENTRE CALLE SAN VALENTÍN Y CALLE 14 DE FEBRERO	X			
SALTILLO	950	URBANA	656	654	URBANA	BASICA	ESCUELA PRIMARIA ALFONSO REYES; BOULEVARD MORELOS NÚMERO 3648, FRACCIONAMIENTO MORELOS, SALTILLO, CÓDIGO POSTAL 25010; ENTRE PROLONGACIÓN OTILIO GONZÁLEZ Y CALLE 44	X			
SALTILLO	950	URBANA	656	654	URBANA	CONTIGUA 1	ESCUELA PRIMARIA ALFONSO REYES; BOULEVARD MORELOS NÚMERO 3648, FRACCIONAMIENTO MORELOS, SALTILLO, CÓDIGO POSTAL 25010; ENTRE PROLONGACIÓN OTILIO GONZÁLEZ Y CALLE 44	X			
SALTILLO	950	URBANA	656	654	URBANA	CONTIGUA 2	ESCUELA PRIMARIA ALFONSO REYES; BOULEVARD MORELOS NÚMERO 3648, FRACCIONAMIENTO MORELOS, SALTILLO, CÓDIGO POSTAL 25010; ENTRE PROLONGACIÓN OTILIO GONZÁLEZ Y CALLE 44	X			
SALTILLO	950	URBANA	656	654	URBANA	CONTIGUA 3	ESCUELA PRIMARIA ALFONSO REYES; BOULEVARD MORELOS NÚMERO 3648, FRACCIONAMIENTO MORELOS, SALTILLO, CÓDIGO POSTAL 25010; ENTRE PROLONGACIÓN OTILIO GONZÁLEZ Y CALLE 44	X			
SALTILLO	950	URBANA	656	654	URBANA	CONTIGUA 4	ESCUELA PRIMARIA ALFONSO REYES; BOULEVARD MORELOS NÚMERO 3648, FRACCIONAMIENTO MORELOS, SALTILLO, CÓDIGO POSTAL 25010; ENTRE PROLONGACIÓN OTILIO GONZÁLEZ Y CALLE 44	X			
SALTILLO	950	URBANA	655	654	URBANA	CONTIGUA 5	ESCUELA PRIMARIA ALFONSO REYES; BOULEVARD MORELOS NÚMERO 3648, FRACCIONAMIENTO MORELOS, SALTILLO, CÓDIGO POSTAL 25010; ENTRE PROLONGACIÓN OTILIO GONZÁLEZ Y CALLE 44	X			
SALTILLO	950	URBANA	655	653	URBANA	CONTIGUA 6	ESCUELA PRIMARIA ALFONSO REYES; BOULEVARD MORELOS NÚMERO 3648, FRACCIONAMIENTO MORELOS, SALTILLO, CÓDIGO POSTAL 25010; ENTRE PROLONGACIÓN OTILIO GONZÁLEZ Y CALLE 44	X			
SALTILLO	951	URBANA	598	595	URBANA	BASICA	CASA DE LA SEÑORA ORFELINDA GÓMEZ BLANCO; CALLE RÍO PAPALOAPAN NÚMERO 117, FRACCIONAMIENTO FUNDADORES, SALTILLO, CÓDIGO POSTAL 25015; ENTRE CALLE JUAN NAVARRO Y CALLE CRISTÓBAL PERÉAZ				X
SALTILLO	951	URBANA	597	595	URBANA	CONTIGUA 1	CASA DE LA SEÑORA SONIA PÉREZ DE LA ROSA; CALLE RÍO PAPALOAPAN NÚMERO 176, FRACCIONAMIENTO FUNDADORES, SALTILLO, CÓDIGO POSTAL 25015; ENTRE CALLE JUAN NAVARRO Y CALLE CRISTÓBAL PERÉAZ				X
SALTILLO	952	URBANA	656	655	URBANA	BASICA	CASA DE LA SEÑORA IRMA YOLANDA FERNÁNDEZ PERALES; CALLE FRANCISCO SOLANO NÚMERO 522, COLONIA COLINAS DE SAN FRANCISCO, SALTILLO, CÓDIGO POSTAL 25057; ENTRE CALLE CERRADA Y CALLE SAN JOSÉ DE AGUAYO				X

Mario Arredondo




Municipio	No. de sección-	Tipo de sección	Padrón electoral+	Lista nominal+	Casilla	Tipo de casilla	Ubicación, domicilio y referencia	Tipo de domicilio*			
								E.	O.P.	L.P.	P.
SALTILLO	952	URBANA	656	655	URBANA	CONTIGUA 1	CASA DEL SEÑOR RODOLFO MARTÍN ROCHA RODRÍGUEZ; CALLE FRANCISCO SOLANO NÚMERO 430, COLONIA COLINAS DE SAN FRANCISCO, SALTILLO, CÓDIGO POSTAL 25057; ENTRE CALLE SANTA MÓNICA Y CALLE SAN JOSÉ DE AGUAYO				X
SALTILLO	952	URBANA	656	655	URBANA	CONTIGUA 2	CASA DE LA SEÑORA DINORAH RAMÍREZ GUAJARDO; CALLE FRANCISCO SOLANO NÚMERO 353, COLONIA COLINAS DE SAN FRANCISCO, SALTILLO, CÓDIGO POSTAL 25057; ENTRE CALLE SANTA MÓNICA Y CALLE SAN JOSÉ DE AGUAYO				X
SALTILLO	952	URBANA	655	654	URBANA	CONTIGUA 3	CASA DE LA SEÑORA NORMA PATRICIA DELGADO GONZÁLEZ; CALLE FRANCISCO SOLANO NÚMERO 253, COLONIA COLINAS DE SAN FRANCISCO, SALTILLO, CÓDIGO POSTAL 25057; ENTRE CALLE SANTA MÓNICA Y CALLE SAN JUAN CAPISTRANO				X
SALTILLO	952	URBANA	655	654	URBANA	CONTIGUA 4	CASA DE LA SEÑORA KRISA LUNA SOLÍS; CALLE FRANCISCO SOLANO NÚMERO 247, COLONIA COLINAS DE SAN FRANCISCO, SALTILLO, CÓDIGO POSTAL 25057; ENTRE CALLE SANTA MÓNICA Y CALLE SAN JUAN CAPISTRANO				X
SALTILLO	952	URBANA	655	654	URBANA	CONTIGUA 5	CASA DE LA SEÑORA MARÍA TRINIDAD HERNÁNDEZ CORONADO; CALLE SAN MIGUEL DE LINARES NÚMERO 307, COLINAS DE SAN FRANCISCO, SALTILLO, CÓDIGO POSTAL 25057; ENTRE CALLE SANTA MÓNICA Y CALLE SAN JOSÉ DE AGUAYO				X
SALTILLO	953	URBANA	588	586	URBANA	BASICA	CASA DE LA SEÑORA NORMA ELENA VALDÉS FLORES; CALLE LEÓN FELIPE NÚMERO 1126, COLONIA LA MADRID, SALTILLO, CÓDIGO POSTAL 25050; ENTRE CALLE JORGE LUIS BORGES Y CALLE RAMÓN LÓPEZ VELARDE				X
SALTILLO	953	URBANA	587	586	URBANA	CONTIGUA 1	CASA DE LA SEÑORA ERIKA LÓPEZ LOZANO; CALLE LEÓN FELIPE NÚMERO 1138, COLONIA LA MADRID, SALTILLO, CÓDIGO POSTAL 25050; ENTRE CALLE JORGE LUIS BORGES Y CALLE RAMÓN LÓPEZ VELARDE				X
SALTILLO	954	URBANA	594	593	URBANA	BASICA	ESCUELA PRIMARIA FRANCISCO GONZÁLEZ BOCANEGRA; CALLE PABLO NERUDA SIN NÚMERO, COLONIA LA MADRID, SALTILLO, CÓDIGO POSTAL 25050; ESQUINA CON CALLE LEÓN FELIPE	X			
SALTILLO	954	URBANA	593	592	URBANA	CONTIGUA 1	ESCUELA PRIMARIA FRANCISCO GONZÁLEZ BOCANEGRA; CALLE PABLO NERUDA SIN NÚMERO, COLONIA LA MADRID, SALTILLO, CÓDIGO POSTAL 25050; ESQUINA CON CALLE LEÓN FELIPE	X			
SALTILLO	955	URBANA	508	507	URBANA	BASICA	JARDÍN DE NIÑOS MARGARITA MAZA DE JUÁREZ; CALLE MANUEL GUTIÉRREZ NAJERA NÚMERO 1425, COLONIA BENITO JUÁREZ, SALTILLO, CÓDIGO POSTAL 25050; ENTRE CALLE RAMÓN LÓPEZ VELARDE Y PRIVADA DOS	X			
SALTILLO	955	URBANA	507	507	URBANA	CONTIGUA 1	JARDÍN DE NIÑOS MARGARITA MAZA DE JUÁREZ; CALLE MANUEL GUTIÉRREZ NAJERA NÚMERO 1425, COLONIA BENITO JUÁREZ, SALTILLO, CÓDIGO POSTAL 25050; ENTRE CALLE RAMÓN LÓPEZ VELARDE Y PRIVADA DOS	X			



Lista de ubicación de casillas aprobadas por el Consejo Distrital

Entidad federativa: COAHUILA DE ZARAGOZA Distrito electoral: 04

Cabecera: SALTILLO

Proceso Electoral Local 2016 - 2017

Fecha de impresión: 30/03/2017

Municipio	No. de sección-	Tipo de sección	Padrón electoral+	Lista nominal+	Casilla	Tipo de casilla	Ubicación, domicilio y referencia	Tipo de domicilio*			
								E.	O.P.	L.P.	P.
SALTILLO	956	URBANA	807	606	URBANA	BASICA	ESCUELA SECUNDARIA NÚMERO 8 ADOLFO LÓPEZ MATEOS; CALLE RUBÉN DARÍO NÚMERO 1477, COLONIA LA MADRID, SALTILLO, CÓDIGO POSTAL 25050; ENTRE CALLE FRANCISCO DE QUEVEDO Y CALLE RIVA PALACIO	X			
SALTILLO	956	URBANA	607	605	URBANA	CONTIGUA 1	ESCUELA SECUNDARIA NÚMERO 8 ADOLFO LÓPEZ MATEOS; CALLE RUBÉN DARÍO NÚMERO 1477, COLONIA LA MADRID, SALTILLO, CÓDIGO POSTAL 25050; ENTRE CALLE FRANCISCO DE QUEVEDO Y CALLE RIVA PALACIO	X			
SALTILLO	957	URBANA	588	586	URBANA	BASICA	CASA DEL SEÑOR ENRIQUE CASTAÑEDA RENTERÍA; CALLE NETZAHUALCOYOTL NÚMERO 1050, FRACCIONAMIENTO CHAPULTEPEC, SALTILLO, CÓDIGO POSTAL 25050; ENTRE CALLE JAIME TORRES BODET Y CALLE LOPE DE VEGA				X
SALTILLO	957	URBANA	587	585	URBANA	CONTIGUA 1	CASA DE LA SEÑORA CLAUDIA HERNÁNDEZ LÓPEZ; CALLE NETZAHUALCOYOTL NÚMERO 1101, FRACCIONAMIENTO CHAPULTEPEC, SALTILLO, CÓDIGO POSTAL 25050; ENTRE CALLE JAIME TORRES BODET Y CALLE LOPE DE VEGA				X
SALTILLO	958	URBANA	514	512	URBANA	BASICA	ESCUELA PRIMARIA PEDRO MARÍA ANAYA; CALLE ALFONSO REYES SIN NÚMERO, COLONIA CHAPULTEPEC, SALTILLO, CÓDIGO POSTAL 25050; ENTRE CALLE JAIME TORRES BODET Y CALLE SALVADOR NOVO	X			
SALTILLO	958	URBANA	514	512	URBANA	CONTIGUA 1	ESCUELA PRIMARIA PEDRO MARÍA ANAYA; CALLE ALFONSO REYES SIN NÚMERO, COLONIA CHAPULTEPEC, SALTILLO, CÓDIGO POSTAL 25050; ENTRE CALLE JAIME TORRES BODET Y CALLE SALVADOR NOVO	X			
SALTILLO	959	URBANA	533	531	URBANA	BASICA	ESCUELA PRIMARIA MAURILIO PILAR NAÑEZ; CALLE JULIO CERVANTES SIN NÚMERO, COLONIA BELLAVISTA, SALTILLO, CÓDIGO POSTAL 25060; ENTRE CALLE MIGUEL HIDALGO Y CALLE LIBERTAD	X			
SALTILLO	959	URBANA	533	530	URBANA	CONTIGUA 1	ESCUELA PRIMARIA MAURILIO PILAR NAÑEZ; CALLE JULIO CERVANTES SIN NÚMERO, COLONIA BELLAVISTA, SALTILLO, CÓDIGO POSTAL 25060; ENTRE CALLE MIGUEL HIDALGO Y CALLE LIBERTAD	X			
SALTILLO	960	URBANA	433	432	URBANA	BASICA	CASA DEL SEÑOR RODOLFO MARTÍNEZ PACHECO; CALLE LIBERTAD NÚMERO 2120, UNIDAD HABITACIONAL FRANCISCO I. MADERO, SALTILLO, CÓDIGO POSTAL 25060; ENTRE CALLE JULIO CERVANTES Y CALLE BELLAVISTA				X
SALTILLO	960	URBANA	432	431	URBANA	CONTIGUA 1	CASA DEL SEÑOR JOSÉ GUADALUPE FLORES SANTANA; CALLE JULIO CERVANTES NÚMERO 204, UNIDAD HABITACIONAL FRANCISCO I. MADERO, SALTILLO, CÓDIGO POSTAL 25060; ESQUINA CON CALLE LIBERTAD				X
SALTILLO	961	URBANA	555	553	URBANA	BASICA	JARDÍN DE NIÑOS LUCIO BLANCO; CALLE REFORMA SIN NÚMERO, COLONIA LUCIO BLANCO, SALTILLO, CÓDIGO POSTAL 25060; ESQUINA CON CALLE ALFREDO V. BONFIL	X			

Mario Arriola

Municipio	No. de sección-	Tipo de sección	Padrón electoral+	Lista nominal+	Casilla	Tipo de casilla	Ubicación, domicilio y referencia	Tipo de domicilio*			
								E.	O.P.	L.P.	P.
SALTILLO	961	URBANA	555	553	URBANA	CONTIGUA 1	JARDÍN DE NIÑOS LUCIO BLANCO; CALLE REFORMA SIN NÚMERO, COLONIA LUCIO BLANCO, SALTILLO, CÓDIGO POSTAL 25060; ESQUINA CON CALLE ALFREDO V. BONFIL	X			
SALTILLO	961	URBANA	554	552	URBANA	CONTIGUA 2	JARDÍN DE NIÑOS LUCIO BLANCO; CALLE REFORMA SIN NÚMERO, COLONIA LUCIO BLANCO, SALTILLO, CÓDIGO POSTAL 25060; ESQUINA CON CALLE ALFREDO V. BONFIL	X			
SALTILLO	961	URBANA	0	0	URBANA	ESPECIAL 1	CENTRAL DE AUTOBUSES DE SALTILLO; PERIFÉRICO LUIS ECHEVERRÍA SIN NÚMERO, COLONIA LUCIO BLANCO, SALTILLO, CÓDIGO POSTAL 25060; JUNTO A MERCADO SORIANA			X	
SALTILLO	961	URBANA	0	0	URBANA	ESPECIAL 2	CENTRAL DE AUTOBUSES DE SALTILLO; PERIFÉRICO LUIS ECHEVERRÍA SIN NÚMERO, COLONIA LUCIO BLANCO, SALTILLO, CÓDIGO POSTAL 25060; JUNTO A MERCADO SORIANA			X	
SALTILLO	962	URBANA	736	735	URBANA	BASICA	ESCUELA PRIMARIA IGNACIO ALLENDE; CALLE GENERAL CHARLES NÚMERO 500, COLONIA BELLAVISTA, SALTILLO, CÓDIGO POSTAL 25060; ENTRE CALLE AYUNTAMIENTO Y CALLE MORELOS	X			
SALTILLO	963	URBANA	599	597	URBANA	BASICA	CASA DE LA SEÑORA RODRIGA GARCÍA MURILLO; CALLE BELLAVISTA NÚMERO 423, COLONIA BELLAVISTA, SALTILLO, CÓDIGO POSTAL 25060; ENTRE CALLE MINA Y CALLE HEROICO COLEGIO MILITAR				X
SALTILLO	963	URBANA	599	597	URBANA	CONTIGUA 1	CASA DE LA SEÑORA MARTHA ALICIA SÁNCHEZ GARCÍA; CALLE BELLAVISTA NÚMERO 457, COLONIA BELLAVISTA, SALTILLO, CÓDIGO POSTAL 25060; ENTRE CALLE MINA Y CALLE HEROICO COLEGIO MILITAR				X
SALTILLO	964	URBANA	551	549	URBANA	BASICA	INSTITUTO DE PENSIONES PARA LOS TRABAJADORES AL SERVICIO DEL ESTADO; BOULEVARD LUIS ECHEVERRÍA SIN NÚMERO, COLONIA BELLAVISTA, SALTILLO, CÓDIGO POSTAL 25060; ESQUINA CON CALZADA ANTONIO NARRO		X		
SALTILLO	964	URBANA	550	548	URBANA	CONTIGUA 1	INSTITUTO DE PENSIONES PARA LOS TRABAJADORES AL SERVICIO DEL ESTADO; BOULEVARD LUIS ECHEVERRÍA SIN NÚMERO, COLONIA BELLAVISTA, SALTILLO, CÓDIGO POSTAL 25060; ESQUINA CON CALZADA ANTONIO NARRO		X		
SALTILLO	972	URBANA	634	632	URBANA	BASICA	JARDÍN DE NIÑOS PLAN DE GUADALUPE; CALLE HOMERO SIN NÚMERO, COLONIA BALCONES DE BUENAVISTA, SALTILLO, CÓDIGO POSTAL 25077; ENTRE CALLE HORACIO Y CALLE ARISTÓTELES	X			
SALTILLO	972	URBANA	633	632	URBANA	CONTIGUA 1	JARDÍN DE NIÑOS PLAN DE GUADALUPE; CALLE HOMERO SIN NÚMERO, COLONIA BALCONES DE BUENAVISTA, SALTILLO, CÓDIGO POSTAL 25077; ENTRE CALLE HORACIO Y CALLE ARISTÓTELES	X			

Lista de ubicación de casillas aprobadas por el Consejo Distrital

Entidad federativa: COAHUILA DE ZARAGOZA Distrito electoral: 04

Cabecera: SALTILLO

Proceso Electoral Local 2016 - 2017

Fecha de impresión: 30/03/2017

Municipio	No. de sección-	Tipo de sección	Padrón electoral+	Lista nominal+	Casilla	Tipo de casilla	Ubicación, domicilio y referencia	Tipo de domicilio*			
								E.	O.P.	L.P.	P.
SALTILLO	972	URBANA	633	631	URBANA	CONTIGUA 2	JARDÍN DE NIÑOS PLAN DE GUADALUPE; CALLE HOMERO SIN NÚMERO, COLONIA BALCONES DE BUENAVISTA, SALTILLO, CÓDIGO POSTAL 25077; ENTRE CALLE HORACIO Y CALLE ARISTÓTELES	X			
SALTILLO	973	URBANA	548	547	URBANA	BASICA	CECYTEC SALTILLO; CALZADA ANTONIO NARRO SIN NÚMERO, COLONIA BUENOS AIRES, SALTILLO, CÓDIGO POSTAL 25076; ESQUINA CON PERIFÉRICO LUIS ECHEVERRÍA ÁLVAREZ	X			
SALTILLO	973	URBANA	548	547	URBANA	CONTIGUA 1	CECYTEC SALTILLO; CALZADA ANTONIO NARRO SIN NÚMERO, COLONIA BUENOS AIRES, SALTILLO, CÓDIGO POSTAL 25076; ESQUINA CON PERIFÉRICO LUIS ECHEVERRÍA ÁLVAREZ	X			
SALTILLO	973	URBANA	547	546	URBANA	CONTIGUA 2	CECYTEC SALTILLO; CALZADA ANTONIO NARRO SIN NÚMERO, COLONIA BUENOS AIRES, SALTILLO, CÓDIGO POSTAL 25076; ESQUINA CON PERIFÉRICO LUIS ECHEVERRÍA ÁLVAREZ	X			
SALTILLO	974	URBANA	718	717	URBANA	BASICA	ESCUELA PRIMARIA ESTATAL FRANCISCO MURGUÍA; AVENIDA SALTILLO NÚMERO 405, COLONIA BUENOS AIRES, SALTILLO, CÓDIGO POSTAL 25070; ENTRE CALLE COLINAS DE LOS ROBLES Y CALLE EMILIANO ZAPATA	X			
SALTILLO	974	URBANA	717	717	URBANA	CONTIGUA 1	ESCUELA PRIMARIA ESTATAL FRANCISCO MURGUÍA; AVENIDA SALTILLO NÚMERO 405, COLONIA BUENOS AIRES, SALTILLO, CÓDIGO POSTAL 25070; ENTRE CALLE COLINAS DE LOS ROBLES Y CALLE EMILIANO ZAPATA	X			
SALTILLO	975	URBANA	633	631	URBANA	BASICA	ESCUELA PRIMARIA FRANCISCO VILLA; CALLE GREGORIO MORALES SIN NÚMERO, COLONIA LOURDES, SALTILLO, CÓDIGO POSTAL 25070; ENTRE AVENIDA 13 Y AVENIDA 15	X			
SALTILLO	975	URBANA	632	630	URBANA	CONTIGUA 1	ESCUELA PRIMARIA FRANCISCO VILLA; CALLE GREGORIO MORALES SIN NÚMERO, COLONIA LOURDES, SALTILLO, CÓDIGO POSTAL 25070; ENTRE AVENIDA 13 Y AVENIDA 15	X			
SALTILLO	976	URBANA	696	695	URBANA	BASICA	CASA DEL SEÑOR ANTONIO RAMÍREZ HERNÁNDEZ; BOULEVARD DIAMANTE NÚMERO 423, FRACCIONAMIENTO MIRAVALLE, SALTILLO, CÓDIGO POSTAL 25060; ENTRE CALLE OBSIDIANA Y CALLE ALEJANDRINA				X
SALTILLO	976	URBANA	696	694	URBANA	CONTIGUA 1	CASA DEL SEÑOR ANTONIO RAMÍREZ HERNÁNDEZ; BOULEVARD DIAMANTE NÚMERO 423, FRACCIONAMIENTO MIRAVALLE, SALTILLO, CÓDIGO POSTAL 25060; ENTRE CALLE OBSIDIANA Y CALLE ALEJANDRINA				X
SALTILLO	977	URBANA	640	639	URBANA	BASICA	ESCUELA PRIMARIA PROFESORA CATALINA LÓPEZ GARCÍA; CALLE ARCO DE LA CONSTITUCIÓN NÚMERO 642, FRACCIONAMIENTO LOS ARCOS, SALTILLO, CÓDIGO POSTAL 25060; ENTRE CALLE ARCO SUIZO Y CALLE ARCO INGLÉS	X			

maria A. Hernandez

BUONAS

[Handwritten signature]

[Handwritten signature]

Municipio	No. de sección-	Tipo de sección	Padrón electoral+	Lista nominal+	Casilla	Tipo de casilla	Ubicación, domicilio y referencia	Tipo de domicilio*				
								E.	O.P.	L.P.	P.	
SALTILLO	977	URBANA	639	638	URBANA	CONTIGUA 1	ESCUELA PRIMARIA PROFESORA CATALINA LÓPEZ GARCÍA; CALLE ARCO DE LA CONSTITUCIÓN NÚMERO 642, FRACCIONAMIENTO LOS ARCOS, SALTILLO, CÓDIGO POSTAL 25060; ENTRE CALLE ARCO SUIZO Y CALLE ARCO INGLÉS	X				
SALTILLO	977	URBANA	639	638	URBANA	CONTIGUA 2	ESCUELA PRIMARIA PROFESORA CATALINA LÓPEZ GARCÍA; CALLE ARCO DE LA CONSTITUCIÓN NÚMERO 642, FRACCIONAMIENTO LOS ARCOS, SALTILLO, CÓDIGO POSTAL 25060; ENTRE CALLE ARCO SUIZO Y CALLE ARCO INGLÉS	X				
SALTILLO	977	URBANA	639	638	URBANA	CONTIGUA 3	ESCUELA PRIMARIA PROFESORA CATALINA LÓPEZ GARCÍA; CALLE ARCO DE LA CONSTITUCIÓN NÚMERO 642, FRACCIONAMIENTO LOS ARCOS, SALTILLO, CÓDIGO POSTAL 25060; ENTRE CALLE ARCO SUIZO Y CALLE ARCO INGLÉS	X				
SALTILLO	977	URBANA	639	638	URBANA	CONTIGUA 4	ESCUELA PRIMARIA PROFESORA CATALINA LÓPEZ GARCÍA; CALLE ARCO DE LA CONSTITUCIÓN NÚMERO 642, FRACCIONAMIENTO LOS ARCOS, SALTILLO, CÓDIGO POSTAL 25060; ENTRE CALLE ARCO SUIZO Y CALLE ARCO INGLÉS	X				
SALTILLO	978	URBANA	658	656	URBANA	BASICA	ESCUELA PRIMARIA SOR JUANA INÉS DE LA CRUZ; CALLE SOR JUANA INÉS DE LA CRUZ NÚMERO 1405, FRACCIONAMIENTO LA MADRID, SALTILLO, CÓDIGO POSTAL 25050; ENTRE MANUEL OTHÓN Y FRANCISCO DE QUEVEDO	X				
SALTILLO	978	URBANA	658	656	URBANA	CONTIGUA 1	ESCUELA PRIMARIA SOR JUANA INÉS DE LA CRUZ; CALLE SOR JUANA INÉS DE LA CRUZ NÚMERO 1405, FRACCIONAMIENTO LA MADRID, SALTILLO, CÓDIGO POSTAL 25050; ENTRE MANUEL OTHÓN Y FRANCISCO DE QUEVEDO	X				
SALTILLO	979	URBANA	635	632	URBANA	BASICA	CASA DE LA SEÑORA ANA MARÍA DE LA LUZ HERNÁNDEZ MUÑOZ; CALLE 9 NÚMERO 436, COLONIA VICENTE GUERRERO, SALTILLO, CÓDIGO POSTAL 25097; ENTRE CALLE 10 Y CALLE 18					X
SALTILLO	979	URBANA	634	632	URBANA	CONTIGUA 1	CASA DEL SEÑOR HERNÁN MEDRANO DELGADO; CALLE 9 NÚMERO 479, COLONIA VICENTE GUERRERO, SALTILLO, CÓDIGO POSTAL 25097; ENTRE CALLE 10 Y CALLE 18					X
SALTILLO	979	URBANA	634	632	URBANA	CONTIGUA 2	CASA DE LA SEÑORA JUANA MARÍA CARRILLO ARROYO; CALLE 9 NÚMERO 498, COLONIA VICENTE GUERRERO, SALTILLO, CÓDIGO POSTAL 25097; ENTRE CALLE 10 Y CALLE 18					X
SALTILLO	979	URBANA	634	631	URBANA	CONTIGUA 3	CASA DE LA SEÑORA CRISTIAN PAOLA ALVARADO DE LA PEÑA; CALLE 9 NÚMERO 765, COLONIA VICENTE GUERRERO, SALTILLO, CÓDIGO POSTAL 25097; ENTRE CALLE 26 Y CALLE 18					X
SALTILLO	980	URBANA	603	601	URBANA	BASICA	ESCUELA PRIMARIA CINCO DE FEBRERO; CALLE 11 SIN NÚMERO, FRACCIONAMIENTO VICENTE GUERRERO, SALTILLO, CÓDIGO POSTAL 25097; ESQUINA CON CALLE 26	X				

[Handwritten signatures and notes on the right margin]

[Handwritten signatures and notes on the bottom left margin]

[Handwritten signature]

[Handwritten signatures]

Mario Alredondo

[Handwritten signature]

Lista de ubicación de casillas aprobadas por el Consejo Distrital

Entidad federativa: COAHUILA DE ZARAGOZA Distrito electoral: 04

Cabecera: SALTILLO

Proceso Electoral Local 2016 - 2017

Fecha de impresión: 30/03/2017

Municipio	No. de sección-	Tipo de sección	Padrón electoral+	Lista nominal+	Casilla	Tipo de casilla	Ubicación, domicilio y referencia	Tipo de domicilio*			
								E.	O.P.	L.P.	P.
SALTILLO	980	URBANA	603	601	URBANA	CONTIGUA 1	ESCUELA PRIMARIA CINCO DE FEBRERO; CALLE 11 SIN NÚMERO, FRACCIONAMIENTO VICENTE GUERRERO, SALTILLO, CÓDIGO POSTAL 25097; ESQUINA CON CALLE 26	X			
SALTILLO	980	URBANA	603	600	URBANA	CONTIGUA 2	ESCUELA PRIMARIA CINCO DE FEBRERO; CALLE 11 SIN NÚMERO, FRACCIONAMIENTO VICENTE GUERRERO, SALTILLO, CÓDIGO POSTAL 25097; ESQUINA CON CALLE 26	X			
SALTILLO	980	URBANA	603	600	URBANA	CONTIGUA 3	ESCUELA PRIMARIA CINCO DE FEBRERO; CALLE 11 SIN NÚMERO, FRACCIONAMIENTO VICENTE GUERRERO, SALTILLO, CÓDIGO POSTAL 25097; ESQUINA CON CALLE 26	X			
SALTILLO	981	URBANA	737	734	URBANA	BASICA	CASA DE LA SEÑORA MARTHA PATRICIA CRUZ ÁLVAREZ; CALLE 5 NÚMERO 154, FRACCIONAMIENTO MIGUEL HIDALGO, SALTILLO, CÓDIGO POSTAL 25096; ENTRE CALLE 4 Y CALLE 12				X
SALTILLO	981	URBANA	737	734	URBANA	CONTIGUA 1	CASA DEL SEÑOR ANTONIO GLORIA GÓMEZ; CALLE 5 NÚMERO 162, FRACCIONAMIENTO MIGUEL HIDALGO, SALTILLO, CÓDIGO POSTAL 25096; ENTRE CALLE 4 Y CALLE 12				X
SALTILLO	981	URBANA	737	734	URBANA	CONTIGUA 2	CASA DE LA SEÑORA MARÍA DEL ROSARIO BARRÓN LUEVANOS; CALLE 5 NÚMERO 180, FRACCIONAMIENTO MIGUEL HIDALGO, SALTILLO, CÓDIGO POSTAL 25096; ENTRE CALLE 4 Y CALLE 12				X
SALTILLO	981	URBANA	736	734	URBANA	CONTIGUA 3	CASA DEL SEÑOR PASCUAL RODRÍGUEZ CERDA; CALLE 5 NÚMERO 301, FRACCIONAMIENTO MIGUEL HIDALGO, SALTILLO, CÓDIGO POSTAL 25096; ENTRE CALLE 12 Y CALLE 18				X
SALTILLO	982	URBANA	591	589	URBANA	BASICA	JARDÍN DE NIÑOS DOROTEA DE LA FUENTE; CALLE URUGUAY NÚMERO 420, COLONIA AMPLIACIÓN 26 DE MARZO, SALTILLO, CÓDIGO POSTAL 25096; ENTRE CALLE PANAMÁ Y CALLE ANTONIO CÁRDENAS	X			
SALTILLO	982	URBANA	591	589	URBANA	CONTIGUA 1	JARDÍN DE NIÑOS DOROTEA DE LA FUENTE; CALLE URUGUAY NÚMERO 420, COLONIA AMPLIACIÓN 26 DE MARZO, SALTILLO, CÓDIGO POSTAL 25096; ENTRE CALLE PANAMÁ Y CALLE ANTONIO CÁRDENAS	X			
SALTILLO	983	URBANA	613	612	URBANA	BASICA	CENTRO DE BACHILLERATO TECNOLÓGICO INDUSTRIAL Y DE SERVICIOS 97; CARRETERA A ZACATECAS KILÓMETRO 4 SIN NÚMERO, COLONIA AMPLIACIÓN 26 DE MARZO, SALTILLO, CÓDIGO POSTAL 25070; ENTRE BOULEVARD OSCAR VÉLEZ Y BOULEVARD OTILIO GALVÁN	X			
SALTILLO	983	URBANA	613	611	URBANA	CONTIGUA 1	CENTRO DE BACHILLERATO TECNOLÓGICO INDUSTRIAL Y DE SERVICIOS 97; CARRETERA A ZACATECAS KILÓMETRO 4 SIN NÚMERO, COLONIA AMPLIACIÓN 26 DE MARZO, SALTILLO, CÓDIGO POSTAL 25070; ENTRE BOULEVARD OSCAR VÉLEZ Y BOULEVARD OTILIO GALVÁN	X			

Mario Amador

Lista de ubicación de casillas aprobadas por el Consejo Distrital

Entidad federativa: COAHUILA DE ZARAGOZA Distrito electoral: 04

Cabecera: SALTILLO

Proceso Electoral Local 2016 - 2017

Fecha de impresión: 30/03/2017

Municipio	No. de sección-	Tipo de sección	Padrón electoral+	Lista nominal+	Casilla	Tipo de casilla	Ubicación, domicilio y referencia	Tipo de domicilio*			
								E.	O.P.	L.P.	P.
SALTILLO	984	URBANA	669	667	URBANA	BASICA	ESCUELA PRIMARIA JOVITA MOREIRA COBOS; CALLE GENERAL JACINTO TREVIÑO SIN NÚMERO, COLONIA 26 DE MARZO, SALTILLO, CÓDIGO POSTAL 25070; ENTRE CALLE LUCIO DÁVILA Y CALLE LUCIO BLANCO	X			
SALTILLO	984	URBANA	668	666	URBANA	CONTIGUA 1	ESCUELA PRIMARIA JOVITA MOREIRA COBOS; CALLE GENERAL JACINTO TREVIÑO SIN NÚMERO, COLONIA 26 DE MARZO, SALTILLO, CÓDIGO POSTAL 25070; ENTRE CALLE LUCIO DÁVILA Y CALLE LUCIO BLANCO	X			
SALTILLO	985	URBANA	628	627	URBANA	BASICA	ESCUELA PRIMARIA CUAUHTÉMOC; CALLE NARDOS NÚMERO 105, COLONIA GIRASOL, SALTILLO, CÓDIGO POSTAL 25080; ENTRE CALLE CLAVELES Y CALLE AZUCENAS	X			
SALTILLO	985	URBANA	628	627	URBANA	CONTIGUA 1	ESCUELA PRIMARIA CUAUHTÉMOC; CALLE NARDOS NÚMERO 105, COLONIA GIRASOL, SALTILLO, CÓDIGO POSTAL 25080; ENTRE CALLE CLAVELES Y CALLE AZUCENAS	X			
SALTILLO	985	URBANA	628	627	URBANA	CONTIGUA 2	ESCUELA PRIMARIA CUAUHTÉMOC; CALLE NARDOS NÚMERO 105, COLONIA GIRASOL, SALTILLO, CÓDIGO POSTAL 25080; ENTRE CALLE CLAVELES Y CALLE AZUCENAS	X			
SALTILLO	986	URBANA	567	566	URBANA	BASICA	CASA DEL SEÑOR ANTONIO LIRA PÉREZ; BOULEVARD SALTILLO NÚMERO 1068, COLONIA BUENOS AIRES, SALTILLO, CÓDIGO POSTAL 25076; ENTRE CALLE SALTA Y CALLE SAN JUAN				X
SALTILLO	986	URBANA	567	566	URBANA	CONTIGUA 1	CASA DE LA SEÑORA MARÍA DEL ROSARIO FIGUEROA GARCÍA; BOULEVARD SALTILLO NÚMERO 926, COLONIA BUENOS AIRES, SALTILLO, CÓDIGO POSTAL 25076; ENTRE CALLE SALTA Y CALLE SAN LUIS				X
SALTILLO	986	URBANA	566	566	URBANA	CONTIGUA 2	CASA DE LA SEÑORA MARICELA GAYTAN BERNAL; BOULEVARD SALTILLO NÚMERO 958, COLONIA BUENOS AIRES, SALTILLO, CÓDIGO POSTAL 25076; ENTRE CALLE SALTA Y CALLE SAN LUIS				X
SALTILLO	988	URBANA	718	715	URBANA	BASICA	JARDÍN DE NIÑOS CASA DE NIÑOS MONTESSORI; CALLE PASEO DE LAS AMAPOLAS NÚMERO 335, FRACCIONAMIENTO PARQUES DE LA CAÑADA, SALTILLO, CÓDIGO POSTAL 25080; ENTRE PASEO DE LAS PALMAS Y PASEO DE LAS AMAPOLAS	X			
SALTILLO	988	URBANA	718	715	URBANA	CONTIGUA 1	JARDÍN DE NIÑOS CASA DE NIÑOS MONTESSORI; CALLE PASEO DE LAS AMAPOLAS NÚMERO 335, FRACCIONAMIENTO PARQUES DE LA CAÑADA, SALTILLO, CÓDIGO POSTAL 25080; ENTRE PASEO DE LAS PALMAS Y PASEO DE LAS AMAPOLAS	X			
SALTILLO	989	URBANA	665	663	URBANA	BASICA	ESCUELA PRIMARIA MIGUEL VALDÉS ALMANZA; CALLE NAZARIO ORTIZ GARZA NÚMERO 250, COLONIA EULALIO GUTIÉRREZ, SALTILLO, CÓDIGO POSTAL 25080; ENTRE CALLE FRANCISCO I. MADERO Y CALLE RAÚL LÓPEZ SÁNCHEZ	X			

Mario Alledondo



Buena

Ruiz

Municipio	No. de sección-	Tipo de sección	Padrón electoral+	Lista nominal+	Casilla	Tipo de casilla	Ubicación, domicilio y referencia	Tipo de domicilio*			
								E.	O.P.	L.P.	P.
SALTILLO	989	URBANA	664	662	URBANA	CONTIGUA 1	ESCUELA PRIMARIA MIGUEL VALDÉS ALMANZA; CALLE NAZARIO ORTIZ GARZA NÚMERO 250, COLONIA EULALIO GUTIÉRREZ, SALTILLO, CÓDIGO POSTAL 25080; ENTRE CALLE FRANCISCO I. MADERO Y CALLE RAÚL LÓPEZ SÁNCHEZ	X			
SALTILLO	990	URBANA	556	555	URBANA	BASICA	ESCUELA PRIMARIA QUINCE DE MAYO; CALLE CARMELINO DELGADO SIN NÚMERO, COLONIA AMPLIACIÓN 26 DE MARZO, SALTILLO, CÓDIGO POSTAL 25086; ENTRE CALLE SIMÓN SILLER Y CALLE LORENZO BLANCO	X			
SALTILLO	990	URBANA	556	555	URBANA	CONTIGUA 1	ESCUELA PRIMARIA QUINCE DE MAYO; CALLE CARMELINO DELGADO SIN NÚMERO, COLONIA AMPLIACIÓN 26 DE MARZO, SALTILLO, CÓDIGO POSTAL 25086; ENTRE CALLE SIMÓN SILLER Y CALLE LORENZO BLANCO	X			
SALTILLO	990	URBANA	555	554	URBANA	CONTIGUA 2	ESCUELA PRIMARIA QUINCE DE MAYO; CALLE CARMELINO DELGADO SIN NÚMERO, COLONIA AMPLIACIÓN 26 DE MARZO, SALTILLO, CÓDIGO POSTAL 25086; ENTRE CALLE SIMÓN SILLER Y CALLE LORENZO BLANCO	X			
SALTILLO	991	URBANA	636	632	URBANA	BASICA	COLEGIO JUAN ESCUTIA; CALLE CARMELINO DELGADO NÚMERO 4380, COLONIA PERIODISTAS, SALTILLO, CÓDIGO POSTAL 25080; ESQUINA CON CALLE IGNACIO QUIROZ MARTÍNEZ	X			
SALTILLO	991	URBANA	635	631	URBANA	CONTIGUA 1	COLEGIO JUAN ESCUTIA; CALLE CARMELINO DELGADO NÚMERO 4380, COLONIA PERIODISTAS, SALTILLO, CÓDIGO POSTAL 25080; ESQUINA CON CALLE IGNACIO QUIROZ MARTÍNEZ	X			
SALTILLO	993	URBANA	752	750	URBANA	BASICA	CONALEP PLANTEL 2; BOULEVARD MIGUEL HIDALGO SIN NÚMERO, FRACCIONAMIENTO MIGUEL HIDALGO, SALTILLO, CÓDIGO POSTAL 25096; ENTRE CALLE 56 Y BOULEVARD IGNACIO ALLENDE	X			
SALTILLO	993	URBANA	752	750	URBANA	CONTIGUA 1	CONALEP PLANTEL 2; BOULEVARD MIGUEL HIDALGO SIN NÚMERO, FRACCIONAMIENTO MIGUEL HIDALGO, SALTILLO, CÓDIGO POSTAL 25096; ENTRE CALLE 56 Y BOULEVARD IGNACIO ALLENDE	X			
SALTILLO	993	URBANA	752	750	URBANA	CONTIGUA 2	CONALEP PLANTEL 2; BOULEVARD MIGUEL HIDALGO SIN NÚMERO, FRACCIONAMIENTO MIGUEL HIDALGO, SALTILLO, CÓDIGO POSTAL 25096; ENTRE CALLE 56 Y BOULEVARD IGNACIO ALLENDE	X			
SALTILLO	993	URBANA	752	750	URBANA	CONTIGUA 3	CONALEP PLANTEL 2; BOULEVARD MIGUEL HIDALGO SIN NÚMERO, FRACCIONAMIENTO MIGUEL HIDALGO, SALTILLO, CÓDIGO POSTAL 25096; ENTRE CALLE 56 Y BOULEVARD IGNACIO ALLENDE	X			
SALTILLO	983	URBANA	752	750	URBANA	CONTIGUA 4	CONALEP PLANTEL 2; BOULEVARD MIGUEL HIDALGO SIN NÚMERO, FRACCIONAMIENTO MIGUEL HIDALGO, SALTILLO, CÓDIGO POSTAL 25096; ENTRE CALLE 56 Y BOULEVARD IGNACIO ALLENDE	X			

Handwritten notes and signatures on the right margin.

Handwritten notes and signatures on the bottom left margin.

Handwritten notes and signatures at the bottom of the page.

Handwritten notes and signatures at the bottom right margin.

Lista de ubicación de casillas aprobadas por el Consejo Distrital

Entidad federativa: COAHUILA DE ZARAGOZA Distrito electoral: 04

Cabecera: SALTILLO

Proceso Electoral Local 2016 - 2017

Fecha de impresión: 30/03/2017

Municipio	No. de sección-	Tipo de sección	Padrón electoral+	Lista nominal+	Casilla	Tipo de casilla	Ubicación, domicilio y referencia	Tipo de domicilio*			
								E.	O.P.	L.P.	P.
SALTILLO	993	URBANA	752	750	URBANA	CONTIGUA 5	CONALEP PLANTEL 2; BOULEVARD MIGUEL HIDALGO SIN NÚMERO, FRACCIONAMIENTO MIGUEL HIDALGO, SALTILLO, CÓDIGO POSTAL 25096; ENTRE CALLE 56 Y BOULEVARD IGNACIO ALLENDE	X			
SALTILLO	993	URBANA	752	750	URBANA	CONTIGUA 6	CONALEP PLANTEL 2; BOULEVARD MIGUEL HIDALGO SIN NÚMERO, FRACCIONAMIENTO MIGUEL HIDALGO, SALTILLO, CÓDIGO POSTAL 25096; ENTRE CALLE 56 Y BOULEVARD IGNACIO ALLENDE	X			
SALTILLO	993	URBANA	752	750	URBANA	CONTIGUA 7	CONALEP PLANTEL 2; BOULEVARD MIGUEL HIDALGO SIN NÚMERO, FRACCIONAMIENTO MIGUEL HIDALGO, SALTILLO, CÓDIGO POSTAL 25096; ENTRE CALLE 56 Y BOULEVARD IGNACIO ALLENDE	X			
SALTILLO	993	URBANA	751	750	URBANA	CONTIGUA 8	CONALEP PLANTEL 2; BOULEVARD MIGUEL HIDALGO SIN NÚMERO, FRACCIONAMIENTO MIGUEL HIDALGO, SALTILLO, CÓDIGO POSTAL 25096; ENTRE CALLE 56 Y BOULEVARD IGNACIO ALLENDE	X			
SALTILLO	993	URBANA	751	749	URBANA	CONTIGUA 9	CONALEP PLANTEL 2; BOULEVARD MIGUEL HIDALGO SIN NÚMERO, FRACCIONAMIENTO MIGUEL HIDALGO, SALTILLO, CÓDIGO POSTAL 25096; ENTRE CALLE 56 Y BOULEVARD IGNACIO ALLENDE	X			
SALTILLO	993	URBANA	751	749	URBANA	CONTIGUA 10	CONALEP PLANTEL 2; BOULEVARD MIGUEL HIDALGO SIN NÚMERO, FRACCIONAMIENTO MIGUEL HIDALGO, SALTILLO, CÓDIGO POSTAL 25096; ENTRE CALLE 56 Y BOULEVARD IGNACIO ALLENDE	X			
SALTILLO	994	URBANA	731	729	URBANA	BASICA	ESCUELA PRIMARIA LUIS DONALDO COLOSIO MURRIETA; CALLE NATIVITAS NÚMERO 345, COLONIA FEDERICO BERRUETO RAMÓN, SALTILLO, CÓDIGO POSTAL 25096; ENTRE CALLE 5 Y CALLE 7	X			
SALTILLO	994	URBANA	731	729	URBANA	CONTIGUA 1	ESCUELA PRIMARIA LUIS DONALDO COLOSIO MURRIETA; CALLE NATIVITAS NÚMERO 345, COLONIA FEDERICO BERRUETO RAMÓN, SALTILLO, CÓDIGO POSTAL 25096; ENTRE CALLE 5 Y CALLE 7	X			
SALTILLO	994	URBANA	731	729	URBANA	CONTIGUA 2	ESCUELA PRIMARIA LUIS DONALDO COLOSIO MURRIETA; CALLE NATIVITAS NÚMERO 345, COLONIA FEDERICO BERRUETO RAMÓN, SALTILLO, CÓDIGO POSTAL 25096; ENTRE CALLE 5 Y CALLE 7	X			
SALTILLO	994	URBANA	731	729	URBANA	CONTIGUA 3	ESCUELA PRIMARIA LUIS DONALDO COLOSIO MURRIETA; CALLE NATIVITAS NÚMERO 345, COLONIA FEDERICO BERRUETO RAMÓN, SALTILLO, CÓDIGO POSTAL 25096; ENTRE CALLE 5 Y CALLE 7	X			
SALTILLO	994	URBANA	731	729	URBANA	CONTIGUA 4	ESCUELA PRIMARIA LUIS DONALDO COLOSIO MURRIETA; CALLE NATIVITAS NÚMERO 345, COLONIA FEDERICO BERRUETO RAMÓN, SALTILLO, CÓDIGO POSTAL 25096; ENTRE CALLE 5 Y CALLE 7	X			

Mario A. Redondo

Lista de ubicación de casillas aprobadas por el Consejo Distrital

Entidad federativa: COAHUILA DE ZARAGOZA Distrito electoral: 04

Cabecera: SALTILLO

Proceso Electoral Local 2016 - 2017

Fecha de impresión: 30/03/2017

Municipio	No. de sección-	Tipo de sección	Padrón electoral+	Lista nominal+	Casilla	Tipo de casilla	Ubicación, domicilio y referencia	Tipo de domicilio*			
								E.	O.P.	L.P.	P.
SALTILLO	994	URBANA	731	729	URBANA	CONTIGUA 5	ESCUELA PRIMARIA LUIS DONALDO COLOSIO MURRIETA; CALLE NATIVITAS NÚMERO 345, COLONIA FEDERICO BERRUETO RAMÓN, SALTILLO, CÓDIGO POSTAL 25096; ENTRE CALLE 5 Y CALLE 7	X			
SALTILLO	994	URBANA	731	729	URBANA	CONTIGUA 6	ESCUELA PRIMARIA LUIS DONALDO COLOSIO MURRIETA; CALLE NATIVITAS NÚMERO 345, COLONIA FEDERICO BERRUETO RAMÓN, SALTILLO, CÓDIGO POSTAL 25096; ENTRE CALLE 5 Y CALLE 7	X			
SALTILLO	994	URBANA	731	728	URBANA	CONTIGUA 7	ESCUELA PRIMARIA LUIS DONALDO COLOSIO MURRIETA; CALLE NATIVITAS NÚMERO 345, COLONIA FEDERICO BERRUETO RAMÓN, SALTILLO, CÓDIGO POSTAL 25096; ENTRE CALLE 5 Y CALLE 7	X			
SALTILLO	994	URBANA	731	728	URBANA	CONTIGUA 8	ESCUELA PRIMARIA LUIS DONALDO COLOSIO MURRIETA; CALLE NATIVITAS NÚMERO 345, COLONIA FEDERICO BERRUETO RAMÓN, SALTILLO, CÓDIGO POSTAL 25096; ENTRE CALLE 5 Y CALLE 7	X			
SALTILLO	995	URBANA	511	510	URBANA	BASICA	CASA DE LA SEÑORA JUANA MARÍA GARCÍA VILLANUEVA; CALLE PASEO DE LOS CHILEROS NÚMERO 146, COLONIA LOMAS DE LOURDES, SALTILLO, CÓDIGO POSTAL 25090; ESQUINA CON PASEO DE LOS JABALÍES				X
SALTILLO	995	URBANA	510	509	URBANA	CONTIGUA 1	CASA DE LA SEÑORA JUANA MARÍA GARCÍA VILLANUEVA; CALLE PASEO DE LOS CHILEROS NÚMERO 146, COLONIA LOMAS DE LOURDES, SALTILLO, CÓDIGO POSTAL 25090; ESQUINA CON PASEO DE LOS JABALÍES				X
SALTILLO	996	URBANA	537	536	URBANA	BASICA	ESCUELA PRIMARIA SIMÓN BOLÍVAR; CALLE PASEO DE LOS FLAMINGOS SIN NÚMERO, COLONIA LOMAS DE LOURDES, SALTILLO, CÓDIGO POSTAL 25090; ENTRE PASEO DE LOS JABALÍES Y PASEO DE LOS CASTORES	X			
SALTILLO	996	URBANA	537	535	URBANA	CONTIGUA 1	ESCUELA PRIMARIA SIMÓN BOLÍVAR; CALLE PASEO DE LOS FLAMINGOS SIN NÚMERO, COLONIA LOMAS DE LOURDES, SALTILLO, CÓDIGO POSTAL 25090; ENTRE PASEO DE LOS JABALÍES Y PASEO DE LOS CASTORES	X			
SALTILLO	997	URBANA	446	446	URBANA	BASICA	ESCUELA SECUNDARIA TECNICA URBANO FLORES; CALLE PASEO DEL CORTIJO NÚMERO 771, COLONIA LOMAS DE LOURDES, SALTILLO, CÓDIGO POSTAL 25090; FRENTE A PLAZA DE TOROS	X			
SALTILLO	997	URBANA	445	445	URBANA	CONTIGUA 1	ESCUELA SECUNDARIA TECNICA URBANO FLORES; CALLE PASEO DEL CORTIJO NÚMERO 771, COLONIA LOMAS DE LOURDES, SALTILLO, CÓDIGO POSTAL 25090; FRENTE A PLAZA DE TOROS	X			
SALTILLO	998	URBANA	509	508	URBANA	BASICA	CASA DE LA SEÑORA MARÍA DEL SOCORRO RUIZ RODRÍGUEZ; PASEO DE LOS OSOS NÚMERO 989 INTERIOR 8, COLONIA LOMAS DE LOURDES, SALTILLO, CÓDIGO POSTAL 25090; ENTRE PASEO DE LOS VENADOS Y PASEO DE LOS OSOS				X

Mario Arredondo

Lista de ubicación de casillas aprobadas por el Consejo Distrital

Entidad federativa: COAHUILA DE ZARAGOZA Distrito electoral: 04

Cabecera: SALTILLO

Proceso Electoral Local 2016 - 2017

Fecha de impresión: 30/03/2017

Municipio	No. de sección-	Tipo de sección	Padrón electoral+	Lista nominal+	Casilla	Tipo de casilla	Ubicación, domicilio y referencia	Tipo de domicilio*			
								E.	O.P.	L.P.	P.
SALTILLO	998	URBANA	509	508	URBANA	CONTIGUA 1	CASA DE LA SEÑORA AURORA MARTÍNEZ GRIMALDO; RETORNO DEL CARACOL NÚMERO 201, COLONIA LOMAS DE LOURDES, SALTILLO, CÓDIGO POSTAL 25090; ENTRE PASEO DE LOS VENADOS Y PASEO DE LOS OSOS				X
SALTILLO	998	URBANA	509	507	URBANA	CONTIGUA 2	CASA DEL SEÑOR FRANCISCO IBARRA ROBLES; PASEO DE LOS OSOS NÚMERO 971 INTERIOR 2, COLONIA LOMAS DE LOURDES, SALTILLO, CÓDIGO POSTAL 25090; ENTRE PASEO DE LOS VENADOS Y PASEO DE LOS OSOS				X
SALTILLO	999	URBANA	386	385	URBANA	BASICA	CASA DE LA SEÑORA MARIA ALEJANDRA GARCIA ARREDONDO; CALLE PASEO DE LOS OSOS NÚMERO 1042 INTERIOR 2, COLONIA LOMAS DE LOURDES, SALTILLO, CÓDIGO POSTAL 25090; ENTRE CALLE DEL CARACOL Y CALLE PASEO DE LOS VENADOS				X
SALTILLO	999	URBANA	386	385	URBANA	CONTIGUA 1	CASA DE LA SEÑORA MARIA DEL SOCORRO VAQUERA ARREDONDO; CALLE PASEO DE LOS OSOS NÚMERO 1090 INTERIOR 12, COLONIA LOMAS DE LOURDES, SALTILLO, CÓDIGO POSTAL 25090; ENTRE CALLE PASEO DE LOS OSOS Y EL ARROYO				X
SALTILLO	1005	NO URBANA	386	385	NO URBANA	BASICA	SALÓN DE FIESTAS ROSÁNGELA; CALZADA ANTONIO NARRO NÚMERO 2041, COLONIA LA ESPERANZA, SALTILLO, CÓDIGO POSTAL 25084; ENTRE PRIVADA EMMANUEL BURCIAGA Y CALLE JOSÉ GARCÍA RAMÍREZ			X	
SALTILLO	1005	NO URBANA	385	385	NO URBANA	CONTIGUA 1	SALÓN DE FIESTAS ROSÁNGELA; CALZADA ANTONIO NARRO NÚMERO 2041, COLONIA LA ESPERANZA, SALTILLO, CÓDIGO POSTAL 25084; ENTRE PRIVADA EMMANUEL BURCIAGA Y CALLE JOSÉ GARCÍA RAMÍREZ			X	
SALTILLO	1006	NO URBANA	698	696	NO URBANA	BASICA	ESCUELA PRIMARIA HÉROES DE LA ANGOSTURA; CALLE SIN NOMBRE SIN NÚMERO, COLONIA LA ANGOSTURA, SALTILLO, CÓDIGO POSTAL 25084; A UN COSTADO DE LAS VÍAS DEL FERROCARRIL	X			
SALTILLO	1006	NO URBANA	698	696	NO URBANA	CONTIGUA 1	ESCUELA PRIMARIA HÉROES DE LA ANGOSTURA; CALLE SIN NOMBRE SIN NÚMERO, COLONIA LA ANGOSTURA, SALTILLO, CÓDIGO POSTAL 25084; A UN COSTADO DE LAS VÍAS DEL FERROCARRIL	X			
SALTILLO	1006	NO URBANA	748	745	NO URBANA	EXTRAORDINARIA 1	ESCUELA PRIMARIA SECCIÓN 5 PROFESOR ALFONSO CEPEDA SALAS; CALLE BOLIVIA SIN NÚMERO, FRACCIONAMIENTO LOMAS DEL REFUGIO, SALTILLO, CÓDIGO POSTAL 25084; ENTRE CALLE CARACAS Y BOULEVARD TEODORO SÁNCHEZ DÁVILA	X			
SALTILLO	1006	NO URBANA	748	745	NO URBANA	EXTRAORDINARIA 1 CONTIGUA 1	ESCUELA PRIMARIA SECCIÓN 5 PROFESOR ALFONSO CEPEDA SALAS; CALLE BOLIVIA SIN NÚMERO, FRACCIONAMIENTO LOMAS DEL REFUGIO, SALTILLO, CÓDIGO POSTAL 25084; ENTRE CALLE CARACAS Y BOULEVARD TEODORO SÁNCHEZ DÁVILA	X			
SALTILLO	1006	NO URBANA	748	745	NO URBANA	EXTRAORDINARIA 1 CONTIGUA 2	ESCUELA PRIMARIA SECCIÓN 5 PROFESOR ALFONSO CEPEDA SALAS; CALLE BOLIVIA SIN NÚMERO, FRACCIONAMIENTO LOMAS DEL REFUGIO, SALTILLO, CÓDIGO POSTAL 25084; ENTRE CALLE CARACAS Y BOULEVARD TEODORO SÁNCHEZ DÁVILA	X			

Mario Arredondo

Municipio	No. de sección-	Tipo de sección	Padrón electoral+	Lista nominal+	Casilla	Tipo de casilla	Ubicación, domicilio y referencia	Tipo de domicilio*			
								E.	O.P.	L.P.	P.
SALTILLO	1006	NO URBANA	747	744	NO URBANA	EXTRAORDINARIA 1 CONTIGUA 3	ESCUELA PRIMARIA SECCIÓN 5 PROFESOR ALFONSO CEPEDA SALAS; CALLE BOLIVIA SIN NÚMERO, FRACCIONAMIENTO LOMAS DEL REFUGIO, SALTILLO, CÓDIGO POSTAL 25084; ENTRE CALLE CARACAS Y BOULEVARD TEODORO SÁNCHEZ DÁVILA	X			
SALTILLO	1006	NO URBANA	747	744	NO URBANA	EXTRAORDINARIA 1 CONTIGUA 4	ESCUELA PRIMARIA SECCIÓN 5 PROFESOR ALFONSO CEPEDA SALAS; CALLE BOLIVIA SIN NÚMERO, FRACCIONAMIENTO LOMAS DEL REFUGIO, SALTILLO, CÓDIGO POSTAL 25084; ENTRE CALLE CARACAS Y BOULEVARD TEODORO SÁNCHEZ DÁVILA	X			
SALTILLO	1006	NO URBANA	747	744	NO URBANA	EXTRAORDINARIA 1 CONTIGUA 5	ESCUELA PRIMARIA SECCIÓN 5 PROFESOR ALFONSO CEPEDA SALAS; CALLE BOLIVIA SIN NÚMERO, FRACCIONAMIENTO LOMAS DEL REFUGIO, SALTILLO, CÓDIGO POSTAL 25084; ENTRE CALLE CARACAS Y BOULEVARD TEODORO SÁNCHEZ DÁVILA	X			
SALTILLO	1006	NO URBANA	747	744	NO URBANA	EXTRAORDINARIA 1 CONTIGUA 6	ESCUELA PRIMARIA SECCIÓN 5 PROFESOR ALFONSO CEPEDA SALAS; CALLE BOLIVIA SIN NÚMERO, FRACCIONAMIENTO LOMAS DEL REFUGIO, SALTILLO, CÓDIGO POSTAL 25084; ENTRE CALLE CARACAS Y BOULEVARD TEODORO SÁNCHEZ DÁVILA	X			
SALTILLO	1006	NO URBANA	747	744	NO URBANA	EXTRAORDINARIA 1 CONTIGUA 7	ESCUELA PRIMARIA SECCIÓN 5 PROFESOR ALFONSO CEPEDA SALAS; CALLE BOLIVIA SIN NÚMERO, FRACCIONAMIENTO LOMAS DEL REFUGIO, SALTILLO, CÓDIGO POSTAL 25084; ENTRE CALLE CARACAS Y BOULEVARD TEODORO SÁNCHEZ DÁVILA	X			
SALTILLO	1006	NO URBANA	747	744	NO URBANA	EXTRAORDINARIA 1 CONTIGUA 8	ESCUELA PRIMARIA SECCIÓN 5 PROFESOR ALFONSO CEPEDA SALAS; CALLE BOLIVIA SIN NÚMERO, FRACCIONAMIENTO LOMAS DEL REFUGIO, SALTILLO, CÓDIGO POSTAL 25084; ENTRE CALLE CARACAS Y BOULEVARD TEODORO SÁNCHEZ DÁVILA	X			
SALTILLO	1012	NO URBANA	148	148	NO URBANA	BASICA	ESCUELA PRIMARIA CUAUHTÉMOC; DOMICILIO CONOCIDO, EJIDO CUAUHTÉMOC ASTILLEROS, SALTILLO, CÓDIGO POSTAL 25306; A UN COSTADO DE LA PLAZA DE LA LOCALIDAD	X			
SALTILLO	1013	NO URBANA	260	260	NO URBANA	BASICA	ESCUELA PRIMARIA ESCUADRÓN 201; DOMICILIO CONOCIDO, EJIDO JAGUEY DE FERNIZA, SALTILLO, CÓDIGO POSTAL 25320; FRENTE A LA PLAZA DE LA LOCALIDAD	X			
SALTILLO	1014	NO URBANA	611	610	NO URBANA	BASICA	ESCUELA PRIMARIA ANDRES S. VIESCA; CALLE SIN NOMBRE SIN NÚMERO, EJIDO AGUA NUEVA, SALTILLO, CÓDIGO POSTAL 25324; A UN COSTADO DE LA CARRETERA A ZACATECAS	X			
SALTILLO	1014	NO URBANA	610	610	NO URBANA	CONTIGUA 1	ESCUELA PRIMARIA ANDRES S. VIESCA; CALLE SIN NOMBRE SIN NÚMERO, EJIDO AGUA NUEVA, SALTILLO, CÓDIGO POSTAL 25324; A UN COSTADO DE LA CARRETERA A ZACATECAS	X			
SALTILLO	1015	NO URBANA	343	343	NO URBANA	BASICA	SALÓN EJIDAL DE LA LOCALIDAD CARNEROS; CARRETERA SALTILLO A ZACATECAS KILÓMETRO 36.5, EJIDO CARNEROS, SALTILLO, CÓDIGO POSTAL 25325; JUNTO AL JARDÍN DE NIÑOS CONAFE			X	

Mario A. Redondo

W.P.T.

Handwritten signatures and initials on the right margin.

Municipio	No. de sección-	Tipo de sección	Padrón electoral+	Lista nominal+	Casilla	Tipo de casilla	Ubicación, domicilio y referencia	Tipo de domicilio*			
								E.	O.P.	L.P.	P.
SALTILLO	1016	NO URBANA	318	318	NO URBANA	BASICA	ESCUELA PRIMARIA JOSÉ MARÍA MORELOS; CALLE SIN NOMBRE SIN NÚMERO, HEDIONDA GRANDE, SALTILLO, CÓDIGO POSTAL 25300; ENFRENTA DE LA TELESECUNDARIA	X			
SALTILLO	1021	NO URBANA	135	135	NO URBANA	BASICA	ESCUELA PRIMARIA GENERAL IGNACIO ZARAGOZA; CALLE SIN NOMBRE SIN NÚMERO, EL CERCADO, SALTILLO, CÓDIGO POSTAL 25300; ENFRENTA DE LA PLAZA DE LA LOCALIDAD	X			
SALTILLO	1022	NO URBANA	230	230	NO URBANA	BASICA	ESCUELA PRIMARIA FRANCISCO I. MADERO; CALLE SIN NOMBRE SIN NÚMERO, EJIDO SAN MIGUEL, SALTILLO, CÓDIGO POSTAL 25335; A UN COSTADO DE LA IGLESIA SAN MIGUEL ARCÁNGEL	X			
SALTILLO	1026	NO URBANA	327	322	NO URBANA	BASICA	ESCUELA PRIMARIA SEBASTIÁN LERDO DE TEJADA; CALLE IGNACIO ZARAGOZA SIN NÚMERO, EJIDO GÓMEZ FARIAS, SALTILLO, CÓDIGO POSTAL 25335; ENTRE CALLE VENUSTIANO CARRANZA Y CALLE LERDO DE TEJADA	X			
SALTILLO	1027	NO URBANA	194	194	NO URBANA	BASICA	ESCUELA PRIMARIA IGNACIO ZARAGOZA; DOMICILIO CONOCIDO, EJIDO LAS HORMIGAS, SALTILLO, CÓDIGO POSTAL 25328; ENFRENTA DEL CENTRO DE SALUD	X			
SALTILLO	1028	NO URBANA	133	133	NO URBANA	BASICA	ESCUELA PRIMARIA 20 DE NOVIEMBRE; DOMICILIO CONOCIDO, EJIDO SAN JOSÉ DEL ALAMITO, SALTILLO, CÓDIGO POSTAL 25340; ENFRENTA DE LA CASA DE SALUD	X			
SALTILLO	1029	NO URBANA	304	304	NO URBANA	BASICA	ESCUELA PRIMARIA ÁLVARO OBREGÓN; CALLE SIN NOMBRE SIN NÚMERO, EJIDO SAN FRANCISCO DEL EJIDO, SALTILLO, CÓDIGO POSTAL 25336; ENFRENTA DEL CAMPO DE FUTBOL	X			
SALTILLO	1033	NO URBANA	343	343	NO URBANA	BASICA	ESCUELA PRIMARIA VICENTE GUERRERO; DOMICILIO CONOCIDO, SAN JUAN DEL RETIRO, SALTILLO, CÓDIGO POSTAL 25336; ENFRENTA DE LA PLAZA	X			
SALTILLO	1034	NO URBANA	156	156	NO URBANA	BASICA	ESCUELA PRIMARIA RURAL MIGUEL HIDALGO; DOMICILIO CONOCIDO, EJIDO SANTA ELENA, SALTILLO, CÓDIGO POSTAL 25344; A ESPALDAS DE LAS VÍAS DEL TREN	X			
SALTILLO	1036	NO URBANA	189	189	NO URBANA	BASICA	ESCUELA PRIMARIA JUSTO SIERRA; DOMICILIO CONOCIDO, EJIDO TANQUE ESCONDIDO, SALTILLO, CÓDIGO POSTAL 25344; A UN COSTADO DEL CENTRO DE SALUD	X			
SALTILLO	1038	NO URBANA	430	429	NO URBANA	BASICA	ESCUELA PRIMARIA EMILIO CARRANZA; CALLE SIN NOMBRE SIN NÚMERO, EJIDO PRESA DE SAN PEDRO, SALTILLO, CÓDIGO POSTAL 25340; A ESPALDAS DEL ESTANQUE DE AGUA	X			

Mario Arredondo

Municipio	No. de sección-	Tipo de sección	Padrón electoral+	Lista nominal+	Casilla	Tipo de casilla	Ubicación, domicilio y referencia	Tipo de domicilio*			
								E.	O.P.	L.P.	P.
SALTILLO	1039	NO URBANA	434	434	NO URBANA	BASICA	ESCUELA PRIMARIA BENITO JUÁREZ; CALLE SIN NOMBRE SIN NÚMERO, EJIDO LA VENTURA, SALTILLO, CÓDIGO POSTAL 25340; ENFRENTA DE LA PLAZA DE LA LOCALIDAD	X			
SALTILLO	1611	URBANA	567	566	URBANA	BASICA	ESCUELA PRIMARIA DEL ESTADO ROBERTO VEGA MANDUJANO; CALLE 19 SIN NÚMERO, FRACCIONAMIENTO MIRASIERRA, SALTILLO, CÓDIGO POSTAL 25016; ENTRE CALLE 4 Y CALLE 8	X			
SALTILLO	1611	URBANA	567	566	URBANA	CONTIGUA 1	ESCUELA PRIMARIA DEL ESTADO ROBERTO VEGA MANDUJANO; CALLE 19 SIN NÚMERO, FRACCIONAMIENTO MIRASIERRA, SALTILLO, CÓDIGO POSTAL 25016; ENTRE CALLE 4 Y CALLE 8	X			
SALTILLO	1612	URBANA	404	401	URBANA	BASICA	INSTITUTO LUCIO ANNEO SENECA; CALLE 11 NÚMERO 484, FRACCIONAMIENTO SIERRA DE ORIENTE, SALTILLO, CÓDIGO POSTAL 25016; ENTRE CALLE 2 Y CALLE 4	X			
SALTILLO	1613	URBANA	644	641	URBANA	BASICA	CASA DE LA SEÑORA ELOÍSA HERNÁNDEZ GÓMEZ; CALLE EUCALIPTO NÚMERO 237, FRACCIONAMIENTO ZARAGOZA, SALTILLO, CÓDIGO POSTAL 25016; ENTRE BOULEVARD LOS FUNDADORES Y CALLE MARÍA HERRERA				X
SALTILLO	1614	URBANA	636	635	URBANA	BASICA	CASA DEL SEÑOR MANUEL FLORES OVALLE; CALLE PINOS NÚMERO 525, COLONIA LOMAS DEL BOSQUE, SALTILLO, CÓDIGO POSTAL 25016; ENTRE CALLE GUADALUPE GONZÁLEZ ORTIZ Y CALLE MARÍA HERRERA				X
SALTILLO	1615	URBANA	602	599	URBANA	BASICA	ESCUELA PRIMARIA FEDERAL LUIS DONALDO COLOSIO MURRIETA; CALLE MARÍA HERRERA SIN NÚMERO, COLONIA ZARAGOZA, SALTILLO, CÓDIGO POSTAL 25016; ENTRE CALLE ANA CECILIA TREVIÑO Y ARROYO	X			
SALTILLO	1616	URBANA	542	540	URBANA	BASICA	CASA DEL SEÑOR LUIS ARTURO SOSA SANTILLAN; BOULEVARD MIRASIERRA NÚMERO 636, FRACCIONAMIENTO REAL DEL SOL, SALTILLO, CÓDIGO POSTAL 25016; ENTRE CALLE 4 Y CALLE 6				X
SALTILLO	1617	URBANA	314	314	URBANA	BASICA	JARDÍN DE NIÑOS LUIS DONALDO COLOSIO; CALLE PATRICIO QUINN MARTIN NÚMERO 415, COLONIA ZARAGOZA, SALTILLO, CÓDIGO POSTAL 25016; ENTRE CALLE OLGA MORENO Y CALLE ENCINO	X			
SALTILLO	1618	URBANA	570	570	URBANA	BASICA	CASA DEL SEÑOR MANUEL BERNAL GONZÁLEZ; CALLE ERNESTO JULIO TEISSIER NÚMERO 522, COLONIA IGNACIO ZARAGOZA, SALTILLO, CÓDIGO POSTAL 25016; ENTRE CALLE PATRICIO QUINN Y CALLE GUADALUPE GONZÁLEZ ORTIZ				X
SALTILLO	1619	URBANA	418	416	URBANA	BASICA	CASA DE LA SEÑORA NORA PATRICIA HERNÁNDEZ GARCÍA; CALLE 13 NÚMERO 928, FRACCIONAMIENTO MIRASIERRA, SALTILLO, CÓDIGO POSTAL 25016; ENTRE CALLE 6 Y CALLE 8				X

Handwritten signatures and notes:

- Top right: *Boones*, *P...*, *...*
- Right margin: *...*, *...*, *...*
- Bottom right: *Mario Arellano*
- Bottom center: *B*
- Bottom left: *...*, *...*, *...*




Entidad federativa: COAHUILA DE ZARAGOZA Distrito electoral: 04

Cabecera: SALTILLO

Buenos

Proceso Electoral Local 2016 - 2017

Fecha de impresión: 30/03/2017

Municipio	No. de sección-	Tipo de sección	Padrón electoral+	Lista nominal+	Casilla	Tipo de casilla	Ubicación, domicilio y referencia	Tipo de domicilio*			
								E.	O.P.	L.P.	P.
SALTILLO	1619	URBANA	417	415	URBANA	CONTIGUA 1	CASA DE LA SEÑORA JUANA MARÍA RAMÍREZ BARRERA; CALLE 13 NÚMERO 820, FRACCIONAMIENTO MIRASIERRA, SALTILLO, CÓDIGO POSTAL 25016; ENTRE CALLE 6 Y CALLE 8				X
SALTILLO	1620	URBANA	565	564	URBANA	BASICA	CASA DE LA SEÑORA MARÍA DE JESÚS ACEVEDO MARTÍNEZ; CALLE ENCINOS NÚMERO 821, COLONIA IGNACIO ZARAGOZA, SALTILLO, CÓDIGO POSTAL 25016; ENTRE CALLE PATRICIO QUINN Y CALLE DOCTOR HUGO CASTELLANOS				X
SALTILLO	1621	URBANA	723	719	URBANA	BASICA	CASA DE LA SEÑORA SILVIA ADAME VALDÉS; CALLE 29 NÚMERO 1052, FRACCIONAMIENTO MIRASIERRA, SALTILLO, CÓDIGO POSTAL 25016; ENTRE CALLE 8 Y CALLE 10				X
SALTILLO	1622	URBANA	492	491	URBANA	BASICA	CASA DEL SEÑOR MARIO RODRÍGUEZ GONZÁLEZ; CALLE JACARANDAS NÚMERO 1000, COLONIA IGNACIO ZARAGOZA, SALTILLO, CÓDIGO POSTAL 25016; ENTRE CALLE NARANJOS Y CALLE DOCTOR HUGO CASTELLANOS				X
SALTILLO	1622	URBANA	491	491	URBANA	CONTIGUA 1	CASA DE LA SEÑORA SEFERINA GARCÍA COLUNGA; CALLE JACARANDAS NÚMERO 1008, COLONIA IGNACIO ZARAGOZA, CÓDIGO POSTAL 25016; ENTRE CALLE NARANJOS Y CALLE DOCTOR HUGO CASTELLANOS				X
SALTILLO	1623	URBANA	472	472	URBANA	BASICA	ESCUELA PRIMARIA FEDERAL BEATRIZ EUGENIA FLORES ALVARADO; CALLE TORRE DE BABEL SIN NÚMERO, FRACCIONAMIENTO PRIVADAS LA TORRE, SALTILLO, CÓDIGO POSTAL 25016; ENTRE BOULEVAR LA TORRE Y CALLE TORRE DEL GRECO	X			
SALTILLO	1623	URBANA	472	471	URBANA	CONTIGUA 1	ESCUELA PRIMARIA FEDERAL BEATRIZ EUGENIA FLORES ALVARADO; CALLE TORRE DE BABEL SIN NÚMERO, FRACCIONAMIENTO PRIVADAS LA TORRE, SALTILLO, CÓDIGO POSTAL 25016; ENTRE BOULEVAR LA TORRE Y CALLE TORRE DEL GRECO	X			
SALTILLO	1624	URBANA	498	498	URBANA	BASICA	CASA DE LA SEÑORA NANCY MARIBEL CARDONA PÉREZ; BOULEVARD SOLIDARIDAD NÚMERO 890, COLONIA IGNACIO ZARAGOZA, SALTILLO, CÓDIGO POSTAL 25016; ENTRE CALLE DOCTOR HUGO CASTELLANOS Y CALLE NARANJOS				X
SALTILLO	1625	URBANA	480	480	URBANA	BASICA	CASA DE LA SEÑORA NANCY HERNÁNDEZ SÁNCHEZ; CALLE 25 NÚMERO 1274, FRACCIONAMIENTO MIRASIERRA, CÓDIGO POSTAL 25016; ENTRE CALLE 10 Y CALLE 12				X
SALTILLO	1625	URBANA	480	479	URBANA	CONTIGUA 1	CASA DEL SEÑOR JULIO CÉSAR MARTÍNEZ ESCOBEDO; CALLE 25 NÚMERO 1254, FRACCIONAMIENTO MIRASIERRA, SALTILLO, CÓDIGO POSTAL 25016; ENTRE CALLE 10 Y CALLE 12				X
SALTILLO	1626	URBANA	533	531	URBANA	BASICA	CASA DE LA SEÑORA MARÍA ESTELA DE LA PEÑA LÓPEZ; CALLE 17 NÚMERO 1450, FRACCIONAMIENTO MIRASIERRA, SALTILLO, CÓDIGO POSTAL 25016; ENTRE CALLE 12 Y CALLE 14				X







Mario Arredondo

Municipio	No. de sección-	Tipo de sección	Padrón electoral+	Lista nominal+	Casilla	Tipo de casilla	Ubicación, domicilio y referencia	Tipo de domicilio*			
								E.	O.P.	L.P.	P.
SALTILLO	1626	URBANA	532	531	URBANA	CONTIGUA 1	CASA DEL SEÑOR FRANCISCO JAVIER GONZÁLEZ REYES; CALLE 17 NÚMERO 1397, FRACCIONAMIENTO MIRASIERRA, SALTILLO, CÓDIGO POSTAL 25016; ENTRE CALLE 12 Y CALLE 14				X
SALTILLO	1627	URBANA	423	422	URBANA	BASICA	CASA DEL SEÑOR JORGE HUMBERTO GÓMEZ SAUCEDO; CALLE 11 NÚMERO 1672, FRACCIONAMIENTO MIRASIERRA, SALTILLO, CÓDIGO POSTAL 25016; ENTRE CALLE 14 Y CALLE 16				X
SALTILLO	1628	URBANA	362	359	URBANA	BASICA	CASA DE LA SEÑORA LETICIA DÁVILA GARCÍA; AVENIDA FRESNO NÚMERO 1145, COLONIA IGNACIO ZARAGOZA, SALTILLO, CÓDIGO POSTAL 25016; ENTRE CALLE OLIVOS Y CALLE NARANJOS				X
SALTILLO	1629	URBANA	719	715	URBANA	BASICA	CASA DE LA SEÑORA MARÍA DE LA LUZ QUIÑONES SAUCEDO; CALLE CEDRO NÚMERO 1178, COLONIA IGNACIO ZARAGOZA, SALTILLO, CÓDIGO POSTAL 25016; ENTRE CALLE NARANJO Y CALLE NOGALES				X
SALTILLO	1630	URBANA	481	480	URBANA	BASICA	ESCUELA SECUNDARIA GENERAL NÚMERO 13 SILVIA ELENA MORALES VILLARREAL; CALLE 25 SIN NÚMERO, FRACCIONAMIENTO MIRASIERRA, SALTILLO, CÓDIGO POSTAL 25016; ENTRE CALLE 12 Y CALLE 16	X			
SALTILLO	1630	URBANA	481	480	URBANA	CONTIGUA 1	ESCUELA SECUNDARIA GENERAL NÚMERO 13 SILVIA ELENA MORALES VILLARREAL; CALLE 25 SIN NÚMERO, FRACCIONAMIENTO MIRASIERRA, SALTILLO, CÓDIGO POSTAL 25016; ENTRE CALLE 12 Y CALLE 16	X			
SALTILLO	1631	URBANA	474	472	URBANA	BASICA	CASA DEL SEÑOR JOSÉ SÁNCHEZ PÉREZ; CALLE 17 NÚMERO 1623, FRACCIONAMIENTO MIRASIERRA, SALTILLO, CÓDIGO POSTAL 25016; ENTRE CALLE 14 Y CALLE 16				X
SALTILLO	1632	URBANA	480	477	URBANA	BASICA	CASA DEL SEÑOR JOSÉ GUADALUPE LONGORIA CASTILLO; CALLE 17 NÚMERO 1875, FRACCIONAMIENTO MIRASIERRA, SALTILLO, CÓDIGO POSTAL 25016; ENTRE BOULEVARD REVOLUCIÓN Y CALLE 16				X
SALTILLO	1633	URBANA	465	464	URBANA	BASICA	CASA DE LA SEÑORA ISABEL ESPINOZA SÁNCHEZ; BOULEVARD MIRASIERRA NÚMERO 2107, FRACCIONAMIENTO MIRASIERRA, SALTILLO, CÓDIGO POSTAL 25016; ENTRE CALLE COAHUILA Y BOULEVARD REVOLUCIÓN				X
SALTILLO	1633	URBANA	464	463	URBANA	CONTIGUA 1	CASA DE LA SEÑORA YURIDIA DELGADO CISNEROS; CALLE SALTILLO NÚMERO 133, FRACCIONAMIENTO MIRASIERRA, SALTILLO, CÓDIGO POSTAL 25016; ENTRE CALLE NUEVA ROSITA Y CALLE SABINAS				X
SALTILLO	1634	URBANA	411	409	URBANA	BASICA	CASA DE LA SEÑORA MARICELA LÓPEZ LUCIO; PROLONGACIÓN CIPRÉS NÚMERO 469, FRACCIONAMIENTO NUEVO MIRASIERRA, SALTILLO, CÓDIGO POSTAL 25016; ENTRE BOULEVARD MIRASIERRA Y CALLE 19				X

maio Arellano
br.



Municipio	No. de sección-	Tipo de sección	Padrón electoral+	Lista nominal+	Casilla	Tipo de casilla	Ubicación, domicilio y referencia	Tipo de domicilio*			
								E.	O.P.	L.P.	P.
SALTILLO	1634	URBANA	410	409	URBANA	CONTIGUA 1	CASA DE LA SEÑORA MAYRA ALEJANDRA MÉNDEZ DE LA PEÑA; PROLONGACIÓN CIPRÉS NÚMERO 449, FRACCIONAMIENTO MIRASIERRA, SALTILLO, CÓDIGO POSTAL 25016; ENTRE BOULEVARD MIRASIERRA Y CALLE 19				X
SALTILLO	1635	URBANA	474	473	URBANA	BASICA	ESCUELA PRIMARIA PABLO LATAPÍ SARRE; CALLE RÍO YAQUI SIN NÚMERO, FRACCIONAMIENTO MIRASIERRA, SALTILLO, CÓDIGO POSTAL 25016; ENTRE RIO LERMA Y PROLONGACIÓN CIPRÉS	X			
SALTILLO	1635	URBANA	474	473	URBANA	CONTIGUA 1	ESCUELA PRIMARIA PABLO LATAPÍ SARRE; CALLE RÍO YAQUI SIN NÚMERO, FRACCIONAMIENTO MIRASIERRA, SALTILLO, CÓDIGO POSTAL 25016; ENTRE RIO LERMA Y PROLONGACIÓN CIPRÉS	X			
SALTILLO	1636	URBANA	631	627	URBANA	BASICA	JARDÍN DE NIÑOS DE NUEVA CREACIÓN; CALLE GORRIÓN SIN NÚMERO, FRACCIONAMIENTO NUEVO MIRASIERRA, SALTILLO, CÓDIGO POSTAL 25016; ENTRE CALLE ISLA CEDROS Y CALLE EMPALME	X			
SALTILLO	1636	URBANA	630	627	URBANA	CONTIGUA 1	JARDÍN DE NIÑOS DE NUEVA CREACIÓN; CALLE GORRIÓN SIN NÚMERO, FRACCIONAMIENTO NUEVO MIRASIERRA, SALTILLO, CÓDIGO POSTAL 25016; ENTRE CALLE ISLA CEDROS Y CALLE EMPALME	X			
SALTILLO	1636	URBANA	630	627	URBANA	CONTIGUA 2	JARDÍN DE NIÑOS DE NUEVA CREACIÓN; CALLE GORRIÓN SIN NÚMERO, FRACCIONAMIENTO NUEVO MIRASIERRA, SALTILLO, CÓDIGO POSTAL 25016; ENTRE CALLE ISLA CEDROS Y CALLE EMPALME	X			
SALTILLO	1636	URBANA	630	626	URBANA	CONTIGUA 3	JARDÍN DE NIÑOS DE NUEVA CREACIÓN; CALLE GORRIÓN SIN NÚMERO, FRACCIONAMIENTO NUEVO MIRASIERRA, SALTILLO, CÓDIGO POSTAL 25016; ENTRE CALLE ISLA CEDROS Y CALLE EMPALME	X			
SALTILLO	1636	URBANA	630	626	URBANA	CONTIGUA 4	JARDÍN DE NIÑOS DE NUEVA CREACIÓN; CALLE GORRIÓN SIN NÚMERO, FRACCIONAMIENTO NUEVO MIRASIERRA, SALTILLO, CÓDIGO POSTAL 25016; ENTRE CALLE ISLA CEDROS Y CALLE EMPALME	X			
SALTILLO	1637	URBANA	429	429	URBANA	BASICA	CASA DEL SEÑOR JOEL ÁNGEL CUEVAS PEÑA; CALLE LAGOS NÚMERO 451, FRACCIONAMIENTO NUEVO MIRASIERRA, SALTILLO, CÓDIGO POSTAL 25016; ENTRE BOULEVARD MIRASIERRA Y CALLE CUITZEO				X
SALTILLO	1637	URBANA	429	429	URBANA	CONTIGUA 1	CASA DE LA SEÑORA ILIANA LICEL MARTÍNEZ ZÚÑIGA; CALLE CHAPALA NÚMERO 297, FRACCIONAMIENTO NUEVO MIRASIERRA, SALTILLO, CÓDIGO POSTAL 25016; ENTRE CALLE ZAYULA Y CALLE MITLA				X
SALTILLO	1638	URBANA	549	547	URBANA	BASICA	CASA DE LA SEÑORA MIRIAM ALEJANDRA VALDÉS MORALES; BOULEVARD MIRASIERRA NÚMERO 2585, FRACCIONAMIENTO MIRASIERRA, SALTILLO, CÓDIGO POSTAL 25016; ENTRE CALLE PROLONGACIÓN ACACIA Y CALLE TAMAULIPAS				X






Entidad federativa: COAHUILA DE ZARAGOZA Distrito electoral: 04

Cabecera: SALTILLO

Proceso Electoral Local 2016 - 2017

Fecha de impresión: 30/03/2017

Municipio	No. de sección-	Tipo de sección	Padrón electoral+	Lista nominal+	Casilla	Tipo de casilla	Ubicación, domicilio y referencia	Tipo de domicilio*			
								E.	O.P.	L.P.	P.
SALTILLO	1639	URBANA	397	396	URBANA	BASICA	CASA DEL SEÑOR JUAN MANUEL VÁZQUEZ CORDERO; CALLE ACONCAGUA NÚMERO 211, FRACCIONAMIENTO MIRASIERRA, SALTILLO, CÓDIGO POSTAL 25016; ENTRE CALLE CHIMBORAZO Y PROLONGACIÓN ACACIA				X
SALTILLO	1639	URBANA	396	395	URBANA	CONTIGUA 1	CASA DE LA SEÑORA ANA MARÍA SEGOVIA BERNAL; CALLE ACONCAGUA NÚMERO 226, FRACCIONAMIENTO MIRASIERRA, SALTILLO, CÓDIGO POSTAL 25016; ENTRE CALLE CHIMBORAZO Y CALLE KILIMANJARO				X
SALTILLO	1640	URBANA	633	631	URBANA	BASICA	CASA DE LA SEÑORA VERÓNICA GUÍA MORENO; CALLE JIMÉNEZ NÚMERO 131, COLONIA MIRASIERRA, SALTILLO, CÓDIGO POSTAL 25016; ESQUINA CON CALLE CIUDAD JUÁREZ				X
SALTILLO	1641	URBANA	414	413	URBANA	BASICA	ESCUELA SECUNDARIA NÚMERO 21 JAVIER LUIS CABELLO SILLER; BOULEVARD MIRASIERRA SIN NÚMERO, FRACCIONAMIENTO NUEVO MIRASIERRA, SALTILLO, CÓDIGO POSTAL 25017; A UN COSTADO DEL JARDÍN DE NIÑOS MORAIMA LUNA PÉREZ	X			
SALTILLO	1641	URBANA	413	413	URBANA	CONTIGUA 1	ESCUELA SECUNDARIA NÚMERO 21 JAVIER LUIS CABELLO SILLER; BOULEVARD MIRASIERRA SIN NÚMERO, FRACCIONAMIENTO NUEVO MIRASIERRA, SALTILLO, CÓDIGO POSTAL 25017; A UN COSTADO DEL JARDÍN DE NIÑOS MORAIMA LUNA PÉREZ	X			
SALTILLO	1642	URBANA	445	445	URBANA	BASICA	COLEGIO INGLÉS; AVENIDA 18 NÚMERO 958, FRACCIONAMIENTO LOURDES, SALTILLO, CÓDIGO POSTAL 25075; ENTRE AVENIDA GUADALUPE Y AVENIDA BUITRES	X			
SALTILLO	1643	URBANA	342	342	URBANA	BASICA	ESCUELA PRIMARIA JESÚS DE VALLE ARIZPE FORD 159; AVENIDA BUITRES SIN NÚMERO, COLONIA BUITRES, SALTILLO, CÓDIGO POSTAL 25075; ENTRE AVENIDA 22 Y AVENIDA 24	X			
SALTILLO	1644	URBANA	435	435	URBANA	BASICA	CASA DEL SEÑOR JESÚS ALONSO BUSTOS; PRIVADA TRES NÚMERO 161, COLONIA COLINAS DEL SUR, SALTILLO, CÓDIGO POSTAL 25093; ENTRE AVENIDA 3 Y PLAZA PÚBLICA				X
SALTILLO	1645	URBANA	739	737	URBANA	BASICA	ESCUELA PRIMARIA JORGE TORRES CASSO; CALLE DEL ROBLE SIN NÚMERO, COLONIA LOMAS DE SANTA CRUZ, SALTILLO, CÓDIGO POSTAL 25090; ENTRE PRIVADA DEL ROBLE Y BOULEVARD EMILIO ARIZPE DE LA MAZA	X			
SALTILLO	1646	URBANA	502	501	URBANA	BASICA	CASA DE LA SEÑORA MINERVA LETICIA ORTEGA GUERRERO; CALLE AGUSTÍN MELGAR NÚMERO 172, FRACCIONAMIENTO COLINAS DEL SUR, SALTILLO, CÓDIGO POSTAL 25093; ENTRE AVENIDA 3 Y AVENIDA 5				X
SALTILLO	1647	URBANA	378	377	URBANA	BASICA	CASA DEL SEÑOR JESÚS RAMÍREZ ORTIZ; CALLE CEDRO NÚMERO 3258, COLONIA BUITRES SEGUNDO SECTOR, SALTILLO, CÓDIGO POSTAL 25093; ENTRE CALLE ALAMOS Y CALLE ENCINO				X

Mario Aredondo

Municipio	No. de sección-	Tipo de sección	Padrón electoral+	Lista nominal+	Casilla	Tipo de casilla	Ubicación, domicilio y referencia	Tipo de domicilio*			
								E.	O.P.	L.P.	P.
SALTILLO	1648	URBANA	353	353	URBANA	BASICA	CASA DE LA SEÑORA ADRIANA LLANAS ELIZALDE; CALLE CEDRO NÚMERO 3335, COLONIA BUITRES SEGUNDO SECTOR, SALTILLO, CÓDIGO POSTAL 25093; ENTRE CALLE ÁLAMOS Y AVENIDA 30				X
SALTILLO	1649	URBANA	514	512	URBANA	BASICA	CASA DEL SEÑOR ARMANDO ROJAS ROCHA; AVENIDA 32 NÚMERO 235, COLONIA COLINAS DEL SUR, SALTILLO, CÓDIGO POSTAL 25093; ENTRE CALLE IGNACIO ZARAGOZA Y CALLE NOGAL				X
SALTILLO	1650	URBANA	383	382	URBANA	BASICA	CASA DE LA SEÑORA ERIKA VÉLEZ PÉREZ; CALLE PINO NÚMERO 3261, COLONIA BUITRES SEGUNDO SECTOR, SALTILLO, CÓDIGO POSTAL 25093; ENTRE AVENIDA 30 Y AVENIDA 32				X
SALTILLO	1651	URBANA	381	380	URBANA	BASICA	CASA DE LA SEÑORA SILVIA SIGALA PUENTE; CALLE VICENTE SUÁREZ NÚMERO 127, COLONIA COLINAS DEL SUR, SALTILLO, CÓDIGO POSTAL 25093; ENTRE PROLONGACIÓN FRANCISCO DE URDIÑOLA Y CALLE IGNACIO ZARAGOZA				X
SALTILLO	1652	URBANA	686	684	URBANA	BASICA	ESCUELA PRIMARIA FEDERAL FEDERICO BARRERA FUENTES; AVENIDA 36 SIN NÚMERO, COLONIA COLINAS DEL SUR, SALTILLO, CÓDIGO POSTAL 25092; ENTRE CALLE NOGAL Y PROLONGACIÓN FRANCISCO DE URDIÑOLA	X			
SALTILLO	1653	URBANA	383	383	URBANA	BASICA	CASA DE LA SEÑORA ROSAURA CORTÉS SÁNCHEZ; CALLE 3 DE MAYO NÚMERO 217, COLONIA 10 DE MAYO, SALTILLO, CÓDIGO POSTAL 25083; ENTRE CALLE 1 DE MAYO Y AVENIDA ADOLFO GALÁN ROMO				X
SALTILLO	1654	URBANA	687	685	URBANA	BASICA	CASA DE LA SEÑORA SARA CARRILLO GALINDO; CALLE RISTRA, NÚMERO 255, FRACCIONAMIENTO HACIENDA EL CORTIJO, SALTILLO, CÓDIGO POSTAL 25093; ENTRE CALLE CHARRO Y CALLE LIENZO				X
SALTILLO	1655	URBANA	454	454	URBANA	BASICA	ESCUELA DE CIENCIAS DE LA COMUNICACIÓN DE LA UNIVERSIDAD AUTÓNOMA DE COAHUILA; CARRETERA A ZACATECAS KILÓMETRO 2.5 SIN NÚMERO, COLONIA VILLAS DE SAN LORENZO, SALTILLO, CÓDIGO POSTAL 25093; ENTRE BOULEVARD EMILIO ARIZPE DE LA MAZA Y CALLE NUEVA TLAXCALA	X			
SALTILLO	1656	URBANA	681	680	URBANA	BASICA	CASA DE LA SEÑORA MARÍA GUADALUPE PALACIO MATA; CALLE SAN PATRICIO NÚMERO 14 B, FRACCIONAMIENTO VILLAS DE SAN LORENZO, SALTILLO, CÓDIGO POSTAL 25092; ENTRE PROLONGACIÓN FRANCISCO DE URDIÑOLA Y AVENIDA HIPÓDROMO				X
SALTILLO	1657	URBANA	393	392	URBANA	BASICA	CASA DE LA SEÑORA MARÍA GUADALUPE TORRES GUERRERO; CALLE RIENDA NÚMERO 174, FRACCIONAMIENTO HACIENDA EL CORTIJO, SALTILLO, CÓDIGO POSTAL 25084; ENTRE CALLE LIENZO Y CALLE RIENDA				X
SALTILLO	1657	URBANA	393	392	URBANA	CONTIGUA 1	CASA DE LA SEÑORA AURORA ELENA HENKEL HERNÁNDEZ; CALLE ESPUELA NÚMERO 285, FRACCIONAMIENTO HACIENDA EL CORTIJO, SALTILLO, CÓDIGO POSTAL 25093; ENTRE CALLE LIENZO Y CALLE RIENDA				X

Mario Adreanilo

Buoxes

[Handwritten signatures]

Municipio	No. de sección-	Tipo de sección	Padrón electoral+	Lista nominal+	Casilla	Tipo de casilla	Ubicación, domicilio y referencia	Tipo de domicilio*			
								E.	O.P.	L.P.	P.
SALTILLO	1658	URBANA	574	573	URBANA	BASICA	JARDÍN DE NIÑOS VICTORIA GARZA VILLARREAL; CALLE ANTARES SIN NÚMERO, COLONIA LA ESTRELLA, SALTILLO, CÓDIGO POSTAL 25092; ENTRE CALLE SAN ISIDRO Y CALLE SAN ESTEBAN	X			
SALTILLO	1659	URBANA	608	605	URBANA	BASICA	ESCUELA DE CAPACITACIÓN FORESTAL NÚMERO 3; BOULEVARD EMILIO ARIZPE DE LA MAZA SIN NÚMERO, COLONIA HUMBERTO DÁVILA ESQUIVEL, SALTILLO, CÓDIGO POSTAL 25092; ENTRE PROLONGACIÓN URDIÑOLA Y CARRETERA A ZACATECAS	X			
SALTILLO	1659	URBANA	608	604	URBANA	CONTIGUA 1	ESCUELA DE CAPACITACIÓN FORESTAL NÚMERO 3; BOULEVARD EMILIO ARIZPE DE LA MAZA SIN NÚMERO, COLONIA HUMBERTO DÁVILA ESQUIVEL, SALTILLO, CÓDIGO POSTAL 25092; ENTRE PROLONGACIÓN URDIÑOLA Y CARRETERA A ZACATECAS	X			
SALTILLO	1660	URBANA	379	378	URBANA	BASICA	CASA DEL SEÑOR JULIÁN LUNA MARTÍNEZ; CALLE LAS PLEYADES NÚMERO 242, FRACCIONAMIENTO LA ESTRELLA, SALTILLO, CÓDIGO POSTAL 25084; ENTRE CALLE SAN ESTEBAN Y CALLE SAN ISIDRO				X
SALTILLO	1660	URBANA	378	378	URBANA	CONTIGUA 1	CASA DE LA SEÑORA ADRIANA RODRÍGUEZ RODRÍGUEZ; CALLE POLUX NÚMERO 151, FRACCIONAMIENTO LA ESTRELLA, SALTILLO, CÓDIGO POSTAL 25084; ENTRE CALLE SAN ESTEBAN Y CALLE HYADES				X
SALTILLO	1661	URBANA	679	678	URBANA	BASICA	CASA DE LA SEÑORA MARÍA VEYANIRA LÓPEZ VARGAS; AVENIDA LAS TERESITAS NÚMERO 547, COLONIA LAS TERESITAS, SALTILLO, CÓDIGO POSTAL 25094; ENTRE CALLE PARRAS Y CALLE CHAPOTE				X
SALTILLO	1662	URBANA	593	592	URBANA	BASICA	ESCUELA PRIMARIA PROFESOR HÉCTOR MARIO LÓPEZ TREVIÑO; CALLE PERONES SIN NÚMERO, FRACCIONAMIENTO LAS TERESITAS, SALTILLO, CÓDIGO POSTAL 25084; ENTRE CALLE PARRAS Y CALLE HUIZACHE	X			
SALTILLO	1663	URBANA	603	602	URBANA	BASICA	CASA DE LA SEÑORA MARTHA ELIZABETH DEL BOSQUE BARBOZA; CALLE BORRADOS NÚMERO 146, FRACCIONAMIENTO LAS TERESITAS, SALTILLO, CÓDIGO POSTAL 25084; ENTRE CALLE TRICANES Y CALLE PARRAS				X
SALTILLO	1664	URBANA	635	632	URBANA	BASICA	CASA DE LA SEÑORA AZUCENA CASTILLO BARAJAS; CALLE SALINEROS NÚMERO 209, COLONIA LAS TERESITAS, SALTILLO, CÓDIGO POSTAL 25084; ENTRE CALLE NOPAL Y CALLE HUACHICHILES				X
SALTILLO	1665	URBANA	388	388	URBANA	BASICA	CASA DEL SEÑOR FERNANDO MANUEL MENDOZA MORALES; AVENIDA LAS TERESITAS NÚMERO 932, FRACCIONAMIENTO LAS TERESITAS, SALTILLO, CÓDIGO POSTAL 25084; ENTRE CALLE TOVOSOS Y CALLE GUACALI				X
SALTILLO	1666	URBANA	559	557	URBANA	BASICA	ESCUELA PRIMARIA FEDERAL MARIO CASTRO GIL; CALLE CUARTA SIN NÚMERO, FRACCIONAMIENTO COLINAS DE SAN LORENZO, SALTILLO, CÓDIGO POSTAL 25084; ENTRE CALLE UTACAS DEL SUR Y CALLE RAYADOS	X			

[Handwritten signature]

[Handwritten signature]

[Handwritten signature]


[Handwritten signature]

[Handwritten signatures]

[Handwritten signatures]

[Handwritten signature]

Mario Arredondo
[Handwritten signature]



Buenos

Municipio	No. de sección-	Tipo de sección	Padrón electoral+	Lista nominal+	Casilla	Tipo de casilla	Ubicación, domicilio y referencia	Tipo de domicilio*			
								E.	O.P.	L.P.	P.
SALTILLO	1666	URBANA	558	556	URBANA	CONTIGUA 1	ESCUELA PRIMARIA FEDERAL MARIO CASTRO GIL; CALLE CUARTA SIN NÚMERO, FRACCIONAMIENTO COLINAS DE SAN LORENZO, SALTILLO, CÓDIGO POSTAL 25084; ENTRE CALLE UTACAS DEL SUR Y CALLE RAYADOS	X			
SALTILLO	1666	URBANA	558	556	URBANA	CONTIGUA 2	ESCUELA PRIMARIA FEDERAL MARIO CASTRO GIL; CALLE CUARTA SIN NÚMERO, FRACCIONAMIENTO COLINAS DE SAN LORENZO, SALTILLO, CÓDIGO POSTAL 25084; ENTRE CALLE UTACAS DEL SUR Y CALLE RAYADOS	X			
SALTILLO	1667	URBANA	457	457	URBANA	BASICA	CASA DEL SEÑOR JULIO CÉSAR JASSO ZUÑIGA; AVENIDA LAS TERESITAS NÚMERO 1110, FRACCIONAMIENTO LAS TERESITAS, SALTILLO, CÓDIGO POSTAL 25084; ENTRE CALLE GUACALI Y CALLE MAGUEY				X
SALTILLO	1668	URBANA	606	604	URBANA	BASICA	CASA DE LA SEÑORA SILVIA CRISTINA MARTÍNEZ CARRIZALES; CALLE ALZADOS NÚMERO 135, FRACCIONAMIENTO LAS TERESITAS, SALTILLO, CÓDIGO POSTAL 25084; ENTRE CALLE HUACHICHILES Y CALLE NOPAL				X
SALTILLO	1669	URBANA	631	630	URBANA	BASICA	CASA DE LA SEÑORA MARÍA ISABEL VALDÉS PALACIOS; CALLE ADAMES NÚMERO 1176, FRACCIONAMIENTO LAS TERESITAS, SALTILLO, CÓDIGO POSTAL 25084; ENTRE CALLE RAYADOS Y CALLE MAGUEY				X
SALTILLO	1670	URBANA	391	390	URBANA	BASICA	CASA DE LA SEÑORA MARÍA GUADALUPE LOMAS TORRES; CALLE COAGULLAS NÚMERO 661, FRACCIONAMIENTO LAS TERESITAS, SALTILLO, CÓDIGO POSTAL 25084; ENTRE CALLE GUACALI Y CALLE TOVOSOS				X
SALTILLO	1670	URBANA	390	390	URBANA	CONTIGUA 1	CASA DE LA SEÑORA MARÍA DE LOURDES CORONADO HERNÁNDEZ; CALLE COAGULLAS NÚMERO 603, FRACCIONAMIENTO LAS TERESITAS, SALTILLO, CÓDIGO POSTAL 25084; ENTRE AVENIDA GUACALI Y CALLE TOVOSOS				X
SALTILLO	1671	URBANA	527	527	URBANA	BASICA	ESTANCIA INFANTIL ALFA S.C.; CALLE MAGUEY NÚMERO 217, FRACCIONAMIENTO LAS TERESITAS, SALTILLO, CÓDIGO POSTAL 25284; ENTRE CALLE HUACHICHILES Y CALLE NOPAL	X			
SALTILLO	1672	URBANA	638	634	URBANA	BASICA	CASA DE LA SEÑORA MARÍA RODRÍGUEZ PUENTE; AVENIDA TERESITAS NÚMERO 1368, FRACCIONAMIENTO LAS TERESITAS, SALTILLO, CÓDIGO POSTAL 25084; ENTRE CALLE RAYADOS Y CALLE GAVILANES				X
SALTILLO	1673	URBANA	434	431	URBANA	BASICA	ESCUELA PRIMARIA PROFESOR RAFAEL OCHOA GUZMÁN; CALLE LECHUGUILLAS SIN NÚMERO, FRACCIONAMIENTO LAS TERESITAS, SALTILLO, CÓDIGO POSTAL 25284; ENTRE CALLE APACHES Y AVENIDA LAS TERESITAS	X			
SALTILLO	1674	URBANA	634	632	URBANA	BASICA	CASA DE LA SEÑORA FABIOLA MARTÍNEZ PALACIOS; CALLE AGUAJES DEL SUR NÚMERO 161, FRACCIONAMIENTO COLINAS DE SAN LORENZO, SALTILLO, CÓDIGO POSTAL 25284; ENTRE CALLE SEGUNDA Y CALLE CAÑON DE SAN LORENZO				X

Handwritten notes and signatures on the right margin, including 'P. 1671' and 'M. A. Arellano'.


Handwritten signature on the left margin.

Handwritten signatures and notes at the bottom left.

Handwritten signatures and notes at the bottom right, including 'Mario Arellano'.

Municipio	No. de sección-	Tipo de sección	Padrón electoral+	Lista nominal+	Casilla	Tipo de casilla	Ubicación, domicilio y referencia	Tipo de domicilio*			
								E.	O.P.	L.P.	P.
SALTILLO	1675	URBANA	557	555	URBANA	BASICA	CASA DE LA SEÑORA JUANA CAMACHO TORRES; CALLE PALMITO NÚMERO 130, FRACCIONAMIENTO LAS TERESITAS, SALTILLO, CÓDIGO POSTAL 25084; ENTRE CALLE HUACHICHILES Y CALLE NOPAL				X
SALTILLO	1676	URBANA	730	725	URBANA	BASICA	ESCUELA PRIMARIA DE NUEVA CREACIÓN; CALLE CAÑON DE LA CARBONERA SIN NÚMERO, COLONIA AMPLIACIÓN NIÑOS HÉROES, SALTILLO, CÓDIGO POSTAL 25084; ENTRE CALLE GENERAL JOSÉ MARIANO MONTERDE Y CALLE LÁZARO CÁRDENAS	X			
SALTILLO	1676	URBANA	730	725	URBANA	CONTIGUA 1	ESCUELA PRIMARIA DE NUEVA CREACIÓN; CALLE CAÑON DE LA CARBONERA SIN NÚMERO, COLONIA AMPLIACIÓN NIÑOS HÉROES, SALTILLO, CÓDIGO POSTAL 25084; ENTRE CALLE GENERAL JOSÉ MARIANO MONTERDE Y CALLE LÁZARO CÁRDENAS	X			
SALTILLO	1676	URBANA	729	725	URBANA	CONTIGUA 2	ESCUELA PRIMARIA DE NUEVA CREACIÓN; CALLE CAÑON DE LA CARBONERA SIN NÚMERO, COLONIA AMPLIACIÓN NIÑOS HÉROES, SALTILLO, CÓDIGO POSTAL 25084; ENTRE CALLE GENERAL JOSÉ MARIANO MONTERDE Y CALLE LÁZARO CÁRDENAS	X			
SALTILLO	1676	URBANA	729	724	URBANA	CONTIGUA 3	ESCUELA PRIMARIA DE NUEVA CREACIÓN; CALLE CAÑON DE LA CARBONERA SIN NÚMERO, COLONIA AMPLIACIÓN NIÑOS HÉROES, SALTILLO, CÓDIGO POSTAL 25084; ENTRE CALLE GENERAL JOSÉ MARIANO MONTERDE Y CALLE LÁZARO CÁRDENAS	X			
SALTILLO	1677	URBANA	522	521	URBANA	BASICA	CASA DE LA SEÑORA ANA LUISA ACOSTA REYES; CALLE TULE NÚMERO 221, FRACCIONAMIENTO LAS TERESITAS, SALTILLO, CÓDIGO POSTAL 25084; ENTRE CALLE HUACHICHILES Y CALLE NOPAL				X
SALTILLO	1678	URBANA	539	535	URBANA	BASICA	CASA DEL SEÑOR VALENTÍN PACHICANO ALVARADO; CALLE CHICHIMECAS NÚMERO 1277, FRACCIONAMIENTO LAS TERESITAS, SALTILLO, CÓDIGO POSTAL 25084; ESQUINA CON CALLE 3				X
SALTILLO	1679	URBANA	703	700	URBANA	BASICA	CASA DE LA SEÑORA MARÍA DE LA LUZ HERRERA DE JESÚS; CALLE PEDRO QUINTANILLA NÚMERO 388, COLONIA LAS ROSAS, SALTILLO, CÓDIGO POSTAL 25084; ENTRE CALLE CAMINO AL CAÑON DE SAN LORENZO Y CALLE 7				X
SALTILLO	1680	URBANA	490	487	URBANA	BASICA	ESCUELA PRIMARIA MARÍA L. PÉREZ DE ARREOLA; CALLE MARIANO MONTERDE SIN NÚMERO, COLONIA NIÑOS HÉROES, SALTILLO, CÓDIGO POSTAL 25084; ENTRE CALLE CERRO DE CHAPULTEPEC Y CALLE CHICHIMECAS	X			
SALTILLO	1680	URBANA	489	487	URBANA	CONTIGUA 1	ESCUELA PRIMARIA MARÍA L. PÉREZ DE ARREOLA; CALLE MARIANO MONTERDE SIN NÚMERO, COLONIA NIÑOS HÉROES, SALTILLO, CÓDIGO POSTAL 25084; ENTRE CALLE CERRO DE CHAPULTEPEC Y CALLE CHICHIMECAS	X			
SALTILLO	1681	URBANA	562	561	URBANA	BASICA	JARDÍN DE NIÑOS ÁLVARO MOREIRA VALDÉS; CALLE FERNANDO MONTES DE OCA NÚMERO 637, COLONIA AMPLIACIÓN NIÑOS HÉROES, SALTILLO, CÓDIGO POSTAL 25084; ESQUINA CON CALLE BATALLÓN DE SAN PATRICIO	X			

Lista de ubicación de casillas aprobadas por el Consejo Distrital



Entidad federativa: COAHUILA DE ZARAGOZA Distrito electoral: 04

Cabecera: SALTILLO



Proceso Electoral Local 2016 - 2017

Fecha de impresión: 30/03/2017

Municipio	No. de sección-	Tipo de sección	Padrón electoral+	Lista nominal+	Casilla	Tipo de casilla	Ubicación, domicilio y referencia	Tipo de domicilio*			
								E.	O.P.	L.P.	P.
Total	207	U:189 NU:18	301553	300718	U:476 NU:30	B:207, C:287, S:3, E:9		342	12	6	146





Mano Aredando