

Municipio	No. de sección-	Tipo de sección	Padrón electoral+	Lista nominal+	Casilla	Tipo de casilla	Ubicación, domicilio y referencia	Tipo de domicilio*			
								E.	O.P.	L.P.	P.
MATAMOROS	257	URBANA	690	688	URBANA	BASICA	ESCUELA PRIMARIA ROSALINDA RAMÍREZ ESQUIVEL; AVENIDA ALLENDE SIN NÚMERO, COLONIA ANDALUCÍA, MATAMOROS, CÓDIGO POSTAL 27447; ENTRE LIBERTAD Y LERDO DE TEJADA	X			
MATAMOROS	257	URBANA	689	687	URBANA	CONTIGUA 1	ESCUELA PRIMARIA ROSALINDA RAMÍREZ ESQUIVEL; AVENIDA ALLENDE SIN NÚMERO, COLONIA ANDALUCÍA, MATAMOROS, CÓDIGO POSTAL 27447; ENTRE LIBERTAD Y LERDO DE TEJADA	X			
MATAMOROS	258	NO URBANA	686	684	NO URBANA	BASICA	ESCUELA PRIMARIA FRANCISCO I. MADERO; DOMICILIO CONOCIDO SIN NÚMERO, EJIDO SANTO TOMÁS, MATAMOROS, CÓDIGO POSTAL 27449; ENTRE CARRETERA TORREÓN-MATAMOROS Y CALLE MIGUEL HIDALGO	X			
MATAMOROS	258	NO URBANA	686	684	NO URBANA	CONTIGUA 1	ESCUELA PRIMARIA FRANCISCO I. MADERO; DOMICILIO CONOCIDO SIN NÚMERO, EJIDO SANTO TOMÁS, MATAMOROS, CÓDIGO POSTAL 27449; ENTRE CARRETERA TORREÓN-MATAMOROS Y CALLE MIGUEL HIDALGO	X			
MATAMOROS	258	NO URBANA	685	684	NO URBANA	CONTIGUA 2	ESCUELA PRIMARIA FRANCISCO I. MADERO; DOMICILIO CONOCIDO SIN NÚMERO, EJIDO SANTO TOMÁS, MATAMOROS, CÓDIGO POSTAL 27449; ENTRE CARRETERA TORREÓN-MATAMOROS Y CALLE MIGUEL HIDALGO	X			
MATAMOROS	258	NO URBANA	685	684	NO URBANA	CONTIGUA 3	ESCUELA PRIMARIA FRANCISCO I. MADERO; DOMICILIO CONOCIDO SIN NÚMERO, EJIDO SANTO TOMÁS, MATAMOROS, CÓDIGO POSTAL 27449; ENTRE CARRETERA TORREÓN-MATAMOROS Y CALLE MIGUEL HIDALGO	X			
MATAMOROS	259	URBANA	677	677	URBANA	BASICA	ESCUELA PRIMARIA LIC. ADOLFO LÓPEZ MATEOS; AVENIDA ZUAZUA SIN NÚMERO, COLONIA MARAVILLAS, MATAMOROS, CÓDIGO POSTAL 27448; ENTRE CALLE OCAMPO Y CALLE RAYÓN	X			
MATAMOROS	259	URBANA	677	676	URBANA	CONTIGUA 1	ESCUELA PRIMARIA LIC. ADOLFO LÓPEZ MATEOS; AVENIDA ZUAZUA SIN NÚMERO, COLONIA MARAVILLAS, MATAMOROS, CÓDIGO POSTAL 27448; ENTRE CALLE OCAMPO Y CALLE RAYÓN	X			
MATAMOROS	259	URBANA	677	676	URBANA	CONTIGUA 2	ESCUELA PRIMARIA LIC. ADOLFO LÓPEZ MATEOS; AVENIDA ZUAZUA SIN NÚMERO, COLONIA MARAVILLAS, MATAMOROS, CÓDIGO POSTAL 27448; ENTRE CALLE OCAMPO Y CALLE RAYÓN	X			
MATAMOROS	260	URBANA	744	743	URBANA	BASICA	ESCUELA PRIMARIA JOSÉ MARÍA MORELOS; AVENIDA JUAN DE LA CRUZ BORREGO #235 NORTE, COLONIA SECTOR 3, MATAMOROS, CÓDIGO POSTAL 27446; ENTRE AVENIDA 5 DE MAYO Y AVENIDA ZUAZUA	X			
MATAMOROS	260	URBANA	743	742	URBANA	CONTIGUA 1	ESCUELA PRIMARIA JOSÉ MARÍA MORELOS; AVENIDA JUAN DE LA CRUZ BORREGO #235 NORTE, COLONIA SECTOR 3, MATAMOROS, CÓDIGO POSTAL 27446; ENTRE AVENIDA 5 DE MAYO Y AVENIDA ZUAZUA	X			

Handwritten notes and signatures in the top right corner.

Vertical handwritten notes and signatures on the left margin.

Large handwritten signatures and notes on the right margin, including 'P.N.P.' and 'P.P.N.'.

Handwritten signatures and notes at the bottom of the page, including 'PCP' and 'M27'.

Municipio	No. de sección-	Tipo de sección	Padrón electoral+	Lista nominal+	Casilla	Tipo de casilla	Ubicación, domicilio y referencia	Tipo de domicilio*				
								E.	O.P.	L.P.	P.	
MATAMOROS	260	URBANA	743	742	URBANA	CONTIGUA 2	ESCUELA PRIMARIA JOSÉ MARÍA MORELOS; AVENIDA JUAN DE LA CRUZ BORREGO #235 NORTE, COLONIA SECTOR 3, MATAMOROS, CÓDIGO POSTAL 27446; ENTRE AVENIDA 5 DE MAYO Y AVENIDA ZUAZUA	X				
MATAMOROS	261	URBANA	677	677	URBANA	BASICA	ESCUELA PRIMARIA MANUEL ACUÑA; AVENIDA ZUAZUA SIN NÚMERO, COLONIA FERROCARRILERA, MATAMOROS, CÓDIGO POSTAL 27447; ENTRE GENERAL FRANCISCO ALATORRE Y NIÑOS HÉROES	X				
MATAMOROS	261	URBANA	677	676	URBANA	CONTIGUA 1	ESCUELA PRIMARIA MANUEL ACUÑA; AVENIDA ZUAZUA SIN NÚMERO, COLONIA FERROCARRILERA, MATAMOROS, CÓDIGO POSTAL 27447; ENTRE GENERAL FRANCISCO ALATORRE Y NIÑOS HÉROES	X				
MATAMOROS	262	URBANA	720	718	URBANA	BASICA	COLEGIO PROFESORA ESTELA GIL DE CASTRO; CALLE CORTINAS #126 NORTE, COLONIA CENTRO, MATAMOROS, CÓDIGO POSTAL 27440; ENTRE AVENIDA 5 DE MAYO Y AVENIDA CUAUHTÉMOC	X				
MATAMOROS	262	URBANA	720	718	URBANA	CONTIGUA 1	COLEGIO PROFESORA ESTELA GIL DE CASTRO; CALLE CORTINAS #126 NORTE, COLONIA CENTRO, MATAMOROS, CÓDIGO POSTAL 27440; ENTRE AVENIDA 5 DE MAYO Y AVENIDA CUAUHTÉMOC	X				
MATAMOROS	263	URBANA	595	592	URBANA	BASICA	JARDÍN DE NIÑOS SILVIA G. DE AYUP; CALLE GENERAL FRANCISCO ALATORRE #291, COLONIA CENTRO, MATAMOROS, CÓDIGO POSTAL 27440; ENTRE CALLE 5 DE MAYO Y CALLE ZUAZUA	X				
MATAMOROS	263	URBANA	594	591	URBANA	CONTIGUA 1	JARDÍN DE NIÑOS SILVIA G. DE AYUP; CALLE GENERAL FRANCISCO ALATORRE #291, COLONIA CENTRO, MATAMOROS, CÓDIGO POSTAL 27440; ENTRE CALLE 5 DE MAYO Y CALLE ZUAZUA	X				
MATAMOROS	264	URBANA	693	691	URBANA	BASICA	ESCUELA PRIMARIA RICARDO FLORES MAGÓN; BOULEVARD JOSÉ SANTOS VALDEZ SIN NÚMERO, COLONIA MARIANO MATAMOROS, MATAMOROS, CÓDIGO POSTAL 27445; ENTRE PRIVADA LOS AMORES Y CALLE 4	X				
MATAMOROS	264	URBANA	693	690	URBANA	CONTIGUA 1	ESCUELA PRIMARIA RICARDO FLORES MAGÓN; BOULEVARD JOSÉ SANTOS VALDEZ SIN NÚMERO, COLONIA MARIANO MATAMOROS, MATAMOROS, CÓDIGO POSTAL 27445; ENTRE PRIVADA LOS AMORES Y CALLE 4	X				
MATAMOROS	265	URBANA	651	649	URBANA	BASICA	ESCUELA PRIMARIA LÁZARO CÁRDENAS; AVENIDA VENUSTIANO CARRANZA SIN NÚMERO, EJIDAL, MATAMOROS, CÓDIGO POSTAL 27446; ENTRE CALLE JESÚS GONZÁLEZ HERRERA Y CALLE MARINO ORTIZ	X				
MATAMOROS	265	URBANA	651	648	URBANA	CONTIGUA 1	ESCUELA PRIMARIA LÁZARO CÁRDENAS; AVENIDA VENUSTIANO CARRANZA SIN NÚMERO, EJIDAL, MATAMOROS, CÓDIGO POSTAL 27446; ENTRE CALLE JESÚS GONZÁLEZ HERRERA Y CALLE MARINO ORTIZ	X				

FERRONDE DAVILA 7

Luz...
P.R.D.

P.R.D.

g

H...
A...
M...
P...
P...

EBA
P...
P...
P...
PCP
M...
Página 2 de 48

Municipio	No. de sección-	Tipo de sección	Padrón electoral+	Lista nominal+	Casilla	Tipo de casilla	Ubicación, domicilio y referencia	Tipo de domicilio*			
								E.	O.P.	L.P. *	P.
MATAMOROS	265	URBANA	651	648	URBANA	CONTIGUA 2	ESCUELA PRIMARIA LÁZARO CÁRDENAS; AVENIDA VENUSTIANO CARRANZA SIN NÚMERO, EJIDAL, MATAMOROS, CÓDIGO POSTAL 27446; ENTRE CALLE JESÚS GONZÁLEZ HERRERA Y CALLE MARINO ORTIZ	X			
MATAMOROS	265	URBANA	650	648	URBANA	CONTIGUA 3	ESCUELA PRIMARIA LÁZARO CÁRDENAS; AVENIDA VENUSTIANO CARRANZA SIN NÚMERO, EJIDAL, MATAMOROS, CÓDIGO POSTAL 27446; ENTRE CALLE JESÚS GONZÁLEZ HERRERA Y CALLE MARINO ORTIZ	X			
MATAMOROS	265	URBANA	650	648	URBANA	CONTIGUA 4	ESCUELA PRIMARIA LÁZARO CÁRDENAS; AVENIDA VENUSTIANO CARRANZA SIN NÚMERO, EJIDAL, MATAMOROS, CÓDIGO POSTAL 27446; ENTRE CALLE JESÚS GONZÁLEZ HERRERA Y CALLE MARINO ORTIZ	X			
MATAMOROS	265	URBANA	650	648	URBANA	CONTIGUA 5	ESCUELA PRIMARIA LÁZARO CÁRDENAS; AVENIDA VENUSTIANO CARRANZA SIN NÚMERO, EJIDAL, MATAMOROS, CÓDIGO POSTAL 27446; ENTRE CALLE JESÚS GONZÁLEZ HERRERA Y CALLE MARINO ORTIZ	X			
MATAMOROS	266	URBANA	557	554	URBANA	BASICA	ESCUELA PRIMARIA OFICIAL BENITO JUÁREZ; CALLE FIERRO SIN NÚMERO, COLONIA CENTRO, MATAMOROS, CÓDIGO POSTAL 27440; ENTRE AVENIDA CUAUHTÉMOC Y AVENIDA VENUSTIANO CARRANZA	X			
MATAMOROS	266	URBANA	556	554	URBANA	CONTIGUA 1	ESCUELA PRIMARIA OFICIAL BENITO JUÁREZ; CALLE FIERRO SIN NÚMERO, COLONIA CENTRO, MATAMOROS, CÓDIGO POSTAL 27440; ENTRE AVENIDA CUAUHTÉMOC Y AVENIDA VENUSTIANO CARRANZA	X			
MATAMOROS	267	URBANA	444	444	URBANA	BASICA	ESCUELA PRIMARIA APOLONIO M. AVILÉS; AVENIDA VENUSTIANO CARRANZA #404, COLONIA CENTRO, MATAMOROS, CÓDIGO POSTAL 27440; ENTRE CALLE VICENTE GUERRERO Y CALLE FRANCISCO CORTINAS	X			
MATAMOROS	267	URBANA	444	443	URBANA	CONTIGUA 1	ESCUELA PRIMARIA APOLONIO M. AVILÉS; AVENIDA VENUSTIANO CARRANZA #404, COLONIA CENTRO, MATAMOROS, CÓDIGO POSTAL 27440; ENTRE CALLE VICENTE GUERRERO Y CALLE FRANCISCO CORTINAS	X			
MATAMOROS	268	URBANA	702	700	URBANA	BASICA	ESCUELA PRIMARIA JOSÉ SANTOS VALDES GARCÍA; CARRETERA A FILIPINAS KILÓMETRO 1 SIN NÚMERO, COLONIA CAROLINAS, MATAMOROS, CÓDIGO POSTAL 27444; ENTRE CALLE JACARANDAS Y CALLE DONATO GUERRA	X			
MATAMOROS	268	URBANA	702	700	URBANA	CONTIGUA 1	ESCUELA PRIMARIA JOSÉ SANTOS VALDES GARCÍA; CARRETERA A FILIPINAS KILÓMETRO 1 SIN NÚMERO, COLONIA CAROLINAS, MATAMOROS, CÓDIGO POSTAL 27444; ENTRE CALLE JACARANDAS Y CALLE DONATO GUERRA	X			
MATAMOROS	268	URBANA	701	700	URBANA	CONTIGUA 2	ESCUELA PRIMARIA JOSÉ SANTOS VALDES GARCÍA; CARRETERA A FILIPINAS KILÓMETRO 1 SIN NÚMERO, COLONIA CAROLINAS, MATAMOROS, CÓDIGO POSTAL 27444; ENTRE CALLE JACARANDAS Y CALLE DONATO GUERRA	X			

Fernando Davila

M. de

H. de

P.R.D.

P.A.

P.P.

EBM

Pri de Jants

PT

PCP

M. de


Municipio	No. de sección-	Tipo de sección	Padrón electoral+	Lista nominal+	Casilla	Tipo de casilla	Ubicación, domicilio y referencia	Tipo de domicilio*				
								E.	O.P.	L.P.	P.	
MATAMOROS	268	URBANA	701	699	URBANA	CONTIGUA 3	ESCUELA PRIMARIA JOSÉ SANTOS VALDES GARCÍA; CARRETERA A FILIPINAS KILÓMETRO 1 SIN NÚMERO. COLONIA CAROLINAS, MATAMOROS, CÓDIGO POSTAL 27444; ENTRE CALLE JACARANDAS Y CALLE DONATO GUERRA	X				
MATAMOROS	269	URBANA	736	734	URBANA	BASICA	ESCUELA PRIMARIA CÁMARA JUNIOR; AVENIDA DOCTOR EUSEBIO HERRADÓN #405 ORIENTE, COLONIA EL GALEME, MATAMOROS, CÓDIGO POSTAL 27443; ENTRE CALLE ORTEGA Y CALLE GONZÁLEZ	X				
MATAMOROS	269	URBANA	736	734	URBANA	CONTIGUA 1	ESCUELA PRIMARIA CÁMARA JUNIOR; AVENIDA DOCTOR EUSEBIO HERRADÓN #405 ORIENTE, COLONIA EL GALEME, MATAMOROS, CÓDIGO POSTAL 27443; ENTRE CALLE ORTEGA Y CALLE GONZÁLEZ	X				
MATAMOROS	269	URBANA	736	733	URBANA	CONTIGUA 2	ESCUELA PRIMARIA CÁMARA JUNIOR; AVENIDA DOCTOR EUSEBIO HERRADÓN #405 ORIENTE, COLONIA EL GALEME, MATAMOROS, CÓDIGO POSTAL 27443; ENTRE CALLE ORTEGA Y CALLE GONZÁLEZ	X				
MATAMOROS	269	URBANA	736	733	URBANA	CONTIGUA 3	ESCUELA PRIMARIA CÁMARA JUNIOR; AVENIDA DOCTOR EUSEBIO HERRADÓN #405 ORIENTE, COLONIA EL GALEME, MATAMOROS, CÓDIGO POSTAL 27443; ENTRE CALLE ORTEGA Y CALLE GONZÁLEZ	X				
MATAMOROS	270	URBANA	412	410	URBANA	BASICA	CASA DE LA SEÑORA ROSA MARÍA RÍOS VARGAS; CALLE LERDO DE TEJADA #415, COLONIA CENTRO, MATAMOROS, CÓDIGO POSTAL 27440; ENTRE AVENIDA COMONFORT Y AVENIDA DOCTOR EUSEBIO HERRADÓN					X
MATAMOROS	270	URBANA	411	409	URBANA	CONTIGUA 1	CASA DE LA SEÑORA ROSA MARÍA RÍOS VARGAS; CALLE LERDO DE TEJADA #415, COLONIA CENTRO, MATAMOROS, CÓDIGO POSTAL 27440; ENTRE AVENIDA COMONFORT Y AVENIDA DOCTOR EUSEBIO HERRADÓN					X
MATAMOROS	271	URBANA	564	561	URBANA	BASICA	ESPACIO DEPORTIVO MÚLTIPLE; AVENIDA COMONFORT SIN NÚMERO COLONIA CENTRO, MATAMOROS, CÓDIGO POSTAL 27440; ENTRE NIÑOS HÉROES Y PABELLÓN				X	
MATAMOROS	271	URBANA	564	561	URBANA	CONTIGUA 1	ESPACIO DEPORTIVO MÚLTIPLE; AVENIDA COMONFORT SIN NÚMERO, COLONIA CENTRO, MATAMOROS, CÓDIGO POSTAL 27440.; ENTRE NIÑOS HÉROES Y PABELLÓN				X	
MATAMOROS	271	URBANA	563	561	URBANA	CONTIGUA 2	ESPACIO DEPORTIVO MÚLTIPLE; AVENIDA COMONFORT SIN NÚMERO, COLONIA CENTRO, MATAMOROS, CÓDIGO POSTAL 27440.; ENTRE NIÑOS HÉROES Y PABELLÓN				X	
MATAMOROS	272	URBANA	580	578	URBANA	BASICA	ESCUELA PRIMARIA MIGUEL HIDALGO; CALLE MARINO ORTIZ SIN NÚMERO, COLONIA JOSÉ LÓPEZ PORTILLO, MATAMOROS, CÓDIGO POSTAL 27442; ENTRE AVENIDA JUÁREZ Y AVENIDA DONATO GUERRA	X				

Fernando Alvarez

M. J. P. R. D.

K. G. G.

M. J. P. D.


 Página 4 de 48

Lista de ubicación de casillas aprobadas por el Consejo Distrital

Proceso Electoral Local 2016 - 2017

Entidad federativa: COAHUILA DE ZARAGOZA Distrito electoral: 05

Cabecera: TORREÓN

Fecha de impresión: 30/03/2017

Forma no Dama 7

Hacienda

M. J. J.

P. N. P.

P.A.N.

Municipio	No. de sección-	Tipo de sección	Padrón electoral+	Lista nominal+	Casilla	Tipo de casilla	Ubicación, domicilio y referencia	Tipo de domicilio*			
								E.	O.P.	L.P.	P.
MATAMOROS	272	URBANA	580	577	URBANA	CONTIGUA 1	ESCUELA PRIMARIA MIGUEL HIDALGO; CALLE MARINO ORTIZ SIN NÚMERO, COLONIA JOSÉ LÓPEZ PORTILLO, MATAMOROS, CÓDIGO POSTAL 27442; ENTRE AVENIDA JUÁREZ Y AVENIDA DONATO GUERRA	X			
MATAMOROS	272	URBANA	579	577	URBANA	CONTIGUA 2	ESCUELA PRIMARIA MIGUEL HIDALGO; CALLE MARINO ORTIZ SIN NÚMERO, COLONIA JOSÉ LÓPEZ PORTILLO, MATAMOROS, CÓDIGO POSTAL 27442; ENTRE AVENIDA JUÁREZ Y AVENIDA DONATO GUERRA	X			
MATAMOROS	273	URBANA	574	573	URBANA	BASICA	ESCUELA SECUNDARIA GENERAL # 2 JUAN ESCUTIA; AVENIDA DONATO GUERRA #110, COLONIA EULALIO GUTIÉRREZ, MATAMOROS, CÓDIGO POSTAL 27442; ENTRE LERDO DE TEJADA Y PABELLÓN	X			
MATAMOROS	273	URBANA	574	573	URBANA	CONTIGUA 1	ESCUELA SECUNDARIA GENERAL # 2 JUAN ESCUTIA; AVENIDA DONATO GUERRA #110, COLONIA EULALIO GUTIÉRREZ, MATAMOROS, CÓDIGO POSTAL 27442; ENTRE LERDO DE TEJADA Y PABELLÓN	X			
MATAMOROS	274	NO URBANA	602	600	NO URBANA	BASICA	ESCUELA PRIMARIA PROFESOR RAÚL GARCÍA RODRÍGUEZ; AVENIDA PRIMERA #325, EJIDAL DEPORTIVA, MATAMOROS, CÓDIGO POSTAL 27443; ENTRE CALLE CORTINAS Y CALLE ORTEGA	X			
MATAMOROS	274	NO URBANA	601	600	NO URBANA	CONTIGUA 1	ESCUELA PRIMARIA PROFESOR RAÚL GARCÍA RODRÍGUEZ; AVENIDA PRIMERA #325, EJIDAL DEPORTIVA, MATAMOROS, CÓDIGO POSTAL 27443; ENTRE CALLE CORTINAS Y CALLE ORTEGA	X			
MATAMOROS	274	NO URBANA	601	599	NO URBANA	CONTIGUA 2	ESCUELA PRIMARIA PROFESOR RAÚL GARCÍA RODRÍGUEZ; AVENIDA PRIMERA #325, EJIDAL DEPORTIVA, MATAMOROS, CÓDIGO POSTAL 27443; ENTRE CALLE CORTINAS Y CALLE ORTEGA	X			
MATAMOROS	275	URBANA	724	721	URBANA	BASICA	CENTRO DE BACHILLERATO TECNOLÓGICO INDUSTRIAL Y DE SERVICIOS NO.196; CALZADA LÁZARO CÁRDENAS #900, COLONIA JESÚS RÍOS RUEDA, MATAMOROS, CÓDIGO POSTAL 27446; ENTRE AVENIDA GÓMEZ FARIAS Y AVENIDA TREVIÑO	X			
MATAMOROS	275	URBANA	723	720	URBANA	CONTIGUA 1	CENTRO DE BACHILLERATO TECNOLÓGICO INDUSTRIAL Y DE SERVICIOS NO.196; CALZADA LÁZARO CÁRDENAS #900, COLONIA JESÚS RÍOS RUEDA, MATAMOROS, CÓDIGO POSTAL 27446; ENTRE AVENIDA GÓMEZ FARIAS Y AVENIDA TREVIÑO	X			
MATAMOROS	276	URBANA	540	539	URBANA	BASICA	ESCUELA PRIMARIA NARCISO MENDOZA; CALLE GUERRERO #1001, COLONIA JOSÉ AYUP TEDY, MATAMOROS, CÓDIGO POSTAL 27443; ENTRE AVENIDA ROCHA Y AVENIDA GÓMEZ FARIAS	X			
MATAMOROS	276	URBANA	540	539	URBANA	CONTIGUA 1	ESCUELA PRIMARIA NARCISO MENDOZA; CALLE GUERRERO #1001, COLONIA JOSÉ AYUP TEDY, MATAMOROS, CÓDIGO POSTAL 27443; ENTRE AVENIDA ROCHA Y AVENIDA GÓMEZ FARIAS	X			

Pulaxe

P. N. P.

P. A. N.

P. N. P.

P. A. N.

Municipio	No. de sección-	Tipo de sección	Padrón electoral+	Lista nominal+	Casilla	Tipo de casilla	Ubicación, domicilio y referencia	Tipo de domicilio*			
								E.	O.P.	L.P.	P.
MATAMOROS	276	URBANA	540	538	URBANA	CONTIGUA 2	ESCUELA PRIMARIA NARCISO MENDOZA; CALLE GUERRERO #1001, COLONIA JOSÉ AYUP TEDY, MATAMOROS, CÓDIGO POSTAL 27443; ENTRE AVENIDA ROCHA Y AVENIDA GÓMEZ FARIÁS	X			
MATAMOROS	277	URBANA	471	468	URBANA	BASICA	SALÓN DE EVENTOS LOS CABEZAS DE VENADOS; CALLE LERDO DE TEJADA #1174, COLONIA FRANCISCO I. MADERO, MATAMOROS, CÓDIGO POSTAL 27442; ENTRE AVENIDA RIVA PALACIO Y AVENIDA ACUÑA				X
MATAMOROS	277	URBANA	471	468	URBANA	CONTIGUA 1	SALÓN DE EVENTOS LOS CABEZAS DE VENADOS; CALLE LERDO DE TEJADA #1174, COLONIA FRANCISCO I. MADERO, MATAMOROS, CÓDIGO POSTAL 27442; ENTRE AVENIDA RIVA PALACIO Y AVENIDA ACUÑA				X
MATAMOROS	278	NO URBANA	610	607	NO URBANA	BASICA	ESCUELA PRIMARIA EMILIANO ZAPATA; DOMICILIO CONOCIDO SIN NÚMERO, EJIDO GUADALUPE VICTORIA, MATAMOROS, CÓDIGO POSTAL 27451; FRENTE AL CAMPO DE FUTBOL	X			
MATAMOROS	279	NO URBANA	753	743	NO URBANA	BASICA	ESCUELA PRIMARIA AMADO NERVO; DOMICILIO CONOCIDO SIN NÚMERO, EJIDO COMPUERTAS, MATAMOROS, CÓDIGO POSTAL 27440; A UN COSTADO DEL KINDER	X			
MATAMOROS	280	NO URBANA	582	576	NO URBANA	BASICA	ESCUELA PRIMARIA BRAULIO E. RODRÍGUEZ; DOMICILIO CONOCIDO SIN NÚMERO, EJIDO LA LUZ, MATAMOROS, CÓDIGO POSTAL 27452; ATRÁS DE LA IGLESIA	X			
MATAMOROS	280	NO URBANA	582	576	NO URBANA	CONTIGUA 1	ESCUELA PRIMARIA BRAULIO E. RODRÍGUEZ; DOMICILIO CONOCIDO SIN NÚMERO, EJIDO LA LUZ, MATAMOROS, CÓDIGO POSTAL 27452; ATRÁS DE LA IGLESIA	X			
MATAMOROS	280	NO URBANA	582	575	NO URBANA	CONTIGUA 2	ESCUELA PRIMARIA BRAULIO E. RODRÍGUEZ; DOMICILIO CONOCIDO SIN NÚMERO, EJIDO LA LUZ, MATAMOROS, CÓDIGO POSTAL 27452; ATRÁS DE LA IGLESIA	X			
MATAMOROS	281	NO URBANA	485	484	NO URBANA	BASICA	ESCUELA PRIMARIA COAHUILA; DOMICILIO CONOCIDO SIN NÚMERO, EJIDO EL PILAR, MATAMOROS, CÓDIGO POSTAL 27459; A UN LADO DE LA PLAZA	X			
MATAMOROS	282	NO URBANA	501	498	NO URBANA	BASICA	ESCUELA PRIMARIA PROFESOR FIDEL RAMÍREZ MALDONADO; DOMICILIO CONOCIDO SIN NÚMERO, EJIDO 20 DE NOVIEMBRE, MATAMOROS, CÓDIGO POSTAL 27451; FRENTE AL KINDER	X			
MATAMOROS	282	NO URBANA	501	498	NO URBANA	CONTIGUA 1	ESCUELA PRIMARIA PROFESOR FIDEL RAMÍREZ MALDONADO; DOMICILIO CONOCIDO SIN NÚMERO, EJIDO 20 DE NOVIEMBRE, MATAMOROS, CÓDIGO POSTAL 27451; FRENTE AL KINDER	X			

[Handwritten signature]

[Handwritten signature]

[Handwritten signature]

Fernando...

[Handwritten signature]
P.R.D.

[Handwritten signature]
P.A.N.

[Handwritten signature]

[Handwritten signature]

[Handwritten signature]

[Handwritten signature]
PT
[Handwritten signature]
PCP

[Handwritten signature]

Municipio	No. de sección-	Tipo de sección	Padrón electoral+	Lista nominal+	Casilla	Tipo de casilla	Ubicación, domicilio y referencia	Tipo de domicilio*			
								E.	O.P.	L.P.	P.
MATAMOROS	283	NO URBANA	461	460	NO URBANA	BASICA	ESCUELA PRIMARIA NETZAHUALCÓYOTL; DOMICILIO CONOCIDO SIN NÚMERO, EJIDO SANTA ANA DEL PILAR, MATAMOROS, CÓDIGO POSTAL 27450; A UN LADO DEL TEMPLO	X			
MATAMOROS	283	NO URBANA	460	459	NO URBANA	CONTIGUA 1	ESCUELA PRIMARIA NETZAHUALCÓYOTL; DOMICILIO CONOCIDO SIN NÚMERO, EJIDO SANTA ANA DEL PILAR, MATAMOROS, CÓDIGO POSTAL 27450; A UN LADO DEL TEMPLO	X			
MATAMOROS	284	URBANA	673	670	URBANA	BASICA	CONSEJO NACIONAL DE FOMENTO EDUCATIVO; DOMICILIO CONOCIDO SIN NÚMERO, EJIDO LOS ÁNGELES, MATAMOROS, CÓDIGO POSTAL 27450; FRENTE A LA PLAZA	X			
MATAMOROS	284	URBANA	673	669	URBANA	CONTIGUA 1	CONSEJO NACIONAL DE FOMENTO EDUCATIVO; DOMICILIO CONOCIDO SIN NÚMERO, EJIDO LOS ÁNGELES, MATAMOROS, CÓDIGO POSTAL 27450; FRENTE A LA PLAZA	X			
MATAMOROS	285	NO URBANA	503	499	NO URBANA	BASICA	ESCUELA PRIMARIA 21 DE MARZO; DOMICILIO CONOCIDO SIN NÚMERO, EJIDO LOS ÁNGELES, MATAMOROS, CÓDIGO POSTAL 27450; A UN COSTADO DEL CANAL DE RIEGO EL COYOTE	X			
MATAMOROS	285	NO URBANA	502	499	NO URBANA	CONTIGUA 1	ESCUELA PRIMARIA 21 DE MARZO; DOMICILIO CONOCIDO SIN NÚMERO, EJIDO LOS ÁNGELES, MATAMOROS, CÓDIGO POSTAL 27450; A UN COSTADO DEL CANAL DE RIEGO EL COYOTE	X			
MATAMOROS	286	NO URBANA	672	671	NO URBANA	BASICA	ESCUELA PRIMARIA IGNACIO ALLENDE; DOMICILIO CONOCIDO SIN NÚMERO, EJIDO BUEN ABRIGO, MATAMOROS, CÓDIGO POSTAL 27450; ENTRE CALLE JARDINES DEL BUEN ABRIGO Y CALLE ALLENDE	X			
MATAMOROS	286	NO URBANA	671	670	NO URBANA	CONTIGUA 1	ESCUELA PRIMARIA IGNACIO ALLENDE; DOMICILIO CONOCIDO SIN NÚMERO, EJIDO BUEN ABRIGO, MATAMOROS, CÓDIGO POSTAL 27450; ENTRE CALLE JARDINES DEL BUEN ABRIGO Y CALLE ALLENDE	X			
MATAMOROS	287	URBANA	734	729	URBANA	BASICA	ESCUELA PRIMARIA JUSTO SIERRA; DOMICILIO CONOCIDO SIN NÚMERO, EJIDO SAN ANTONIO DEL COYOTE, MATAMOROS, CÓDIGO POSTAL 27450; A UN COSTADO DEL CENTRO DE SALUD	X			
MATAMOROS	287	URBANA	733	729	URBANA	CONTIGUA 1	ESCUELA PRIMARIA JUSTO SIERRA; DOMICILIO CONOCIDO SIN NÚMERO, EJIDO SAN ANTONIO DEL COYOTE, MATAMOROS, CÓDIGO POSTAL 27450; A UN COSTADO DEL CENTRO DE SALUD	X			
MATAMOROS	288	URBANA	569	567	URBANA	BASICA	ESCUELA PRIMARIA RICARDO FLORES MAGÓN; DOMICILIO CONOCIDO SIN NÚMERO, EJIDO EL FÉNIX, MATAMOROS, CÓDIGO POSTAL 27453; A UN COSTADO DEL JARDÍN DE NIÑOS	X			

Fernando Domínguez
 P.N.D.
 P. de H.

P.N.D.
 P. de H.

[Handwritten signatures and marks at the bottom of the page, including "PCP" and "MEX"]

Municipio	No. de sección-	Tipo de sección	Padrón electoral+	Lista nominal+	Casilla	Tipo de casilla	Ubicación, domicilio y referencia	Tipo de domicilio*			
								E.	O.P.	L.P.	P.
MATAMOROS	288	URBANA	569	567	URBANA	CONTIGUA 1	ESCUELA PRIMARIA RICARDO FLORES MAGÓN; DOMICILIO CONOCIDO SIN NÚMERO, EJIDO EL FÉNIX, MATAMOROS, CÓDIGO POSTAL 27453.; A UN COSTADO DEL JARDÍN DE NIÑOS	X			
MATAMOROS	288	URBANA	569	566	URBANA	CONTIGUA 2	ESCUELA PRIMARIA RICARDO FLORES MAGÓN; DOMICILIO CONOCIDO SIN NÚMERO, EJIDO EL FÉNIX, MATAMOROS, CÓDIGO POSTAL 27453.; A UN COSTADO DEL JARDÍN DE NIÑOS	X			
MATAMOROS	289	NO URBANA	405	403	NO URBANA	BASICA	ESCUELA PRIMARIA LÁZARO CÁRDENAS; DOMICILIO CONOCIDO SIN NÚMERO, EJIDO EL CUIJE, MATAMOROS, CÓDIGO POSTAL 27454; FRENTE A LA PLAZA	X			
MATAMOROS	289	NO URBANA	405	403	NO URBANA	CONTIGUA 1	ESCUELA PRIMARIA LÁZARO CÁRDENAS; DOMICILIO CONOCIDO SIN NÚMERO, EJIDO EL CUIJE, MATAMOROS, CÓDIGO POSTAL 27454; FRENTE A LA PLAZA	X			
MATAMOROS	290	NO URBANA	506	504	NO URBANA	BASICA	ESCUELA PRIMARIA ILHUICAMINA; DOMICILIO CONOCIDO SIN NÚMERO, EJIDO HORMIGUERO, MATAMOROS, CÓDIGO POSTAL 27454; A UN COSTADO DE LA CANCHA EJIDAL	X			
MATAMOROS	290	NO URBANA	506	504	NO URBANA	CONTIGUA 1	ESCUELA PRIMARIA ILHUICAMINA; DOMICILIO CONOCIDO SIN NÚMERO, EJIDO HORMIGUERO, MATAMOROS, CÓDIGO POSTAL 27454; A UN COSTADO DE LA CANCHA EJIDAL	X			
MATAMOROS	290	NO URBANA	505	503	NO URBANA	CONTIGUA 2	ESCUELA PRIMARIA ILHUICAMINA; DOMICILIO CONOCIDO SIN NÚMERO, EJIDO HORMIGUERO, MATAMOROS, CÓDIGO POSTAL 27454; A UN COSTADO DE LA CANCHA EJIDAL	X			
MATAMOROS	291	NO URBANA	727	722	NO URBANA	BASICA	ESCUELA PRIMARIA PROGRESO; DOMICILIO CONOCIDO SIN NÚMERO, EJIDO PURÍSIMA, MATAMOROS, CÓDIGO POSTAL 27450; ENTRE CALLE LÁZARO CÁRDENAS Y CALLE SIN NOMBRE	X			
MATAMOROS	291	NO URBANA	726	722	NO URBANA	CONTIGUA 1	ESCUELA PRIMARIA PROGRESO; DOMICILIO CONOCIDO SIN NÚMERO, EJIDO PURÍSIMA, MATAMOROS, CÓDIGO POSTAL 27450; ENTRE CALLE LÁZARO CÁRDENAS Y CALLE SIN NOMBRE	X			
MATAMOROS	292	NO URBANA	726	721	NO URBANA	BASICA	ESCUELA PRIMARIA ESCUADRÓN 201; DOMICILIO CONOCIDO SIN NÚMERO, EJIDO ESCUADRÓN 201, MATAMOROS, CÓDIGO POSTAL 27453; ENTRE PLANTA DE CFE E IGLESIA CATÓLICA	X			
MATAMOROS	293	NO URBANA	591	590	NO URBANA	BASICA	ESCUELA PRIMARIA 16 DE NOVIEMBRE; DOMICILIO CONOCIDO SIN NÚMERO, EJIDO SOLIMA, MATAMOROS, CÓDIGO POSTAL 27455; A UNA CUADRA DE LA MISCELANEA LA CURVA	X			

Fernando Duran

C.U.D. [Handwritten signatures]

Maldonado

[Handwritten signature]

N.A.P.A. [Handwritten signature]

[Handwritten signature]

[Handwritten signatures]

[Handwritten signatures]

PT [Handwritten signature]

PCP [Handwritten signature]

[Handwritten signature]

Entidad federativa: COAHUILA DE ZARAGOZA Distrito electoral: 05


Cabecera: TORREÓN

Fecha de impresión: 30/03/2017

Municipio	No. de sección-	Tipo de sección	Padrón electoral+	Lista nominal+	Casilla	Tipo de casilla	Ubicación, domicilio y referencia	Tipo de domicilio*			
								E.	O.P.	L.P.	P.
MATAMOROS	293	NO URBANA	591	590	NO URBANA	CONTIGUA 1	ESCUELA PRIMARIA 16 DE NOVIEMBRE; DOMICILIO CONOCIDO SIN NÚMERO, EJIDO SOLIMA, MATAMOROS, CÓDIGO POSTAL 27455; A UNA CUADRA DE LA MISCELANEA LA CURVA	X			
MATAMOROS	294	NO URBANA	546	545	NO URBANA	BASICA	ESCUELA PRIMARIA REDENCIÓN LAGUNERA; DOMICILIO CONOCIDO SIN NÚMERO, EJIDO MARAVILLAS, MATAMOROS, CÓDIGO POSTAL 27448;	X			
MATAMOROS	294	NO URBANA	545	545	NO URBANA	CONTIGUA 1	ESCUELA PRIMARIA REDENCIÓN LAGUNERA; DOMICILIO CONOCIDO SIN NÚMERO, EJIDO MARAVILLAS, MATAMOROS, CÓDIGO POSTAL 27448;	X			
MATAMOROS	295	NO URBANA	521	517	NO URBANA	BASICA	ESCUELA PRIMARIA DIECIOCHO DE NOVIEMBRE DE 1940; DOMICILIO CONOCIDO SIN NÚMERO, EJIDO ATALAYA, MATAMOROS, CÓDIGO POSTAL 27455; EN CONTRA ESQUINA DE UNA IGLESIA PROTESTANTE	X			
MATAMOROS	296	NO URBANA	502	493	NO URBANA	BASICA	ESCUELA PRIMARIA 5 DE NOVIEMBRE; DOMICILIO CONOCIDO SIN NÚMERO, EJIDO GRANADA, MATAMOROS, CÓDIGO POSTAL 27455; AL LADO DE LA PLAZA	X			
MATAMOROS	296	NO URBANA	501	492	NO URBANA	CONTIGUA 1	ESCUELA PRIMARIA 5 DE NOVIEMBRE; DOMICILIO CONOCIDO SIN NÚMERO, EJIDO GRANADA, MATAMOROS, CÓDIGO POSTAL 27455; AL LADO DE LA PLAZA	X			
MATAMOROS	297	NO URBANA	564	560	NO URBANA	BASICA	ESCUELA PRIMARIA MANUEL N. OVIEDO; DOMICILIO CONOCIDO SIN NÚMERO, EJIDO EL CAMBIO, MATAMOROS, CÓDIGO POSTAL 27455; A UN COSTADO DEL CENTRO DE SALUD	X			
MATAMOROS	297	NO URBANA	564	559	NO URBANA	CONTIGUA 1	ESCUELA PRIMARIA MANUEL N. OVIEDO; DOMICILIO CONOCIDO SIN NÚMERO, EJIDO EL CAMBIO, MATAMOROS, CÓDIGO POSTAL 27455; A UN COSTADO DEL CENTRO DE SALUD	X			
MATAMOROS	297	NO URBANA	564	559	NO URBANA	CONTIGUA 2	ESCUELA PRIMARIA MANUEL N. OVIEDO; DOMICILIO CONOCIDO SIN NÚMERO, EJIDO EL CAMBIO, MATAMOROS, CÓDIGO POSTAL 27455; A UN COSTADO DEL CENTRO DE SALUD	X			
MATAMOROS	298	URBANA	568	561	URBANA	BASICA	ESCUELA SECUNDARIA TÉCNICA 50; DOMICILIO CONOCIDO SIN NÚMERO, EJIDO EL CAMBIO, MATAMOROS, CÓDIGO POSTAL 27455; A UN COSTADO DEL CANAL DE RIEGO	X			
MATAMOROS	298	URBANA	567	560	URBANA	CONTIGUA 1	ESCUELA SECUNDARIA TÉCNICA 50; DOMICILIO CONOCIDO SIN NÚMERO, EJIDO EL CAMBIO, MATAMOROS, CÓDIGO POSTAL 27455; A UN COSTADO DEL CANAL DE RIEGO	X			

Fernando Osorio Z. P. P.
 Pol. de

H. Ayuntamiento
 P. P.


 Página 9 de 48

Municipio	No. de sección-	Tipo de sección	Padrón electoral+	Lista nominal+	Casilla	Tipo de casilla	Ubicación, domicilio y referencia	Tipo de domicilio*				
								E.	O.P.	L.P.	P.	
MATAMOROS	299	NO URBANA	478	478	NO URBANA	BASICA	ESCUELA PRIMARIA 20 DE OCTUBRE; DOMICILIO CONOCIDO SIN NÚMERO, EJIDO SOLÍS, MATAMOROS, CÓDIGO POSTAL 27457; A LA ENTRADA DEL EJIDO	X				
MATAMOROS	300	NO URBANA	500	498	NO URBANA	BASICA	ESCUELA PRIMARIA IGNACIO LÓPEZ RAYÓN; DOMICILIO CONOCIDO SIN NÚMERO, EJIDO MONTE ALEGRE, MATAMOROS, CÓDIGO POSTAL 27455; FRENTE A LA PLAZA DE LA COMUNIDAD	X				
MATAMOROS	301	NO URBANA	564	562	NO URBANA	BASICA	ESCUELA PRIMARIA MIGUEL HIDALGO; DOMICILIO CONOCIDO SIN NÚMERO, EJIDO CORONA, MATAMOROS, CÓDIGO POSTAL 27462; A UN COSTADO DE LA ESCUELA SECUNDARIA Y JARDÍN DE NIÑOS	X				
MATAMOROS	302	NO URBANA	653	652	NO URBANA	BASICA	ESCUELA PRIMARIA BENITO JUÁREZ; DOMICILIO CONOCIDO SIN NÚMERO, EJIDO BENITO JUÁREZ, MATAMOROS, CÓDIGO POSTAL 27443; A MEDIA CUADRA DE LA PLAZA	X				
MATAMOROS	303	NO URBANA	399	394	NO URBANA	BASICA	ESCUELA PRIMARIA HÉROES DE CHAPULTEPEC; DOMICILIO CONOCIDO SIN NÚMERO, EJIDO EL CONSUELO, MATAMOROS, CÓDIGO POSTAL 27440; FRENTE A LA PLAZA	X				
MATAMOROS	303	NO URBANA	398	394	NO URBANA	CONTIGUA 1	ESCUELA PRIMARIA HÉROES DE CHAPULTEPEC; DOMICILIO CONOCIDO SIN NÚMERO, EJIDO EL CONSUELO, MATAMOROS, CÓDIGO POSTAL 27440; FRENTE A LA PLAZA	X				
MATAMOROS	304	NO URBANA	527	521	NO URBANA	BASICA	ESCUELA PRIMARIA PROGRESO LAGUNERO; CALLE CHAPULTEPEC SIN NÚMERO, EJIDO LA ESPERANZA, MATAMOROS, CÓDIGO POSTAL 27440; ENTRE AVENIDA LÁZARO CÁRDENAS Y AVENIDA CRISTOBAL COLÓN	X				
MATAMOROS	304	NO URBANA	526	521	NO URBANA	CONTIGUA 1	ESCUELA PRIMARIA PROGRESO LAGUNERO; CALLE CHAPULTEPEC SIN NÚMERO, EJIDO LA ESPERANZA, MATAMOROS, CÓDIGO POSTAL 27440; ENTRE AVENIDA LÁZARO CÁRDENAS Y AVENIDA CRISTOBAL COLÓN	X				
MATAMOROS	305	NO URBANA	581	580	NO URBANA	BASICA	ESCUELA PRIMARIA CUITLÁHUAC; DOMICILIO CONOCIDO SIN NÚMERO, EJIDO SAN MIGUEL, MATAMOROS, CÓDIGO POSTAL 27440; ENTRE CARRETERA TORREÓN MATAMOROS Y CALLE DOROTEO ARANGO	X				
MATAMOROS	305	NO URBANA	581	580	NO URBANA	CONTIGUA 1	ESCUELA PRIMARIA CUITLÁHUAC; DOMICILIO CONOCIDO SIN NÚMERO, EJIDO SAN MIGUEL, MATAMOROS, CÓDIGO POSTAL 27440; ENTRE CARRETERA TORREÓN MATAMOROS Y CALLE DOROTEO ARANGO	X				
MATAMOROS	305	NO URBANA	581	580	NO URBANA	CONTIGUA 2	ESCUELA PRIMARIA CUITLÁHUAC; DOMICILIO CONOCIDO SIN NÚMERO, EJIDO SAN MIGUEL, MATAMOROS, CÓDIGO POSTAL 27440; ENTRE CARRETERA TORREÓN MATAMOROS Y CALLE DOROTEO ARANGO	X				

Fernando Duran

K. S. H.

N. P. D.

J. P.

Pedro Lopez

[Handwritten signature]

[Handwritten signature]

[Handwritten signature]

[Handwritten signature]

Municipio	No. de sección-	Tipo de sección	Padrón electoral+	Lista nominal+	Casilla	Tipo de casilla	Ubicación, domicilio y referencia	Tipo de domicilio*			
								E.	O.P.	L.P.	P.
MATAMOROS	305	NO URBANA	581	579	NO URBANA	CONTIGUA 3	ESCUELA PRIMARIA CUITLÁHUAC; DOMICILIO CONOCIDO SIN NÚMERO, EJIDO SAN MIGUEL, MATAMOROS, CÓDIGO POSTAL 27440; ENTRE CARRETERA TORREÓN MATAMOROS Y CALLE DOROTEO ARANGO	X			
MATAMOROS	306	NO URBANA	761	750	NO URBANA	BASICA	ESCUELA SECUNDARIA TÉCNICA NÚMERO 11; AVENIDA JUAN DE LA CRUZ BORREGO #1387, EJIDO CONGREGACIÓN HIDALGO, MATAMOROS, CÓDIGO POSTAL 27468; ESQUINA CON JUAN DE LA CRUZ BORREGO	X			
MATAMOROS	306	NO URBANA	760	749	NO URBANA	CONTIGUA 1	ESCUELA SECUNDARIA TÉCNICA NÚMERO 11; AVENIDA JUAN DE LA CRUZ BORREGO #1387, EJIDO CONGREGACIÓN HIDALGO, MATAMOROS, CÓDIGO POSTAL 27468; ESQUINA CON JUAN DE LA CRUZ BORREGO	X			
MATAMOROS	307	NO URBANA	602	593	NO URBANA	BASICA	CASA DE LA SEÑORA JUANITA GARCÍA CORDOBA; AVENIDA JUAN DE LA CRUZ BORREGO #257, EJIDO CONGREGACIÓN HIDALGO, MATAMOROS, CÓDIGO POSTAL 27468; ENTRE CALLE FRANCISCO I. MADERO Y CALLE PRIMAVERA				X
MATAMOROS	307	NO URBANA	602	593	NO URBANA	CONTIGUA 1	CASA DE LA SEÑORA JUANITA GARCÍA CORDOBA; AVENIDA JUAN DE LA CRUZ BORREGO #257, EJIDO CONGREGACIÓN HIDALGO, MATAMOROS, CÓDIGO POSTAL 27468; ENTRE CALLE FRANCISCO I. MADERO Y CALLE PRIMAVERA				X
MATAMOROS	307	NO URBANA	602	592	NO URBANA	CONTIGUA 2	CASA DE LA SEÑORA JUANITA GARCÍA CORDOBA; AVENIDA JUAN DE LA CRUZ BORREGO #257, EJIDO CONGREGACIÓN HIDALGO, MATAMOROS, CÓDIGO POSTAL 27468; ENTRE CALLE FRANCISCO I. MADERO Y CALLE PRIMAVERA				X
MATAMOROS	308	NO URBANA	510	507	NO URBANA	BASICA	ESCUELA PRIMARIA TENOCHTITLÁN; DOMICILIO CONOCIDO SIN NÚMERO, EJIDO FLOR DE MAYO, MATAMOROS, CÓDIGO POSTAL 27478;	X			
MATAMOROS	308	NO URBANA	509	507	NO URBANA	CONTIGUA 1	ESCUELA PRIMARIA TENOCHTITLÁN; DOMICILIO CONOCIDO SIN NÚMERO, EJIDO FLOR DE MAYO, MATAMOROS, CÓDIGO POSTAL 27478;	X			
MATAMOROS	309	NO URBANA	439	437	NO URBANA	BASICA	ESCUELA PRIMARIA MIGUEL HIDALGO Y COSTILLA; DOMICILIO CONOCIDO SIN NÚMERO, EJIDO PETRONILAS, MATAMOROS, CÓDIGO POSTAL 27469; FRENTE A LA PLAZA PRINCIPAL	X			
MATAMOROS	310	NO URBANA	685	681	NO URBANA	BASICA	ESCUELA PRIMARIA CUAUHTÉMOC; DOMICILIO CONOCIDO SIN NÚMERO, EJIDO NUEVO MIELERAS, MATAMOROS, CÓDIGO POSTAL 27400; A UNA CUADRA DE LA IGLESIA	X			
MATAMOROS	310	NO URBANA	685	681	NO URBANA	CONTIGUA 1	ESCUELA PRIMARIA CUAUHTÉMOC; DOMICILIO CONOCIDO SIN NÚMERO, EJIDO NUEVO MIELERAS, MATAMOROS, CÓDIGO POSTAL 27400; A UNA CUADRA DE LA IGLESIA	X			

Matamoros, D. Zaragoza

P. N. D.

Calte

[Signature]

[Signature]

[Signature]

P.A.N.

[Signatures and stamps]

PCP

Municipio	No. de sección-	Tipo de sección	Padrón electoral+	Lista nominal+	Casilla	Tipo de casilla	Ubicación, domicilio y referencia	Tipo de domicilio*				
								E.	O.P.	L.P.	P.	
MATAMOROS	311	NO URBANA	635	634	NO URBANA	BASICA	ESCUELA PRIMARIA RURAL 6 DE OCTUBRE; DOMICILIO CONOCIDO SIN NÚMERO, EJIDO FILIPINAS, MATAMOROS, CÓDIGO POSTAL 27467;	X				
MATAMOROS	312	NO URBANA	554	543	NO URBANA	BASICA	ESCUELA PRIMARIA EVOLUCIÓN; DOMICILIO CONOCIDO SIN NÚMERO, EJIDO SANTO NIÑO AGUANAVAL, MATAMOROS, CÓDIGO POSTAL 27470; JUNTO AL JARDÍN DE NIÑOS	X				
MATAMOROS	312	NO URBANA	554	543	NO URBANA	CONTIGUA 1	ESCUELA PRIMARIA EVOLUCIÓN; DOMICILIO CONOCIDO SIN NÚMERO, EJIDO SANTO NIÑO AGUANAVAL, MATAMOROS, CÓDIGO POSTAL 27470; JUNTO AL JARDÍN DE NIÑOS	X				
MATAMOROS	312	NO URBANA	553	542	NO URBANA	CONTIGUA 2	ESCUELA PRIMARIA EVOLUCIÓN; DOMICILIO CONOCIDO SIN NÚMERO, EJIDO SANTO NIÑO AGUANAVAL, MATAMOROS, CÓDIGO POSTAL 27470; JUNTO AL JARDÍN DE NIÑOS	X				
MATAMOROS	313	NO URBANA	592	590	NO URBANA	BASICA	ESCUELA PRIMARIA MANUEL NEGRETE; DOMICILIO CONOCIDO SIN NÚMERO, EJIDO EL SACRIFICIO, MATAMOROS, CÓDIGO POSTAL 27476;	X				
MATAMOROS	314	NO URBANA	406	405	NO URBANA	BASICA	ESCUELA PRIMARIA 30 DE NOVIEMBRE DE 1936; DOMICILIO CONOCIDO SIN NÚMERO, EJIDO EL REFUGIO, MATAMOROS, CÓDIGO POSTAL 27479; A LA ENTRADA DEL EJIDO POR LA CARRETERA PRINCIPAL	X				
MATAMOROS	314	NO URBANA	406	405	NO URBANA	CONTIGUA 1	ESCUELA PRIMARIA 30 DE NOVIEMBRE DE 1936; DOMICILIO CONOCIDO SIN NÚMERO, EJIDO EL REFUGIO, MATAMOROS, CÓDIGO POSTAL 27479; A LA ENTRADA DEL EJIDO POR LA CARRETERA PRINCIPAL	X				
MATAMOROS	315	NO URBANA	293	293	NO URBANA	BASICA	ESCUELA PRIMARIA LÁZARO CÁRDENAS; DOMICILIO CONOCIDO SIN NÚMERO, EJIDO UNIÓN DEL BARREAL, MATAMOROS, CÓDIGO POSTAL 27479; ENTRADA POR LA PLAZA A UNA CUADRA A LA DERECHA	X				
MATAMOROS	316	NO URBANA	219	218	NO URBANA	BASICA	ESCUELA PRIMARIA GREGORIO A. GARCÍA; DOMICILIO CONOCIDO SIN NÚMERO, EJIDO SAN FRANCISCO AGUANAVAL, MATAMOROS, CÓDIGO POSTAL 27474; A UN COSTADO DE LA CARRETERA LA HERRADURA	X				
MATAMOROS	317	NO URBANA	229	228	NO URBANA	BASICA	ESCUELA PRIMARIA PATRIA; DOMICILIO CONOCIDO SIN NÚMERO, EJIDO EL FRESNO, MATAMOROS, CÓDIGO POSTAL 27476;	X				
MATAMOROS	318	NO URBANA	460	460	NO URBANA	BASICA	ESCUELA PRIMARIA EVOLUCIÓN; DOMICILIO CONOCIDO SIN NÚMERO, EJIDO MANANTIAL, MATAMOROS, CÓDIGO POSTAL 27477; A UN LADO DEL CENTRO DE BACHILLERATO TECNOLÓGICO AGROPECUARIO	X				

Fernando Duran R.

M. A. Duran R.

M. A. Duran R.

M. A. Duran R.

M. A. Duran R.

M. A. Duran R.

Municipio	No. de sección-	Tipo de sección	Padrón electoral+	Lista nominal+	Casilla	Tipo de casilla	Ubicación, domicilio y referencia	Tipo de domicilio*			
								E.	O.P.	L.P.	P.
MATAMOROS	318	NO URBANA	459	459	NO URBANA	CONTIGUA 1	ESCUELA PRIMARIA EVOLUCIÓN; DOMICILIO CONOCIDO SIN NÚMERO, EJIDO MANANTIAL, MATAMOROS, CÓDIGO POSTAL 27477; A UN LADO DEL CENTRO DE BACHILLERATO TECNOLÓGICO AGROPECUARIO	X			
PARRAS	542	URBANA	746	743	URBANA	BASICA	JARDÍN DE NIÑOS NARCISO MENDOZA; PROLONGACIÓN BERNARDO REYES SIN NÚMERO, BARRIO DEL PERICO, PARRAS DE LA FUENTE, CÓDIGO POSTAL 27989; ENTRE CALLE JAMAICA Y CALLE FRANCISCO MÁRQUEZ	X			
PARRAS	542	URBANA	746	743	URBANA	CONTIGUA 1	JARDÍN DE NIÑOS NARCISO MENDOZA; PROLONGACIÓN BERNARDO REYES SIN NÚMERO, BARRIO DEL PERICO, PARRAS DE LA FUENTE, CÓDIGO POSTAL 27989; ENTRE CALLE JAMAICA Y CALLE FRANCISCO MÁRQUEZ	X			
PARRAS	542	URBANA	746	742	URBANA	CONTIGUA 2	JARDÍN DE NIÑOS NARCISO MENDOZA; PROLONGACIÓN BERNARDO REYES SIN NÚMERO, BARRIO DEL PERICO, PARRAS DE LA FUENTE, CÓDIGO POSTAL 27989; ENTRE CALLE JAMAICA Y CALLE FRANCISCO MÁRQUEZ	X			
PARRAS	542	URBANA	745	742	URBANA	CONTIGUA 3	JARDÍN DE NIÑOS NARCISO MENDOZA; PROLONGACIÓN BERNARDO REYES SIN NÚMERO, BARRIO DEL PERICO, PARRAS DE LA FUENTE, CÓDIGO POSTAL 27989; ENTRE CALLE JAMAICA Y CALLE FRANCISCO MÁRQUEZ	X			
PARRAS	543	URBANA	746	744	URBANA	BASICA	ESCUELA PRIMARIA FRANCISCO I. MADERO; CALLE MELCHOR OCAMPO SIN NÚMERO, COLONIA CENTRO, PARRAS DE LA FUENTE, CÓDIGO POSTAL 27980; ENTRE CALLE 16 DE SEPTIEMBRE Y CALLE INGENIERO ALFONSO DE LA O	X			
PARRAS	543	URBANA	746	743	URBANA	CONTIGUA 1	ESCUELA PRIMARIA FRANCISCO I. MADERO; CALLE MELCHOR OCAMPO SIN NÚMERO, COLONIA CENTRO, PARRAS DE LA FUENTE, CÓDIGO POSTAL 27980; ENTRE CALLE 16 DE SEPTIEMBRE Y CALLE INGENIERO ALFONSO DE LA O	X			
PARRAS	543	URBANA	745	743	URBANA	CONTIGUA 2	ESCUELA PRIMARIA FRANCISCO I. MADERO; CALLE MELCHOR OCAMPO SIN NÚMERO, COLONIA CENTRO, PARRAS DE LA FUENTE, CÓDIGO POSTAL 27980; ENTRE CALLE 16 DE SEPTIEMBRE Y CALLE INGENIERO ALFONSO DE LA O	X			
PARRAS	543	URBANA	0	0	URBANA	ESPECIAL 1	CENTRAL DE AUTOBUSES PARRAS SALTILLO; CALLE ALLENDE SIN NÚMERO, COLONIA CENTRO, PARRAS DE LA FUENTE, CÓDIGO POSTAL 27980; ENTRE R.I. GARCÍA E INGENIERO ALFONSO DE LA O			X	
PARRAS	544	URBANA	594	593	URBANA	BASICA	ESCUELA PRIMARIA FEDERAL TOMÁS ALGABA GÓMES; CALLE 20 DE NOVIEMBRE SIN NÚMERO, COLONIA JOSÉ G. MADERO, PARRAS DE LA FUENTE, CÓDIGO POSTAL 27989; ENTRE CALLE CONSTITUCIÓN Y CALLE 5 DE MAYO	X			
PARRAS	544	URBANA	594	592	URBANA	CONTIGUA 1	ESCUELA PRIMARIA FEDERAL TOMÁS ALGABA GÓMES; CALLE 20 DE NOVIEMBRE SIN NÚMERO, COLONIA JOSÉ G. MADERO, PARRAS DE LA FUENTE, CÓDIGO POSTAL 27989; ENTRE CALLE CONSTITUCIÓN Y CALLE 5 DE MAYO	X			

Fernando Pizarro

Roldan

Hino

MEL

D. N. B.

P.A.N.

[Handwritten signatures]

[Handwritten signature]

[Handwritten signatures]
PCP

[Handwritten signature]

Municipio	No. de sección-	Tipo de sección	Padrón electoral+	Lista nominal+	Casilla	Tipo de casilla	Ubicación, domicilio y referencia	Tipo de domicilio*			
								E.	O.P.	L.P.	P.
PARRAS	545	URBANA	589	586	URBANA	BASICA	ESCUELA PRIMARIA GENERAL ANDRÉS S. VIESCA; CALLE FALCÓN #27, BARRIO DEL TEQUILA, PARRAS DE LA FUENTE, CÓDIGO POSTAL 27980; ESQUINA CON PONCIANO ARRIAGA	X			
PARRAS	545	URBANA	588	586	URBANA	CONTIGUA 1	ESCUELA PRIMARIA GENERAL ANDRÉS S. VIESCA; CALLE FALCÓN #27, BARRIO DEL TEQUILA, PARRAS DE LA FUENTE, CÓDIGO POSTAL 27980; ESQUINA CON PONCIANO ARRIAGA	X			
PARRAS	545	URBANA	588	586	URBANA	CONTIGUA 2	ESCUELA PRIMARIA GENERAL ANDRÉS S. VIESCA; CALLE FALCÓN #27, BARRIO DEL TEQUILA, PARRAS DE LA FUENTE, CÓDIGO POSTAL 27980; ESQUINA CON PONCIANO ARRIAGA	X			
PARRAS	546	NO URBANA	470	467	NO URBANA	BASICA	JARDÍN DE NIÑOS ESTEFANÍA CASTAÑEDA; CALLE MOCTEZUMA SIN NÚMERO, BARRIO DEL TEQUILA, PARRAS DE LA FUENTE, CÓDIGO POSTAL 27986; ENTRE CALLE PEDRO DE ALVARADO Y CALLE CARIDAD	X			
PARRAS	546	NO URBANA	470	467	NO URBANA	CONTIGUA 1	JARDÍN DE NIÑOS ESTEFANÍA CASTAÑEDA; CALLE MOCTEZUMA SIN NÚMERO, BARRIO DEL TEQUILA, PARRAS DE LA FUENTE, CÓDIGO POSTAL 27986; ENTRE CALLE PEDRO DE ALVARADO Y CALLE CARIDAD	X			
PARRAS	547	URBANA	500	498	URBANA	BASICA	ESCUELA PRIMARIA GENERAL IGNACIO ZARAGOZA; CALLE FALCÓN #143, COLONIA JOSÉ G. MADERO, PARRAS DE LA FUENTE, CÓDIGO POSTAL 27989.; ENTRE CALLE FRANCISCO VILLA Y CALLE 5 DE MAYO	X			
PARRAS	547	URBANA	499	498	URBANA	CONTIGUA 1	ESCUELA PRIMARIA GENERAL IGNACIO ZARAGOZA; CALLE FALCÓN #143, COLONIA JOSÉ G. MADERO, PARRAS DE LA FUENTE, CÓDIGO POSTAL 27989.; ENTRE CALLE FRANCISCO VILLA Y CALLE 5 DE MAYO	X			
PARRAS	548	URBANA	526	523	URBANA	BASICA	CASA DE LA SEÑORA OLGA MARÍA VÁSQUEZ ESCOBEDO; CALLE FELIPE ÁNGELES #204, COLONIA INDEPENDENCIA, PARRAS DE LA FUENTE, CÓDIGO POSTAL 27987; ENTRE CALLE TOMÁS ALGABA Y CALLE SALVADOR ALLENDE				X
PARRAS	548	URBANA	526	523	URBANA	CONTIGUA 1	CASA DE LA SEÑORA OLGA MARÍA VÁSQUEZ ESCOBEDO; CALLE FELIPE ÁNGELES #204, COLONIA INDEPENDENCIA, PARRAS DE LA FUENTE, CÓDIGO POSTAL 27987; ENTRE CALLE TOMÁS ALGABA Y CALLE SALVADOR ALLENDE				X
PARRAS	548	URBANA	525	522	URBANA	CONTIGUA 2	CASA DE LA SEÑORA OLGA MARÍA VÁSQUEZ ESCOBEDO; CALLE FELIPE ÁNGELES #204, COLONIA INDEPENDENCIA, PARRAS DE LA FUENTE, CÓDIGO POSTAL 27987; ENTRE CALLE TOMÁS ALGABA Y CALLE SALVADOR ALLENDE				X
PARRAS	549	URBANA	609	606	URBANA	BASICA	ESCUELA PRIMARIA RAFAEL RAMÍREZ CASTAÑEDA; CALLE LÁZARO CÁRDENAS SIN NÚMERO, COLONIA INDEPENDENCIA, PARRAS DE LA FUENTE, CÓDIGO POSTAL 27987; ENTRE CALLE HIDALGO Y CALLE VERACRUZ	X			

Fernando Duran

D. U. D. Duran

D. U. D. Duran

D. U. D. Duran

Melba

Melba

Melba

Melba

Melba

Municipio	No. de sección-	Tipo de sección	Padrón electoral+	Lista nominal+	Casilla	Tipo de casilla	Ubicación, domicilio y referencia	Tipo de domicilio*			
								E.	O.P.	L.P.	P.
PARRAS	549	URBANA	608	606	URBANA	CONTIGUA 1	ESCUELA PRIMARIA RAFAEL RAMÍREZ CASTAÑEDA; CALLE LÁZARO CÁRDENAS SIN NÚMERO, COLONIA INDEPENDENCIA, PARRAS DE LA FUENTE, CÓDIGO POSTAL 27987; ENTRE CALLE HIDALGO Y CALLE VERACRUZ	X			
PARRAS	549	URBANA	608	606	URBANA	CONTIGUA 2	ESCUELA PRIMARIA RAFAEL RAMÍREZ CASTAÑEDA; CALLE LÁZARO CÁRDENAS SIN NÚMERO, COLONIA INDEPENDENCIA, PARRAS DE LA FUENTE CÓDIGO POSTAL 27987; ENTRE CALLE HIDALGO Y CALLE VERACRUZ	X			
PARRAS	550	URBANA	611	607	URBANA	BASICA	ESCUELA PRIMARIA FUNDADORES DE PARRAS; CALLE REFORMA #70, COLONIA CENTRO, PARRAS DE LA FUENTE, CÓDIGO POSTAL 27980; ENTRE CALLE OCAMPO Y CALLE BRAVO	X			
PARRAS	550	URBANA	611	607	URBANA	CONTIGUA 1	ESCUELA PRIMARIA FUNDADORES DE PARRAS; CALLE REFORMA #70, COLONIA CENTRO, PARRAS DE LA FUENTE, CÓDIGO POSTAL 27980; ENTRE CALLE OCAMPO Y CALLE BRAVO	X			
PARRAS	551	URBANA	402	400	URBANA	BASICA	JARDÍN DE NIÑOS NIÑOS HÉROES; CALLE GONZÁLEZ TREVIÑO SIN NÚMERO, COLONIA CENTRO, PARRAS DE LA FUENTE, CÓDIGO POSTAL 27980; ENTRE CALLE HERÓICO COLEGIO MILITAR Y CALLE GÁLVEZ	X			
PARRAS	551	URBANA	402	399	URBANA	CONTIGUA 1	JARDIN DE NIÑOS NIÑOS HÉROES; CALLE GONZÁLEZ TREVIÑO SIN NÚMERO, COLONIA CENTRO, PARRAS DE LA FUENTE, CÓDIGO POSTAL 27980; ENTRE CALLE HERÓICO COLEGIO MILITAR Y CALLE GÁLVEZ	X			
PARRAS	552	URBANA	480	479	URBANA	BASICA	ESCUELA PRIMARIA GUSTAVO A. MADERO; CALLE FRANCISCO I. MADERO SIN NÚMERO, COLONIA CENTRO, PARRAS DE LA FUENTE, CÓDIGO POSTAL 27980; ESQUINA CON CALLE MARIANO MATAMOROS	X			
PARRAS	552	URBANA	479	478	URBANA	CONTIGUA 1	ESCUELA PRIMARIA GUSTAVO A. MADERO; CALLE FRANCISCO I. MADERO SIN NÚMERO, COLONIA CENTRO, PARRAS DE LA FUENTE, CÓDIGO POSTAL 27980; ESQUINA CON CALLE MARIANO MATAMOROS	X			
PARRAS	553	URBANA	485	482	URBANA	BASICA	CASA DEL SEÑOR JUAN NIÑO RESÉNDEZ; CALLE FRANCISCO I. MADERO #857, COLONIA CENTRO, PARRAS DE LA FUENTE, CÓDIGO POSTAL 27980; ENTRE CARLOS VIESCA Y LOBATÓN Y EUGENIO AGUIRRE BENAVIDES				X
PARRAS	553	URBANA	485	482	URBANA	CONTIGUA 1	CASA DEL SEÑOR JUAN NIÑO RESÉNDEZ; CALLE FRANCISCO I. MADERO #857, COLONIA CENTRO, PARRAS DE LA FUENTE, CÓDIGO POSTAL 27980; ENTRE CARLOS VIESCA Y LOBATÓN Y EUGENIO AGUIRRE BENAVIDES				X
PARRAS	554	URBANA	474	472	URBANA	BASICA	ESCUELA SECUNDARIA GENERAL PRESIDENTE MADERO; CALLE CAYUSO #2, COLONIA CENTRO, PARRAS DE LA FUENTE, CÓDIGO POSTAL 27980; ENTRE CALLE FRANCISCO I. MADERO Y CALLE MARTÍN TORRES	X			

Ferrero
 D. S. A. S.
 P. A. N.

Ferrero
 P. R. D.
 P. A. N.


 Página 15 de 48

Municipio	No. de sección-	Tipo de sección	Padrón electoral+	Lista nominal+	Casilla	Tipo de casilla	Ubicación, domicilio y referencia	Tipo de domicilio*				
								E.	O.P.	L.P.	P.	
PARRAS	554	URBANA	473	472	URBANA	CONTIGUA 1	ESCUELA SECUNDARIA GENERAL PRESIDENTE MADERO; CALLE CAYUSO #2, COLONIA CENTRO, PARRAS DE LA FUENTE, CÓDIGO POSTAL 27990; ENTRE CALLE FRANCISCO MADERO Y CALLE MARTÍN TORRES	X				
PARRAS	555	URBANA	651	648	URBANA	BASICA	CASA DEL SEÑOR IGNACIO RAMOS SAUCEDO; CALLE ROBERTO RIVAS #45, COLONIA CENTRO, PARRAS DE LA FUENTE, CÓDIGO POSTAL 27980; ENTRE CALLE MARTÍN TORRES Y CALLE CUAUHTÉMOC					X
PARRAS	556	URBANA	653	650	URBANA	BASICA	ESCUELA PRIMARIA HEROÍNAS MEXICANAS; CALLE 16 DE SEPTIEMBRE #2, COLONIA LOS ARCOS, PARRAS DE LA FUENTE, CÓDIGO POSTAL 27988; ENTRE CALLE DE LOS ARCOS Y PROLONGACIÓN MIGUEL HIDALGO	X				
PARRAS	557	NO URBANA	682	681	NO URBANA	BASICA	JARDÍN DE NIÑOS CRISTOBAL COLÓN; CALLE MANUEL ZAVALA CAMPOS SIN NÚMERO, FRACCIONAMIENTO VIÑEDOS DEL MARQUEZ, PARRAS DE LA FUENTE, CÓDIGO POSTAL 27985; ENTRE CALLE JOSÉ NATIVIDAD ROSALES Y CALLE MAR GALILEA	X				
PARRAS	557	NO URBANA	682	681	NO URBANA	CONTIGUA 1	JARDÍN DE NIÑOS CRISTOBAL COLÓN; CALLE MANUEL ZAVALA CAMPOS SIN NÚMERO, FRACCIONAMIENTO VIÑEDOS DEL MARQUEZ, PARRAS DE LA FUENTE, CÓDIGO POSTAL 27985; ENTRE CALLE JOSÉ NATIVIDAD ROSALES Y CALLE MAR GALILEA	X				
PARRAS	557	NO URBANA	682	680	NO URBANA	CONTIGUA 2	JARDÍN DE NIÑOS CRISTOBAL COLÓN; CALLE MANUEL ZAVALA CAMPOS SIN NÚMERO, FRACCIONAMIENTO VIÑEDOS DEL MARQUEZ, PARRAS DE LA FUENTE, CÓDIGO POSTAL 27985; ENTRE CALLE JOSÉ NATIVIDAD ROSALES Y CALLE MAR GALILEA	X				
PARRAS	557	NO URBANA	682	680	NO URBANA	CONTIGUA 3	JARDÍN DE NIÑOS CRISTOBAL COLÓN; CALLE MANUEL ZAVALA CAMPOS SIN NÚMERO, FRACCIONAMIENTO VIÑEDOS DEL MARQUEZ, PARRAS DE LA FUENTE, CÓDIGO POSTAL 27985; ENTRE CALLE JOSÉ NATIVIDAD ROSALES Y CALLE MAR GALILEA	X				
PARRAS	558	URBANA	710	708	URBANA	BASICA	ESCUELA PRIMARIA 18 DE MARZO; CALLE GREGORIO GARCÍA #42, COLONIA OJO DE AGUA, PARRAS DE LA FUENTE, CÓDIGO POSTAL 27984; ENTRE CALLE GUERRERO Y CALLE VICENTE GUERRERO	X				
PARRAS	558	URBANA	710	708	URBANA	CONTIGUA 1	ESCUELA PRIMARIA 18 DE MARZO; CALLE GREGORIO GARCÍA #42, COLONIA OJO DE AGUA, PARRAS DE LA FUENTE, CÓDIGO POSTAL 27984; ENTRE CALLE GUERRERO Y CALLE VICENTE GUERRERO	X				
PARRAS	559	NO URBANA	704	699	NO URBANA	BASICA	ESCUELA PRIMARIA GENERAL EUGENIO AGUIRRE BENAVIDES; CALLE REVOLUCIÓN SIN NÚMERO, COLONIA SALTILLO 400, PARRAS DE LA FUENTE, CÓDIGO POSTAL 27984; ENTRE CALLE IGNACIO SEGURA Y CALLE SANTA CATARINA	X				
PARRAS	559	NO URBANA	703	698	NO URBANA	CONTIGUA 1	ESCUELA PRIMARIA GENERAL EUGENIO AGUIRRE BENAVIDES; CALLE REVOLUCIÓN SIN NÚMERO, COLONIA SALTILLO 400, PARRAS DE LA FUENTE, CÓDIGO POSTAL 27984; ENTRE CALLE IGNACIO SEGURA Y CALLE SANTA CATARINA	X				

[Handwritten signatures and initials on the left margin]


[Handwritten signatures and initials on the right margin]

[Handwritten signatures and initials at the bottom of the page]

Municipio	No. de sección-	Tipo de sección	Padrón electoral+	Lista nominal+	Casilla	Tipo de casilla	Ubicación, domicilio y referencia	Tipo de domicilio*				
								E.	O.P.	L.P.	P.	
PARRAS	560	NO URBANA	376	375	NO URBANA	BASICA	ESCUELA PRIMARIA FEDERAL DAVID G. BERLANGA; DOMICILIO CONOCIDO, SIN NÚMERO, EJIDO LA CANDELARIA, PARRAS DE LA FUENTE, CÓDIGO POSTAL 27290;	X				
PARRAS	561	NO URBANA	93	91	NO URBANA	BASICA	ESCUELA PRIMARIA RURAL FEDERAL DAMIÁN CARMONA; DOMICILIO CONOCIDO SIN NÚMERO, EJIDO TIZOC, PARRAS DE LA FUENTE, CÓDIGO POSTAL 27990;	X				
PARRAS	562	NO URBANA	337	337	NO URBANA	BASICA	ESCUELA PRIMARIA 5 DE FEBRERO; DOMICILIO CONOCIDO, SIN NÚMERO, EJIDO ESTACIÓN MADERO, PARRAS DE LA FUENTE, CÓDIGO POSTAL 27990;	X				
PARRAS	563	NO URBANA	255	254	NO URBANA	BASICA	ESCUELA PRIMARIA EMILIANO ZAPATA; DOMICILIO CONOCIDO SIN NÚMERO, EJIDO EL MIMBRE, PARRAS DE LA FUENTE, CÓDIGO POSTAL 27990;	X				
PARRAS	564	NO URBANA	186	184	NO URBANA	BASICA	ESCUELA PRIMARIA VICENTE SUÁREZ; DOMICILIO CONOCIDO SIN NÚMERO, EJIDO SAN RAFAEL DE LOS MILAGROS, PARRAS DE LA FUENTE, CÓDIGO POSTAL 27990;	X				
PARRAS	565	NO URBANA	629	626	NO URBANA	BASICA	ESCUELA SECUNDARIA TÉCNICA NÚMERO 63 ; DOMICILIO CONOCIDO SIN NÚMERO, EJIDO 28 DE AGOSTO, PARRAS DE LA FUENTE, CÓDIGO POSTAL 27990;	X				
PARRAS	566	NO URBANA	308	307	NO URBANA	BASICA	ESCUELA PRIMARIA PLAN DE AYALA; DOMICILIO CONOCIDO SIN NÚMERO, EJIDO CIÉNEGA DEL CARMEN, PARRAS DE LA FUENTE, CÓDIGO POSTAL 27996;	X				
PARRAS	566	NO URBANA	391	391	NO URBANA	EXTRAORDINARIA 1	ESCUELA PRIMARIA JUSTO SIERRA; DOMICILIO CONOCIDO SIN NÚMERO, EJIDO PIEDRA BLANCA, PARRAS DE LA FUENTE, CÓDIGO POSTAL 27996; A PIE DE CARRETERA	X				
PARRAS	566	NO URBANA	144	144	NO URBANA	EXTRAORDINARIA 2	ESCUELA PRIMARIA 27 DE ABRIL; DOMICILIO CONOCIDO SIN NUMERO. EJIDO EL MESTEÑO, PARRAS DE LA FUENTE, CÓDIGO POSTAL 27996;	X				
PARRAS	567	NO URBANA	609	607	NO URBANA	BASICA	ESCUELA PRIMARIA MIGUEL RAMOS ARIZPE; DOMICILIO CONOCIDO SIN NÚMERO, EJIDO SAN LORENZO, PARRAS DE LA FUENTE , CÓDIGO POSTAL 27993;	X				
PARRAS	567	NO URBANA	609	606	NO URBANA	CONTIGUA 1	ESCUELA PRIMARIA MIGUEL RAMOS ARIZPE; DOMICILIO CONOCIDO SIN NÚMERO, EJIDO SAN LORENZO, PARRAS DE LA FUENTE, CÓDIGO POSTAL 27993;	X				

Ferrnary Duran Z
 P. P. P. P.
 Polite

P. P. P. P.
 P. P. P. P.


 P. P. P. P.
 PCP
 11/11/17

Municipio	No. de sección-	Tipo de sección	Padrón electoral+	Lista nominal+	Casilla	Tipo de casilla	Ubicación, domicilio y referencia	Tipo de domicilio*			
								E.	O.P.	L.P.	P.
PARRAS	568	NO URBANA	299	298	NO URBANA	BASICA	ESCUELA PRIMARIA 6 DE ENERO DE 1915; DOMICILIO CONOCIDO SIN NÚMERO, EJIDO BOQUILLAS DEL REFUGIO, PARRAS DE LA FUENTE, CÓDIGO POSTAL 27990;	X			
PARRAS	569	NO URBANA	471	469	NO URBANA	BASICA	ESCUELA PRIMARIA FRANCISCO I. MADERO; DOMICILIO CONOCIDO SIN NÚMERO, EJIDO 6 DE ENERO, PARRAS DE LA FUENTE, CÓDIGO POSTAL 27994;	X			
PARRAS	569	NO URBANA	470	468	NO URBANA	CONTIGUA 1	ESCUELA PRIMARIA FRANCISCO I. MADERO; DOMICILIO CONOCIDO SIN NÚMERO, EJIDO 6 DE ENERO, PARRAS DE LA FUENTE , CÓDIGO POSTAL 27994;	X			
PARRAS	570	NO URBANA	266	265	NO URBANA	BASICA	ESCUELA PRIMARIA AGUSTÍN MELGAR; DOMICILIO CONOCIDO SIN NÚMERO, EJIDO SEGUÍN, PARRAS DE LA FUENTE, CÓDIGO POSTAL 27995;	X			
PARRAS	571	NO URBANA	495	493	NO URBANA	BASICA	ESCUELA PRIMARIA IGNACIO ZARAGOZA; DOMICILIO CONOCIDO SIN NÚMERO, EJIDO HUARICHE, PARRAS DE LA FUENTE, CÓDIGO POSTAL 27994;	X			
PARRAS	571	NO URBANA	495	493	NO URBANA	CONTIGUA 1	ESCUELA PRIMARIA IGNACIO ZARAGOZA; DOMICILIO CONOCIDO SIN NÚMERO, EJIDO HUARICHE, PARRAS DE LA FUENTE, CÓDIGO POSTAL 27994;	X			
PARRAS	573	NO URBANA	262	262	NO URBANA	BASICA	ESCUELA PRIMARIA JUSTO SIERRA; DOMICILIO CONOCIDO SIN NÚMERO, EJIDO LA CONSTANCIA, PARRAS DE LA FUENTE, CÓDIGO POSTAL 27992;	X			
PARRAS	573	NO URBANA	233	233	NO URBANA	EXTRAORDINARIA 1	ESCUELA PRIMARIA IGNACIO MANUEL ALTAMIRANO; DOMICILIO CONOCIDO SIN NUMERO, EJIDO SIETE DE ENERO, PARRAS DE LA FUENTE, CÓDIGO POSTAL 27992;	X			
PARRAS	574	NO URBANA	270	270	NO URBANA	BASICA	ESCUELA PRIMARIA LEONA VICARIO; DOMICILIO CONOCIDO SIN NÚMERO, EJIDO NUEVO SABANILLA, PARRAS DE LA FUENTE, CÓDIGO POSTAL 27992;	X			
PARRAS	575	NO URBANA	339	338	NO URBANA	BASICA	ESCUELA GREGORIO TORRES QUINTERO; DOMICILIO CONOCIDO SIN NÚMERO, EJIDO GARAMBULLO, PARRAS DE LA FUENTE, CÓDIGO POSTAL 27991;	X			
PARRAS	576	NO URBANA	70	70	NO URBANA	BASICA	ESCUELA PRIMARIA FRANCISCO I. MADERO; DOMICILIO CONOCIDO SIN NÚMERO, EJIDO LAS ANIMAS, PARRAS DE LA FUENTE, CÓDIGO POSTAL 27991;	X			


Fernando Duran



P.A. N.





Municipio	No. de sección-	Tipo de sección	Padrón electoral+	Lista nominal+	Casilla	Tipo de casilla	Ubicación, domicilio y referencia	Tipo de domicilio*			
								E.	O.P.	L.P.	P.
TORREON	1215	URBANA	566	564	URBANA	BASICA	CENTRO DE ATENCIÓN MULTIPLE NÚMERO 30; CALLE ARMANDO MELÉNDEZ #555, COLONIA MARGARITAS, TORREÓN, CÓDIGO POSTAL 27130; ENTRE CALLE DE LOS NOGALES Y CALLE JOSÉ FRANCISCO GARZA	X			
TORREON	1215	URBANA	565	564	URBANA	CONTIGUA 1	CENTRO DE ATENCIÓN MULTIPLE NÚMERO 30; CALLE ARMANDO MELÉNDEZ #555, COLONIA MARGARITAS, TORREÓN, CÓDIGO POSTAL 27130; ENTRE CALLE DE LOS NOGALES Y CALLE JOSÉ FRANCISCO GARZA	X			
TORREON	1218	URBANA	623	622	URBANA	BASICA	ESCUELA DE BACHILLERES LA SALLE; BOULEVARD RÍO NAZAS #130, COLONIA VILLA JARDÍN, TORREÓN, CÓDIGO POSTAL 27130; ENTRE CALLE VALDEZ LLANO Y CALLE ENRIQUE CREEL	X			
TORREON	1218	URBANA	622	622	URBANA	CONTIGUA 1	ESCUELA DE BACHILLERES LA SALLE; BOULEVARD RÍO NAZAS #130, COLONIA VILLA JARDÍN, TORREÓN, CÓDIGO POSTAL 27130; ENTRE CALLE VALDEZ LLANO Y CALLE ENRIQUE CREEL	X			
TORREON	1219	URBANA	418	417	URBANA	BASICA	COLEGIO CAMP-BELL; CALLE LEONARDO ZULOAGA #690, COLONIA LOS ÁNGELES, TORREÓN, CÓDIGO POSTAL 27140; ENTRE CALLE SANTIAGO LAVÍN Y CALLE FELICIANO COBIÁN	X			
TORREON	1219	URBANA	418	417	URBANA	CONTIGUA 1	COLEGIO CAMP-BELL; CALLE LEONARDO ZULOAGA #690, COLONIA LOS ÁNGELES, TORREÓN, CÓDIGO POSTAL 27140; ENTRE CALLE SANTIAGO LAVÍN Y CALLE FELICIANO COBIÁN	X			
TORREON	1225	URBANA	676	676	URBANA	BASICA	OFICINAS REGIONALES DE JEFATURAS ESTATALES; CALLE GARCÍA CARRILLO #560, COLONIA CENTRO, TORREÓN, CÓDIGO POSTAL 27000; ENTRE CALLE JUAN ALDAMA Y CALLE CORREGIDORA		X		
TORREON	1226	URBANA	456	453	URBANA	BASICA	CASA DE LA SEÑORA NANCY FIGUEROLA RODRÍGUEZ; CALLE GONZALEZ ORTEGA #762 NORTE, COLONIA CENTRO, TORREÓN, CÓDIGO POSTAL 27000; ENTRE AVENIDA GUERRERO Y AVENIDA VICTORIA				X
TORREON	1227	URBANA	531	529	URBANA	BASICA	COLEGIO LICENCIADO ELISEO MENDOZA BERRUETO; AVENIDA JESÚS PÁMANES #603, COLONIA AMPLIACIÓN LOS ÁNGELES, TORREÓN, CÓDIGO POSTAL 27140; ENTRE CALLE DIONICIO VALDEZ LLANO Y CALLE FERNANDO RODRÍGUEZ	X			
TORREON	1227	URBANA	530	529	URBANA	CONTIGUA 1	COLEGIO LICENCIADO ELISEO MENDOZA BERRUETO; AVENIDA JESÚS PÁMANES #603, COLONIA AMPLIACIÓN LOS ÁNGELES, TORREÓN, CÓDIGO POSTAL 27140; ENTRE CALLE DIONICIO VALDEZ LLANO Y CALLE FERNANDO RODRÍGUEZ	X			
TORREON	1228	URBANA	496	493	URBANA	BASICA	CENTRO DE DESARROLLO COMUNITARIO AMPLIACIÓN LOS ANGELES; CALLE JOSÉ GONZÁLEZ CALDERÓN SIN NÚMERO, COLONIA AMPLIACIÓN LOS ÁNGELES, TORREÓN, CÓDIGO POSTAL 27140; ENTRE CALLE JUAN TERRAZAS Y AVENIDA JUAN TERRAZAS			X	

Armando Duran P.N. 11
 Pase


P.A.N.

[Handwritten signatures and marks] PT [Stamp] PCP [Handwritten marks]

Municipio	No. de sección-	Tipo de sección	Padrón electoral+	Lista nominal+	Casilla	Tipo de casilla	Ubicación, domicilio y referencia	Tipo de domicilio*			
								E.	O.P.	L.P.	P.
TORREON	1228	URBANA	496	492	URBANA	CONTIGUA 1	CENTRO DE DESARROLLO COMUNITARIO AMPLIACIÓN LOS ANGELES; CALLE JOSÉ GONZÁLEZ CALDERÓN SIN NÚMERO, COLONIA AMPLIACIÓN LOS ANGELES, TORREÓN, CÓDIGO POSTAL 27140; ENTRE CALLE JUAN TERRAZAS Y AVENIDA JUAN TERRAZAS			X	
TORREON	1229	URBANA	690	687	URBANA	BASICA	ESCUELA SECUNDARIA GENERAL NÚMERO 1 DOCTOR Y GENERAL JOSÉ MARÍA RODRÍGUEZ; CALLE LORENZO GONZÁLEZ SIN NÚMERO, COLONIA AMPLIACIÓN LOS ANGELES, TORREÓN, CÓDIGO POSTAL 27140; ESQUINA CON AVENIDA JESÚS PÁMANES	X			
TORREON	1230	URBANA	738	735	URBANA	BASICA	CASA DE LA SEÑORA ALPHA CENICEROS MIRELES; CALLE SEVERINO CENICEROS #1073, COLONIA ESPARZA, TORREÓN, CÓDIGO POSTAL 27150; ESQUINA CON CALLE RODRÍGUEZ				X
TORREON	1231	URBANA	588	585	URBANA	BASICA	CENTRO DE DESARROLLO COMUNITARIO EUGENIO AGUIRRE BENAVIDES; CALLE POTRERO DEL LLANO SIN NÚMERO, COLONIA EUGENIO AGUIRRE BENAVIDES, TORREÓN, CÓDIGO POSTAL 27150; ENTRE CALLE BLANCO Y CALLE FALCON			X	
TORREON	1232	URBANA	458	457	URBANA	BASICA	CASA DEL SEÑOR MARIO LUIS CUETO HERRERA; CALLE ERNESTO BREEDE #31, COLONIA AMPLIACIÓN LOS ANGELES, TORREÓN, CÓDIGO POSTAL 27140; ENTRE BOULEVARD CONSTITUCIÓN Y AVENIDA PEDRO FRANCO UGARTE				X
TORREON	1232	URBANA	457	457	URBANA	CONTIGUA 1	CASA DE LA SEÑORA KAREN ARGENTINA MONARRES GALICIA; CALLE ERNESTO BREEDE #61, COLONIA AMPLIACIÓN LOS ANGELES, TORREÓN, CÓDIGO POSTAL 27140; ENTRE BOULEVARD CONSTITUCIÓN Y AVENIDA PEDRO FRANCO UGARTE				X
TORREON	1233	URBANA	449	447	URBANA	BASICA	ESCUELA PRIMARIA AÑO DE ZARAGOZA; CALLE SERAPIO SANTIAGO #86, COLONIA AMPLIACIÓN LOS ANGELES, TORREÓN, CÓDIGO POSTAL 27140; ENTRE AVENIDA JESÚS PÁMANES Y AVENIDA JUAN TERRAZAS	X			
TORREON	1233	URBANA	449	446	URBANA	CONTIGUA 1	ESCUELA PRIMARIA AÑO DE ZARAGOZA; CALLE SERAPIO SANTIAGO #86, COLONIA AMPLIACIÓN LOS ANGELES, TORREÓN, CÓDIGO POSTAL 27140; ENTRE AVENIDA JESÚS PÁMANES Y AVENIDA JUAN TERRAZAS	X			
TORREON	1234	URBANA	645	642	URBANA	BASICA	ESCUELA PRIMARIA MÉXICO; CALLE DEGOLLADO #390 NORTE, COLONIA CENTRO, TORREÓN, CÓDIGO POSTAL 27000; ENTRE AVENIDA BRAVO Y AVENIDA ESCOBEDO	X			
TORREON	1235	URBANA	580	579	URBANA	BASICA	DIRECCIÓN DE INFORMÁTICA EDUCATIVA SIGLO XXI; CALLE COMONFORT #449 ORIENTE, COLONIA CENTRO, TORREÓN, CÓDIGO POSTAL 27000; ENTRE AVENIDA CORREGIDORA Y AVENIDA BRAVO	X			
TORREON	1236	URBANA	627	626	URBANA	BASICA	COLEGIO JUAN ANTONIO DE LA FUENTE; AVENIDA ESCOBEDO #680 ORIENTE, COLONIA CENTRO, TORREÓN, CÓDIGO POSTAL 27000; ENTRE CALLE FRANCISCO I. MADERO Y CALLE COMONFORT	X			

Fernando Duran







Municipio	No. de sección-	Tipo de sección	Padrón electoral+	Lista nominal+	Casilla	Tipo de casilla	Ubicación, domicilio y referencia	Tipo de domicilio*			
								E.	O.P.	L.P.	P.
TORREON	1240	URBANA	716	711	URBANA	BASICA	ESCUELA DE MECÁNICA AUTOMOTRÍZ DE LA LAGUNA; BOULEVARD REVOLUCIÓN #1225 ORIENTE, COLONIA CENTRO, TORREÓN, CÓDIGO POSTAL 27000; ENTRE CALLE CUAUHTÉMOC Y CALLE MARIANO LÓPEZ ORTIZ	X			
TORREON	1241	URBANA	621	621	URBANA	BASICA	ESCUELA PRIMARIA APOLONIO M. AVILÉS; AVENIDA MORELOS #859 ORIENTE, COLONIA CENTRO, TORREÓN, CÓDIGO POSTAL 27000; ENTRE CALLE EUGENIO AGUIRRE BENAVIDES Y CALLE JUAN E. GARCÍA	X			
TORREON	1242	URBANA	395	394	URBANA	BASICA	ESCUELA SECUNDARIA TÉCNICA COMERCIAL ESCOFIS; CALLE DONATO GUERRA #356 SUR, COLONIA CENTRO, TORREÓN, CÓDIGO POSTAL 27000; ENTRE AVENIDA JUÁREZ Y AVENIDA HIDALGO	X			
TORREON	1242	URBANA	394	394	URBANA	CONTIGUA 1	ESCUELA SECUNDARIA TÉCNICA COMERCIAL ESCOFIS; CALLE DONATO GUERRA #356 SUR, COLONIA CENTRO, TORREÓN, CÓDIGO POSTAL 27000; ENTRE AVENIDA JUÁREZ Y AVENIDA HIDALGO	X			
TORREON	1243	URBANA	598	594	URBANA	BASICA	ESCUELA SECUNDARIA Y COMERCIAL TREVIÑO; CALLE JIMÉNEZ #269 SUR, COLONIA CENTRO, TORREÓN, CÓDIGO POSTAL 27000; ENTRE AVENIDA JUÁREZ Y AVENIDA MORELOS	X			
TORREON	1244	URBANA	465	464	URBANA	BASICA	INSTITUTO DIDAXIS DE ESTUDIOS SUPERIORES; AVENIDA OCAMPO #225 PONIENTE, COLONIA CENTRO, TORREÓN, CÓDIGO POSTAL 27000; ENTRE CALLE GALEANA Y CALLE JIMÉNEZ	X			
TORREON	1245	URBANA	661	658	URBANA	BASICA	INSTITUTO ESTATAL DE DESARROLLO DOCENTE E INVESTIGACIÓN EDUCATIVA; AVENIDA OCAMPO #309 PONIENTE, COLONIA CENTRO, TORREÓN, CÓDIGO POSTAL 27000; ENTRE CALLE RAMÓN CORONA Y CALLE GALEANA	X			
TORREON	1246	URBANA	642	640	URBANA	BASICA	ESCUELA PRIMARIA FELIPE CARRILLO PUERTO; CALLE BLANCO #333 NORTE, COLONIA MODERNA, TORREÓN, CÓDIGO POSTAL 27170; ENTRE CALLE 5 DE MAYO Y CALLE SANTA MARÍA	X			
TORREON	1247	URBANA	468	464	URBANA	BASICA	JURISDICCIÓN SANITARIA NÚMERO VI SECRETARÍA DE SALUD; CALLE SERAPIO SANTIAGO SIN NÚMERO, COLONIA ESPARZA, TORREÓN, CÓDIGO POSTAL 27140; ENTRE CALLE CUAUHTÉMOC Y CALLE JOSÉ CUETO		X		
TORREON	1247	URBANA	468	464	URBANA	CONTIGUA 1	JURISDICCIÓN SANITARIA NÚMERO VI SECRETARÍA DE SALUD; CALLE SERAPIO SANTIAGO SIN NÚMERO, COLONIA ESPARZA, TORREÓN, CÓDIGO POSTAL 27140; ENTRE CALLE CUAUHTÉMOC Y CALLE JOSÉ CUETO		X		
TORREON	1248	URBANA	531	531	URBANA	BASICA	CASA DE LA SEÑORA ANA ELIZABETH FIGUEROLA HERNÁNDEZ; AVENIDA LOS ÁNGELES #1370, COLONIA EL ARENAL, TORREÓN, CÓDIGO POSTAL 27167; ENTRE CALLE VALDEZ CARRILLO Y CALLE ZARAGOZA				X

[Handwritten signatures and notes in blue ink are present throughout the page, including 'P. R. D.', 'P. A.', and various illegible signatures.]

Municipio	No. de sección-	Tipo de sección	Padrón electoral+	Lista nominal+	Casilla	Tipo de casilla	Ubicación, domicilio y referencia	Tipo de domicilio*			
								E.	O.P.	L.P.	P.
TORREON	1248	URBANA	531	530	URBANA	CONTIGUA 1	CASA DEL SEÑOR MARTÍN GARCÍA CHÁVEZ; AVENIDA LOS ÁNGELES #1327, COLONIA EL ARENAL, TORREÓN, CÓDIGO POSTAL 27167; ENTRE CALLE VALDEZ CARRILLO Y CALLE ZARAGOZA				X
TORREON	1249	URBANA	684	680	URBANA	BASICA	CENTRO SOCIAL DE JUBILADOS Y PENSIONADOS SECCIÓN 35; AVENIDA NARCISO MENDOZA #1224, COLONIA FRANCISCO VILLA, TORREÓN, CÓDIGO POSTAL 27100; ENTRE PRIVADA ANTONIO CASO Y CALLE CEPEDA			X	
TORREON	1250	URBANA	746	745	URBANA	BASICA	CASA DEL SEÑOR RAMÓN GONZÁLEZ PLASENCIA; AVENIDA NARCISO MENDOZA #1379, COLONIA EL ARENAL, TORREÓN, CÓDIGO POSTAL 27160; ENTRE CALLE ZARAGOZA Y CALLE VALDEZ CARRILLO				X
TORREON	1251	URBANA	499	498	URBANA	BASICA	CASA DEL SEÑOR MANUEL FRAUSTO GUZMÁN; AVENIDA FRANCISCO VILLANUEVA #1591, COLONIA EL ARENAL, TORREÓN, CÓDIGO POSTAL 27162; ENTRE CALLE JUAN ANTONIO DE LA FUENTE Y CALLE RAMOS ARIZPE				X
TORREON	1252	URBANA	649	647	URBANA	BASICA	PLAZA PÚBLICA CINCO DE MAYO; AVENIDA CINCO DE MAYO SIN NÚMERO, COLONIA MODERNA, TORREÓN, CÓDIGO POSTAL 27170; ENTRE CALLE VÁLDEZ CARRILLO Y CALLE CEPEDA			X	
TORREON	1253	URBANA	390	388	URBANA	BASICA	ESCUELA PRIMARIA DOCTOR HABIB ESTEFANO; AVENIDA ÁLVARO OBREGÓN #200 NORTE, COLONIA ANA, TORREÓN, CÓDIGO POSTAL 27170.; ENTRE CALLE RAMOS ARIZPE Y PRIVADA PEDRO DE GANTE	X			
TORREON	1253	URBANA	389	387	URBANA	CONTIGUA 1	ESCUELA PRIMARIA DOCTOR HABIB ESTEFANO; AVENIDA ÁLVARO OBREGÓN #200 NORTE, COLONIA ANA, TORREÓN, CÓDIGO POSTAL 27170.; ENTRE CALLE RAMOS ARIZPE Y PRIVADA PEDRO DE GANTE	X			
TORREON	1254	URBANA	481	480	URBANA	BASICA	COLEGIO BUENAVENTURA; AVENIDA 5 DE MAYO #1179, COLONIA MODERNA, TORREÓN, CÓDIGO POSTAL 27170; ENTRE CALLE CEPEDA Y CALLE RODRÍGUEZ	X			
TORREON	1254	URBANA	481	479	URBANA	CONTIGUA 1	COLEGIO BUENAVENTURA; AVENIDA 5 DE MAYO #1179, COLONIA MODERNA, TORREÓN, CÓDIGO POSTAL 27170; ENTRE CALLE CEPEDA Y CALLE RODRÍGUEZ	X			
TORREON	1255	URBANA	566	566	URBANA	BASICA	JARDÍN DE NIÑOS NICOLÁS BRAVO; CALLE JUAN ANTONIO DE LA FUENTE #52 NORTE, COLONIA CENTRO, TORREÓN, CÓDIGO POSTAL 27000; ENTRE AVENIDA INDEPENDENCIA Y CALLE ALLENDE	X			
TORREON	1256	URBANA	539	539	URBANA	BASICA	ESCUELA PRIMARIA BENITO JUÁREZ; CALLE ILDEFONSO FUENTES #22 SUR, COLONIA CENTRO, TORREÓN, CÓDIGO POSTAL 27000; ENTRE AVENIDA ALLENDE Y AVENIDA MATAMOROS	X			

Handwritten signatures and notes:

- Top left: *Handwritten signature*
- Left margin: *FEZ 10/03/17 D. Cas - 7*
- Left margin: *Handwritten signature*
- Left margin: *Handwritten signature*
- Right margin: *Handwritten signature*
- Right margin: *Handwritten signature*
- Right margin: *Handwritten signature*
- Bottom: *Handwritten signatures and initials: Pri, PSC, PT, PCP, MHT*

Municipio	No. de sección-	Tipo de sección	Padrón electoral+	Lista nominal+	Casilla	Tipo de casilla	Ubicación, domicilio y referencia	Tipo de domicilio*			
								E.	O.P.	L.P.	P.
TORREON	1257	URBANA	538	534	URBANA	BASICA	CASA DE LA SEÑORA CLAUDIA VELÁZQUEZ RAMÍREZ; AVENIDA INDEPENDENCIA #236, COLONIA NUEVA AURORA, TORREÓN, CÓDIGO POSTAL 27220; ENTRE CALLE GALEANA Y CALLE JIMÉNEZ				X
TORREON	1257	URBANA	537	534	URBANA	CONTIGUA 1	CASA DE LA SEÑORA CLAUDIA VELÁZQUEZ RAMÍREZ; AVENIDA INDEPENDENCIA #236, COLONIA NUEVA AURORA, TORREÓN, CÓDIGO POSTAL 27220; ENTRE CALLE GALEANA Y CALLE JIMÉNEZ				X
TORREON	1258	URBANA	607	604	URBANA	BASICA	FACULTAD DE CONTADURÍA Y ADMINISTRACIÓN; BOULEVARD REVOLUCIÓN #151 ORIENTE, COLONIA LUIS ECHEVERRÍA, TORREÓN, CÓDIGO POSTAL 27220; ENTRE CALLE SANTOS DEGOLLADO Y CALLE LEANDRO VALLE	X			
TORREON	1258	URBANA	606	604	URBANA	CONTIGUA 1	FACULTAD DE CONTADURÍA Y ADMINISTRACIÓN; BOULEVARD REVOLUCIÓN #151 ORIENTE, COLONIA LUIS ECHEVERRÍA, TORREÓN, CÓDIGO POSTAL 27220; ENTRE CALLE SANTOS DEGOLLADO Y CALLE LEANDRO VALLE	X			
TORREON	1258	URBANA	0	0	URBANA	ESPECIAL 1	COORDINACIÓN UNIDAD TORREÓN DE LA UNIVERSIDAD AUTÓNOMA DE COAHUILA; BOULEVARD REVOLUCIÓN #590 ORIENTE, COLONIA LUIS ECHEVERRÍA, TORREÓN, CÓDIGO POSTAL 27220; ENTRE CALLE DONATO GUERRA Y CALLE COMONFORT	X			
TORREON	1259	URBANA	520	519	URBANA	BASICA	ESCUELA SECUNDARIA TÉCNICA NÚMERO 1; BOULEVARD REVOLUCIÓN #700 ORIENTE, COLONIA LUIS ECHEVERRÍA, TORREÓN, CÓDIGO POSTAL 27220; ENTRE CALLE COMONFORT Y CALLE EUGENIO AGUIRRE BENAVIDES	X			
TORREON	1259	URBANA	497	495	URBANA	CONTIGUA 1	ESCUELA SECUNDARIA TÉCNICA NÚMERO 1; BOULEVARD REVOLUCIÓN #700 ORIENTE, COLONIA LUIS ECHEVERRÍA, TORREÓN, CÓDIGO POSTAL 27220; ENTRE CALLE COMONFORT Y CALLE EUGENIO AGUIRRE BENAVIDES	X			
TORREON	1261	URBANA	739	738	URBANA	BASICA	CASA DEL SEÑOR ROBERTO VELÁZQUEZ LOERA; CALLE GONZÁLEZ ORTEGA #801, COLONIA LUIS ECHEVERRÍA, TORREÓN, CÓDIGO POSTAL 27220; ENTRE CALLE FRANCISCO I. MADERO Y CALLE JOAQUÍN MARTÍNEZ CHAVARRIA				X
TORREON	1261	URBANA	739	737	URBANA	CONTIGUA 1	CASA DE LA SEÑORA MARÍA DE LOS ÁNGELES MONSIVAIS BERTAUD; CALLE GONZÁLEZ ORTEGA #850, COLONIA LUIS ECHEVERRÍA, TORREÓN, CÓDIGO POSTAL 27220; ENTRE CALLE FRANCISCO I. MADERO Y CALLE JOAQUÍN MARTÍNEZ CHAVARRIA				X
TORREON	1262	URBANA	657	656	URBANA	BASICA	CASA DEL SEÑOR JUAN FRANCISCO JAVIER HERNÁNDEZ IBARRA; CALZADA MADERO #89 BIS, COLONIA NUEVA AURORA, TORREÓN, CÓDIGO POSTAL 27220; ENTRE PROLONGACIÓN JAVIER MINA Y PROLONGACIÓN RAYÓN				X
TORREON	1263	URBANA	718	716	URBANA	BASICA	CASA DE LA SEÑORA RAQUEL ÁLVARADO AGUIRRE; PRIVADA SAN RAFAEL #5, COLONIA NUEVA AURORA, TORREÓN, CÓDIGO POSTAL 27220; ENTRE PROLONGACIÓN COLÓN Y PRIVADA FRANCISCO I. MADERO				X

Handwritten notes on the left margin:
 Fernando...
 M. de

Handwritten notes on the right margin:
 M...
 P.N.D.
 P.A.N.

Handwritten signatures and marks at the bottom:
 Dan...
 Pr: ...
 PT
 PCP
 M...

Municipio	No. de sección-	Tipo de sección	Padrón electoral+	Lista nominal+	Casilla	Tipo de casilla	Ubicación, domicilio y referencia	Tipo de domicilio*			
								E.	O.P.	L.P.	P.
TORREON	1264	URBANA	546	543	URBANA	BASICA	ESCUELA PRIMARIA GENERAL VICTORIANO CEPEDA; AVENIDA METALÚRGICA #344, COLONIA VENCEDORA, TORREÓN, CÓDIGO POSTAL 27210; ENTRE CALLE GALEANA Y AVENIDA FRANCISCO I. MADERO	X			
TORREON	1264	URBANA	545	543	URBANA	CONTIGUA 1	ESCUELA PRIMARIA GENERAL VICTORIANO CEPEDA; AVENIDA METALÚRGICA #344, COLONIA VENCEDORA, TORREÓN, CÓDIGO POSTAL 27210; ENTRE CALLE GALEANA Y AVENIDA FRANCISCO I. MADERO	X			
TORREON	1265	URBANA	650	647	URBANA	BASICA	CASA DE LA SEÑORA MARGARITA MARTÍNEZ GARCÍA; AVENIDA L #337, COLONIA VENCEDORA, TORREÓN, CÓDIGO POSTAL 27210; ENTRE CALLE G Y CALLE GALEANA				X
TORREON	1266	URBANA	753	749	URBANA	BASICA	CASA DE LA SEÑORA ARICELA RICO GUERRERO; AVENIDA CUARTA #301, COLONIA ANTIGUA ACEITERA, TORREÓN, CÓDIGO POSTAL 27210; ENTRE AVENIDA QUINTA Y AVENIDA MANUEL DE LA CRUZ				X
TORREON	1266	URBANA	752	748	URBANA	CONTIGUA 1	CASA DE LA SEÑORA CARMEN DE LA ESPERANZA CONTRERAS CRUZ; AVENIDA CUARTA #174, COLONIA ANTIGUA ACEITERA, TORREÓN, CÓDIGO POSTAL 27210; ENTRE AVENIDA QUINTA Y AVENIDA MANUEL DE LA CRUZ				X
TORREON	1267	URBANA	532	531	URBANA	BASICA	ESCUELA PRIMARIA FEDERAL HÉROE DE NACUZARI; CALLE TREVIÑO SIN NÚMERO, COLONIA ANTIGUA ACEITERA, TORREÓN, CÓDIGO POSTAL 27210; ENTRE BOULEVARD REVOLUCIÓN Y CALLE PRIMERA DE FERROCARRIL	X			
TORREON	1267	URBANA	531	530	URBANA	CONTIGUA 1	ESCUELA PRIMARIA FEDERAL HÉROE DE NACUZARI; CALLE TREVIÑO SIN NÚMERO, COLONIA ANTIGUA ACEITERA, TORREÓN, CÓDIGO POSTAL 27210; ENTRE BOULEVARD REVOLUCIÓN Y CALLE PRIMERA DE FERROCARRIL	X			
TORREON	1268	URBANA	553	549	URBANA	BASICA	INSTITUTO MUNICIPAL DE DOCUMENTACIÓN Y ARCHIVO HISTÓRICO EDUARDO GUERRA; CALLE ACUÑA #140 SUR, COLONIA CENTRO, TORREÓN, CÓDIGO POSTAL 27000; ENTRE AVENIDA MORELOS Y AVENIDA MATAMOROS			X	
TORREON	1269	URBANA	698	696	URBANA	BASICA	PARQUE ECOLOGICO FUNDADORES; CALLE MUZQUIZ SIN NÚMERO, COLONIA MACLOVIO HERRERA, TORREÓN, CÓDIGO POSTAL 27180; ENTRE CALLE LÓPEZ MATEOS Y CALLE RÍO NAZAS			X	
TORREON	1270	URBANA	414	413	URBANA	BASICA	KINDER LOS POLLITOS; AVENIDA PRESIDENTE LÓPEZ MATEOS #2148 PONIENTE, COLONIA NUEVA ROSITA, TORREÓN, CÓDIGO POSTAL 27190; ENTRE CALLE SEXTA Y CALLE SÉPTIMA	X			
TORREON	1270	URBANA	414	413	URBANA	CONTIGUA 1	KINDER LOS POLLITOS; AVENIDA PRESIDENTE LÓPEZ MATEOS #2148 PONIENTE, COLONIA NUEVA ROSITA, TORREÓN, CÓDIGO POSTAL 27190; ENTRE CALLE SEXTA Y CALLE SÉPTIMA	X			

Pol de M...

FERNANDO DOMÍNGUEZ

P.R.D.

P.A.N.

Handwritten signatures and marks at the bottom of the page, including a large signature on the left and various initials and stamps on the right.

Municipio	No. de sección-	Tipo de sección	Padrón electoral+	Lista nominal+	Casilla	Tipo de casilla	Ubicación, domicilio y referencia	Tipo de domicilio*			
								E.	O.P.	L.P.	P.
TORREON	1271	URBANA	565	562	URBANA	BASICA	CENTRO COMUNITARIO LA ROSITA; PROLONGACIÓN BOULEVARD INDEPENDENCIA #2232 PONIENTE, COLONIA NUEVA ROSITA, TORREÓN, CÓDIGO POSTAL 27180; ENTRE CALLE AGUASCALIENTES Y CALLE SÉPTIMA			X	
TORREON	1271	URBANA	565	561	URBANA	CONTIGUA 1	CENTRO COMUNITARIO LA ROSITA; PROLONGACIÓN BOULEVARD INDEPENDENCIA #2232 PONIENTE, COLONIA NUEVA ROSITA, TORREÓN, CÓDIGO POSTAL 27180; ENTRE CALLE AGUASCALIENTES Y CALLE SÉPTIMA			X	
TORREON	1272	URBANA	443	438	URBANA	BASICA	CASA DE LA SEÑORA REYNA BEATRÍZ DE REZA PONCE; CALLE ESCUADRÓN 201 #499 A, COLONIA VICTORIA, TORREÓN, CÓDIGO POSTAL 27300; ENTRE CALLE DURANGO Y CALLE SONORA				X
TORREON	1272	URBANA	443	438	URBANA	CONTIGUA 1	CASA DE LA SEÑORA YADIRA AVALOS ALMANZA; CALLE ESCUADRÓN 201 #540, COLONIA VICTORIA, TORREÓN, CÓDIGO POSTAL 27300; ENTRE CALLE DURANGO Y CALLE SONORA				X
TORREON	1273	URBANA	397	396	URBANA	BASICA	JARDÍN DE NIÑOS CARMEN SALAS DE RAMOS; CALZADA 20 DE NOVIEMBRE SIN NÚMERO, COLONIA AQUILES SERDÁN, TORREÓN, CÓDIGO POSTAL 27090; ENTRE CALLE DEL PANTEÓN Y CALLE BENITO JUÁREZ	X			
TORREON	1273	URBANA	396	396	URBANA	CONTIGUA 1	JARDÍN DE NIÑOS CARMEN SALAS DE RAMOS; CALZADA 20 DE NOVIEMBRE SIN NÚMERO, COLONIA AQUILES SERDÁN, TORREÓN, CÓDIGO POSTAL 27090; ENTRE CALLE DEL PANTEÓN Y CALLE BENITO JUÁREZ	X			
TORREON	1274	URBANA	385	384	URBANA	BASICA	ESCUELA PRIMARIA CLUB ACTIVO 20-30; PROLONGACIÓN BOULEVARD INDEPENDENCIA #2115, COLONIA NUEVA ROSITA, TORREÓN, CÓDIGO POSTAL 27180; ENTRE CALLE CARMEN Y CALLE 18 DE MARZO	X			
TORREON	1274	URBANA	385	384	URBANA	CONTIGUA 1	ESCUELA PRIMARIA CLUB ACTIVO 20-30; PROLONGACIÓN BOULEVARD INDEPENDENCIA #2115, COLONIA NUEVA ROSITA, TORREÓN, CÓDIGO POSTAL 27180; ENTRE CALLE CARMEN Y CALLE 18 DE MARZO	X			
TORREON	1275	URBANA	451	449	URBANA	BASICA	ESCUELA PRIMARIA POPULAR #1; CALLE 6 DE JULIO SIN NÚMERO, COLONIA MARTÍNEZ ADAME, TORREÓN, CÓDIGO POSTAL 27180; ENTRE BOULEVARD INDEPENDENCIA Y AVENIDA FLORES MAGÓN	X			
TORREON	1275	URBANA	451	449	URBANA	CONTIGUA 1	ESCUELA PRIMARIA POPULAR #1; CALLE 6 DE JULIO SIN NÚMERO, COLONIA MARTÍNEZ ADAME, TORREÓN, CÓDIGO POSTAL 27180; ENTRE BOULEVARD INDEPENDENCIA Y AVENIDA FLORES MAGÓN	X			
TORREON	1276	URBANA	576	573	URBANA	BASICA	CASA DEL SEÑOR CARLOS ALEJANDRO LÓPEZ ORTIZ; AVENIDA 20 DE NOVIEMBRE #62, COLONIA CERRO DE LA CRUZ, TORREÓN, CÓDIGO POSTAL 27090; ENTRE CALLE MATAMOROS Y CALLE CAMPEROS				X

Ferrera, Diana Z. [Signature]
 [Signature]
 [Signature]

[Signature]
 P.N.D.
 [Signature]
 P.A.N.
 [Signature]

[Signature] [Signature] [Signature] [Signature] [Signature] [Signature] [Signature] [Signature]

Municipio	No. de sección-	Tipo de sección	Padrón electoral+	Lista nominal+	Casilla	Tipo de casilla	Ubicación, domicilio y referencia	Tipo de domicilio*				
								E.	O.P.	L.P.	P.	
TORREON	1276	URBANA	576	573	URBANA	CONTIGUA 1	CASA DEL SEÑOR JOAQUIN ALVARDO VELAZQUEZ; AVENIDA 20 DE NOVIEMBRE #52, COLONIA CERRO DE LA CRUZ, TORREÓN, CÓDIGO POSTAL 27090; ENTRE CALLE MATAMOROS Y CALLE CAMPEROS					X
TORREON	1277	URBANA	497	494	URBANA	BASICA	ESCUELA PRIMARIA URBANA DOCTOR JONAS E. SALK; AVENIDA MORELOS SIN NÚMERO, COLONIA CERRO DE LA CRUZ, TORREÓN, CÓDIGO POSTAL 27090; ENTRE CALLE COAHUILA Y CALLE VISTA ALEGRE	X				
TORREON	1277	URBANA	497	494	URBANA	CONTIGUA 1	ESCUELA PRIMARIA URBANA DOCTOR JONAS E. SALK; AVENIDA MORELOS SIN NÚMERO, COLONIA CERRO DE LA CRUZ, TORREÓN, CÓDIGO POSTAL 27090; ENTRE CALLE COAHUILA Y CALLE VISTA ALEGRE	X				
TORREON	1278	URBANA	752	749	URBANA	BASICA	CASA DE LA SEÑORA MARÍA DEL CARMEN RODRÍGUEZ VALERIO; PROLONGACIÓN PRESIDENTE CARRANZA #2218, COLONIA MIGUEL HIDALGO, TORREÓN, CÓDIGO POSTAL 27300; ENTRE CALLEJÓN QUINTO Y CALLEJÓN SEXTO					X
TORREON	1279	URBANA	577	574	URBANA	BASICA	ESCUELA PRIMARIA DOCTOR ALBERTO MADRID; AVENIDA GUANAJUATO #411, COLONIA VICTORIA, TORREÓN, CÓDIGO POSTAL 27300; ENTRE CALLE SONORA Y CALLE BAJA CALIFORNIA	X				
TORREON	1280	URBANA	453	450	URBANA	BASICA	CASA DE LA SEÑORA ANA LUISA RÍOS ALCALA ; CALLE COLIMA #371, COLONIA VICTORIA, TORREÓN, CÓDIGO POSTAL 27300; ENTRE CALLE NUEVO LEÓN Y CALLE BAJA CALIFORNIA					X
TORREON	1281	URBANA	380	378	URBANA	BASICA	CASA DE LA SEÑORA EVANGELINA CALDERÓN TORRES; CALLE NAZARIO ORTÍZ GÁRZA #95, COLONIA LIBERTAD, TORREÓN, CÓDIGO POSTAL 27310; ENTRE AVENIDA DEL TRABAJO Y AVENIDA FRANCISCO I MADERO					X
TORREON	1282	URBANA	496	496	URBANA	BASICA	CASA DEL SEÑOR JERONIMO CARRERA GARCÍA; CALLE FRANCISCO SARABIA #48, COLONIA LIBERTAD, TORREÓN, CÓDIGO POSTAL 27010; ENTRE AVENIDA FRANCISCO I. MADERO Y AVENIDA DEL TRABAJO					X
TORREON	1283	URBANA	458	455	URBANA	BASICA	ESCUELA PRIMARIA FRANCISCO SARABIA; CALLE REDENCIÓN NACIONAL #470, COLONIA CONSTANCIA, TORREÓN, CÓDIGO POSTAL 27320; ENTRE CALLE PRIMERA BIS Y CALLE SEGUNDA	X				
TORREON	1283	URBANA	457	455	URBANA	CONTIGUA 1	ESCUELA PRIMARIA FRANCISCO SARABIA; CALLE REDENCIÓN NACIONAL #470, COLONIA CONSTANCIA, TORREÓN , CÓDIGO POSTAL 27320; ENTRE CALLE PRIMERA BIS Y CALLE SEGUNDA	X				
TORREON	1284	URBANA	408	407	URBANA	BASICA	CASA DEL SEÑOR BIBIANO BARBA HERNÁNDEZ; AVENIDA DURANGUEÑA #233, COLONIA DURANGUEÑA, TORREÓN, CÓDIGO POSTAL 27320; ENTRE CALLEJÓN 10 Y CALLEJÓN 11					X

Fernando Aguilar


M.B.

P. A. N. I.

P







Municipio	No. de sección-	Tipo de sección	Padrón electoral+	Lista nominal+	Casilla	Tipo de casilla	Ubicación, domicilio y referencia	Tipo de domicilio*			
								E.	O.P.	L.P.	P.
TORREON	1285	URBANA	689	688	URBANA	BASICA	MUSEO HISTÓRICO CASA DEL CERRO; CALZADA INDUSTRIA SIN NÚMERO, COLONIA DURANGUEÑA, TORREÓN, CÓDIGO POSTAL 27320; ENTRE CALLE 5 Y AVENIDA INDUSTRIA			X	
TORREON	1286	URBANA	459	456	URBANA	BASICA	ESCUELA PRIMARIA GENERAL ALVARO OBREGÓN; AVENIDA ALEJANDRO CASAS #101, COLONIA COMPRESORA, TORREÓN, CÓDIGO POSTAL 27350; ENTRE CALLE PRIMERA Y CALLE GUSTAVO A. MADERO	X			
TORREON	1287	URBANA	399	399	URBANA	BASICA	ESCUELA PRIMARIA GENERAL EULALIO GUTIÉRREZ ORTÍZ; CALLE ALEJANDRO CASAS SIN NÚMERO, COLONIA COMPRESORA, TORREÓN, CÓDIGO POSTAL 27350; ENTRE CALLE ÁLVARO OBREGÓN Y VÍAS DEL FERROCARRIL	X			
TORREON	1287	URBANA	399	398	URBANA	CONTIGUA 1	ESCUELA PRIMARIA GENERAL EULALIO GUTIÉRREZ ORTÍZ; CALLE ALEJANDRO CASAS SIN NÚMERO, COLONIA COMPRESORA, TORREÓN, CÓDIGO POSTAL 27350; ENTRE CALLE ÁLVARO OBREGÓN Y VÍAS DEL FERROCARRIL	X			
TORREON	1288	URBANA	277	277	URBANA	BASICA	CASA DE LA SEÑORA LAURA CRISTINA MÁRQUEZ AGUILAR; AVENIDA GUSTAVO A. MADERO #1571, COLONIA TORREÓN Y ANEXAS, TORREÓN, CÓDIGO POSTAL 27350; ENTRE CALLEJÓN 21 Y CALLEJÓN 23				X
TORREON	1289	URBANA	356	354	URBANA	BASICA	CASA DE LA SEÑORA MARÍA RAMÍREZ RODARTE; AVENIDA GUSTAVO A. MADERO #958, COLONIA NUEVO MÉXICO, TORREÓN, CÓDIGO POSTAL 27350; ENTRE CALLEJÓN CUARTO Y 20 DE NOVIEMBRE				X
TORREON	1290	URBANA	402	402	URBANA	BASICA	CENTRO DE DESARROLLO COMUNITARIO PRIMERO DE MAYO; CALLE 6 DE OCTUBRE SIN NÚMERO, COLONIA PRIMERO DE MAYO, TORREÓN, CÓDIGO POSTAL 27370; ENTRE AVENIDA DEL TRABAJO Y AVENIDA GUSTAVO A. MADERO			X	
TORREON	1291	URBANA	677	674	URBANA	BASICA	ESCUELA PRIMARIA EMILIO CARRANZA; AVENIDA DEL TRABAJO #375, COLONIA PRIMERO DE MAYO, TORREÓN, CÓDIGO POSTAL 27370; ENTRE CALLE FRANCISCO I. MADERO Y CALLE EMILIO CARRANZA	X			
TORREON	1292	URBANA	532	530	URBANA	BASICA	CASA DEL SEÑOR GRACIANO SANTOS SANTOS; CALZADA GUSTAVO A. MADERO #94, COLONIA PRIMERO DE MAYO, TORREÓN, CÓDIGO POSTAL 27370; ENTRE CALLE FRANCISCO SARABIA Y PRIVADA 20 DE NOVIEMBRE				X
TORREON	1293	URBANA	466	464	URBANA	BASICA	ESCUELA PRIMARIA OFICIAL JUSTO SIERRA; CALLE FRANCISCO I. MADERO SIN NÚMERO, COLONIA JUSTO SIERRA, TORREÓN, CÓDIGO POSTAL 27370; ENTRE EL CANAL Y CALLE COAHUILA	X			
TORREON	1294	URBANA	731	726	URBANA	BASICA	JARDÍN DE NIÑOS JOSEFA ORTÍZ DE DOMÍNGUEZ; CALZADA RÍO BRAVO SIN NÚMERO, COLONIA FRANCISCO I. MADERO, TORREÓN, CÓDIGO POSTAL 27370; ENTRE CALLE SEGUNDA DE RÍO BRAVO Y CALLE PRIMERA DE RÍO BRAVO	X			

Firmado por:
 P. N. B.
 P. N. B.
 P. N. B.

K. H.
 P. N. B.
 P. N. B.
 P. N. B.

P. N. B.
 P. N. B.
 P. N. B.
 P. N. B.
 P. N. B.

Municipio	No. de sección-	Tipo de sección	Padrón electoral*	Lista nominal*	Casilla	Tipo de casilla	Ubicación, domicilio y referencia	Tipo de domicilio*			
								E.	O.P.	L.P.	P.
TORREON	1295	URBANA	581	579	URBANA	BASICA	CASA DE LA SEÑORA MARTHA ELVIRA HERNÁNDEZ HUITRÓN; CALLE SEGUNDA RINCONADA DE LA UNIÓN #310, COLONIA SEGUNDA RINCONADA DE LA UNIÓN, TORREÓN, CÓDIGO POSTAL 27350; ESQUINA CON ARROYO DE LAS NOAS				X
TORREON	1296	URBANA	563	558	URBANA	BASICA	ESCUELA SERTOMA 1965; CALLE SEGUNDA RINCONADA DE LA UNIÓN SIN NÚMERO, COLONIA PRIMERA RINCONADA, TORREÓN, CÓDIGO POSTAL 27350; ENTRE CALLE DEL ROSARIO Y AVENIDA GUSTAVO A. MADERO	X			
TORREON	1297	URBANA	484	481	URBANA	BASICA	CASA DEL SEÑOR JOSÉ ANTONIO PONCE REYES; CALLE QUINTA #72, COLONIA MORELOS, TORREÓN, CÓDIGO POSTAL 27360; ENTRE AVENIDA GUSTAVO A. MADERO Y AVENIDA MÉXICO				X
TORREON	1298	URBANA	652	651	URBANA	BASICA	ESCUELA PRIMARIA JOSÉ MARÍA MORELOS; CALLE SÉPTIMA #20, COLONIA MORELOS, TORREÓN, CÓDIGO POSTAL 27360; ENTRE AVENIDA GUSTAVO A. MADERO Y AVENIDA CENTENARIO	X			
TORREON	1299	URBANA	585	583	URBANA	BASICA	CASA DEL SEÑOR GERARDO DE LA ROSA; AVENIDA GUSTAVO A. MADERO #503, COLONIA POLVORERA, TORREÓN, CÓDIGO POSTAL 27368; ENTRE CALLE PRIMERA Y CALLE SEGUNDA				X
TORREON	1300	URBANA	703	699	URBANA	BASICA	CASA DE LA SEÑORA NELLY GUADALUPE TOVAR COCÍO; AVENIDA DURANGUEÑA #667, COLONIA DURANGUEÑA, TORREÓN, CÓDIGO POSTAL 27320; ENTRE CALLE CHIHUAHUA Y CALLE SONORA				X
TORREON	1301	URBANA	590	586	URBANA	BASICA	ESCUELA SECUNDARIA GENERAL #4 EULALIO GUTIÉRREZ TREVIÑO; ANDADOR DE SAN JUAN #501, COLONIA LIBERTAD, TORREÓN, CÓDIGO POSTAL 27320; ENTRE AVENIDA MONTES DE OCA Y CALLE REDENCIÓN NACIONAL	X			
TORREON	1302	URBANA	634	631	URBANA	BASICA	CASA DE LA SEÑORA GLORIA ROSAS GUERRERO; AVENIDA SEGUNDA DE SAN JOAQUÍN #353, COLONIA SAN JOAQUÍN, TORREÓN, CÓDIGO POSTAL 27340; ENTRE AVENIDA FERROCARRIL Y AVENIDA SAN CARLOS				X
TORREON	1303	URBANA	512	511	URBANA	BASICA	COMEDOR PÚBLICO PARA ADULTOS MAYORES; AVENIDA CUARTA #241, COLONIA SAN JOAQUÍN, TORREÓN, CÓDIGO POSTAL 27340; ENTRE AVENIDA LIBERTAD Y AVENIDA SAN CARLOS			X	
TORREON	1304	URBANA	479	475	URBANA	BASICA	CASA DE LA SEÑORA MARÍA HILDA BOCANEGRA RODRÍGUEZ; AVENIDA INDEPENDENCIA #1001, COLONIA SAN JOAQUÍN, TORREÓN, CÓDIGO POSTAL 27340; ENTRE CALLE SEXTA DE SAN JOAQUÍN Y CALLE QUINTA DE SAN JOAQUÍN				X
TORREON	1305	URBANA	383	380	URBANA	BASICA	CASA DE LA SEÑORA ELMA NIRIA AMAYA GÁMEZ; AVENIDA DURANGUEÑA #1445, COLONIA GUADALUPE, TORREÓN, CÓDIGO POSTAL 27338; ENTRE CALLE BARTOLO BERNAL Y CALLE SÉPTIMA				X

Fernando Ponce
 [Signature]

[Signature]
 P.N.D.

[Signature]
 P.D.N.

[Signature]

[Signature]

[Signature]

[Signatures]

[Signatures]

[Signatures]

PT
 [Signature]
 PCP

[Signature]

Municipio	No. de sección-	Tipo de sección	Padrón electoral+	Lista nominal+	Casilla	Tipo de casilla	Ubicación, domicilio y referencia	Tipo de domicilio*			
								E.	O.P.	L.P.	P.
TORREON	1306	URBANA	666	661	URBANA	BASICA	CENTRO COMUNITARIO VENUSTIANO CARRANZA; PRIVADA ZACATECAS #1126, COLONIA GUADALUPE, TORREÓN, CÓDIGO POSTAL 27338; ENTRE CALLE CUARTA DE SAN JOAQUÍN Y CALLE QUINTA DE SAN JOAQUÍN			X	
TORREON	1307	URBANA	674	669	URBANA	BASICA	JARDÍN DE NIÑOS BERTHA VON GLUMER ; CALLE ANDRÉS OSUNA #29, COLONIA JOSÉ R. MIJARES, TORREÓN, CÓDIGO POSTAL 27360; ENTRE CALLE FELIPE ÁNGELES Y AVENIDA MÉXICO	X			
TORREON	1308	URBANA	644	642	URBANA	BASICA	ESCUELA PRIMARIA JOSÉ R. MIJARES; CALLE GABRIEL CALZADA #70, COLONIA JOSÉ R. MIJARES, TORREÓN, CÓDIGO POSTAL 27360; ENTRE AVENIDA JOSÉ RODRÍGUEZ GONZÁLEZ Y AVENIDA MÉXICO	X			
TORREON	1309	URBANA	634	633	URBANA	BASICA	JARDÍN DE NIÑOS FRANCISCO VILLA; CALLE GENARO VÁZQUEZ SIN NÚMERO, COLONIA CAMILO TORRES, TORREÓN , CÓDIGO POSTAL 27360; ENTRE CALLE RICARDO FLORES MAGÓN Y CALLE DIVISIÓN DEL NORTE	X			
TORREON	1309	URBANA	634	633	URBANA	CONTIGUA 1	JARDÍN DE NIÑOS FRANCISCO VILLA; AVENIDA GENARO VÁZQUEZ SIN NÚMERO, COLONIA CAMILO TORRES, TORREÓN , CÓDIGO POSTAL 27360; ENTRE CALLE RICARDO FLORES MAGÓN Y CALLE DIVISIÓN DEL NORTE	X			
TORREON	1410	URBANA	531	529	URBANA	BASICA	ESCUELA PRIMARIA FEDERAL OTILIO E. MONTAÑO; AVENIDA TORREÓN SIN NÚMERO, COLONIA LAS JULIETAS, TORREÓN, CÓDIGO POSTAL 27296; ENTRE CALLE ENSENADA Y CALLE HERMOSILLO	X			
TORREON	1410	URBANA	531	529	URBANA	CONTIGUA 1	ESCUELA PRIMARIA FEDERAL OTILIO E. MONTAÑO; AVENIDA TORREÓN SIN NÚMERO, COLONIA LAS JULIETAS, TORREÓN, CÓDIGO POSTAL 27296; ENTRE CALLE ENSENADA Y CALLE HERMOSILLO	X			
TORREON	1410	URBANA	530	529	URBANA	CONTIGUA 2	ESCUELA PRIMARIA FEDERAL OTILIO E. MONTAÑO; AVENIDA TORREÓN SIN NÚMERO, COLONIA LAS JULIETAS, TORREÓN, CÓDIGO POSTAL 27296; ENTRE CALLE ENSENADA Y CALLE HERMOSILLO	X			
TORREON	1412	URBANA	747	743	URBANA	BASICA	ESCUELA PRIMARIA MANUEL LÓPEZ COTILLA; AVENIDA FRANCISCO I. MADERO SIN NÚMERO, COLONIA LA MERCED, TORREÓN, CÓDIGO POSTAL 27276; ENTRE CALLE BENITO JUÁREZ Y CALLE DEL PATRIARCA	X			
TORREON	1412	URBANA	747	742	URBANA	CONTIGUA 1	ESCUELA PRIMARIA MANUEL LÓPEZ COTILLA; AVENIDA FRANCISCO I. MADERO SIN NÚMERO, COLONIA LA MERCED, TORREÓN, CÓDIGO POSTAL 27276; ENTRE CALLE BENITO JUÁREZ Y CALLE DEL PATRIARCA	X			
TORREON	1413	URBANA	520	518	URBANA	BASICA	CASA DE LA SEÑORA ROSA MARÍA RIVERA DE AYMA; CERRADA SAN MANUEL #505, COLONIA LA FUENTE, TORREÓN, CÓDIGO POSTAL 27290; ENTRE CALLE DEL SANTO Y CALLE DEL MONJE				X

Handwritten signatures and notes:

- Top left: *[Signature]*
- Left margin: *Edward D. Duran Z.*
- Bottom left: *Delate*
- Bottom center: *Pri*
- Bottom right: *PCP*
- Right margin: *[Signatures]*

Municipio	No. de sección-	Tipo de sección	Padrón electoral+	Lista nominal+	Casilla	Tipo de casilla	Ubicación, domicilio y referencia	Tipo de domicilio*			
								E.	O.P.	L.P.	P.
TORREON	1413	URBANA	520	518	URBANA	CONTIGUA 1	CASA DE LA SEÑORA MARÍA DEL SOCORRO ZAVALA CEPEDA; CERRADA SAN MANUEL #519, COLONIA LA FUENTE, TORREÓN, CÓDIGO POSTAL 27290; ENTRE CALLE DEL SANTO Y CALLE DEL MONJE				X
TORREON	1414	URBANA	633	633	URBANA	BASICA	CASA DE LA SEÑORA ERIKA IVET VILLAGRANA GARCÍA; CERRADA MONICA #533, COLONIA FUENTES DEL SUR, TORREÓN, CÓDIGO POSTAL 27290; ENTRE CALLE DEL SANTO Y CALLE DEL MONJE				X
TORREON	1414	URBANA	633	633	URBANA	CONTIGUA 1	CASA DE LA SEÑORA BRENDA PEÑA PEÑA; CERRADA MURCIA #529, COLONIA FUENTES DEL SUR, TORREÓN, CÓDIGO POSTAL 27290; ENTRE CALLE DEL SANTO Y CALLE DEL MONJE				X
TORREON	1415	URBANA	480	479	URBANA	BASICA	PLAZA PÚBLICA SAN MATIAS; PASEO CENTRAL SIN NÚMERO, COLONIA FUENTES DEL SUR, TORREÓN, CÓDIGO POSTAL 27290; ENTRE CALLE DEL MONJE Y CALLE DEL PATRIARCA			X	
TORREON	1415	URBANA	479	479	URBANA	CONTIGUA 1	PLAZA PÚBLICA SAN MATIAS; PASEO CENTRAL SIN NÚMERO, COLONIA FUENTES DEL SUR, TORREÓN, CÓDIGO POSTAL 27290; ENTRE CALLE DEL MONJE Y CALLE DEL PATRIARCA			X	
TORREON	1416	URBANA	446	445	URBANA	BASICA	CASA DE LA SEÑORA ELBIA LUISA BALTAZAR TORRES; CERRADA SAN MARINO #407 BIS, COLONIA FUENTES DEL SUR, TORREÓN, CÓDIGO POSTAL 27290; ENTRE ANDADOR ORIENTE Y CALLE DEL SANTO				X
TORREON	1416	URBANA	445	445	URBANA	CONTIGUA 1	CASA DE LA SEÑORA CLAUDIA MIRANDA HERNANDEZ; CERRADA SAN MARINO #407, COLONIA FUENTES DEL SUR, TORREÓN, CÓDIGO POSTAL 27290; ENTRE ANDADOR ORIENTE Y CALLE DEL SANTO				X
TORREON	1417	URBANA	473	472	URBANA	BASICA	INSTITUTO PATRIA DE LA LAGUNA; DIAGONAL DE LAS FUENTES #1212, COLONIA LA FUENTE, TORREÓN, CÓDIGO POSTAL 27290; ENTRE ANDADOR PONIENTE Y CALLE DEL SERAFIN	X			
TORREON	1417	URBANA	472	472	URBANA	CONTIGUA 1	INSTITUTO PATRIA DE LA LAGUNA; DIAGONAL DE LAS FUENTES #1212, COLONIA LA FUENTE, TORREÓN, CÓDIGO POSTAL 27290; ENTRE ANDADOR PONIENTE Y CALLE DEL SERAFIN	X			
TORREON	1418	URBANA	546	546	URBANA	BASICA	CASA DE LA SEÑORA MARÍA NELDA SÁNCHEZ PEÑA; CERRADA SAN RICARDO #214, COLONIA LA FUENTE, TORREÓN, CÓDIGO POSTAL 27290; ENTRE CALLE ANDADOR PONIENTE Y CALLE DEL SERAFIN				X
TORREON	1418	URBANA	545	545	URBANA	CONTIGUA 1	CASA DE LA SEÑORA MARÍA NELDA SÁNCHEZ PEÑA; CERRADA SAN RICARDO #214, COLONIA LA FUENTE, TORREÓN, CÓDIGO POSTAL 27290; ENTRE CALLE ANDADOR PONIENTE Y CALLE DEL SERAFIN				X

Fernando Duran
 [Signature]

[Signature]
 P.R.D.

[Signature]
 P.A.N.

[Signature]

[Signature]

[Signature]

[Signature]

[Signature] PT [Logo]

[Signature]

Municipio	No. de sección-	Tipo de sección	Padrón electoral+	Lista nominal+	Casilla	Tipo de casilla	Ubicación, domicilio y referencia	Tipo de domicilio*			
								E.	O.P.	L.P.	P.
TORREON	1419	URBANA	466	465	URBANA	BASICA	ESCUELA PRIMARIA XICOTÉNCATL; CERRADA SAN RUTILIO SIN NÚMERO, COLONIA FUENTES DEL SUR, TORREÓN, CÓDIGO POSTAL 27290; ENTRE CALLE SERAFÍN Y ANDADOR ORIENTE	X			
TORREON	1419	URBANA	466	465	URBANA	CONTIGUA 1	ESCUELA PRIMARIA XICOTÉNCATL; CERRADA SAN RUTILIO SIN NÚMERO, COLONIA FUENTES DEL SUR, TORREÓN, CÓDIGO POSTAL 27290; ENTRE CALLE SERAFÍN Y ANDADOR ORIENTE	X			
TORREON	1420	URBANA	560	556	URBANA	BASICA	CENTRO DE ATENCIÓN MÚLTIPLE NO. 27 BENITO JUÁREZ; CERRADA SAN JULIO SIN NÚMERO, COLONIA FUENTES DEL SUR, TORREÓN, CÓDIGO POSTAL 27290; ENTRE CALLE MONTE ACONCAGUA Y CALLE DEL ARCÁNGEL	X			
TORREON	1420	URBANA	559	556	URBANA	CONTIGUA 1	CENTRO DE ATENCIÓN MÚLTIPLE NO. 27 BENITO JUÁREZ; CERRADA SAN JULIO SIN NÚMERO, COLONIA FUENTES DEL SUR, TORREÓN, CÓDIGO POSTAL 27290; ENTRE CALLE MONTE ACONCAGUA Y CALLE DEL ARCÁNGEL	X			
TORREON	1421	URBANA	407	403	URBANA	BASICA	JARDIN DE NIÑOS CUAUHTÉMOC; CALLE MONTE KENIA SIN NÚMERO, COLONIA VALLE DORADO, TORREÓN, CÓDIGO POSTAL 27298; ENTRE CALLE MONTE POPOCATÉPETL Y CALLE PASEO DEL SUR	X			
TORREON	1421	URBANA	406	403	URBANA	CONTIGUA 1	JARDIN DE NIÑOS CUAUHTÉMOC; CALLE MONTE KENIA SIN NÚMERO, COLONIA VALLE DORADO, TORREÓN, CÓDIGO POSTAL 27298; ENTRE CALLE MONTE POPOCATÉPETL Y CALLE PASEO DEL SUR	X			
TORREON	1422	URBANA	457	454	URBANA	BASICA	CASA DE LA SEÑORA SILVIA PACHECO ZAMARRIPA; CALLE MONTE OLIMPO #393, COLONIA VALLE DORADO, TORREÓN, CÓDIGO POSTAL 27298; ENTRE CALLE MONTE POPOCATÉPETL Y CALLE PASEO DEL SUR				X
TORREON	1422	URBANA	456	454	URBANA	CONTIGUA 1	CASA DE LA SEÑORA MARTHA LÓPEZ MÉNDEZ; CALLE MONTE OLIMPO #327, COLONIA VALLE DORADO, TORREÓN, CÓDIGO POSTAL 27298; ENTRE CALLE MONTE POPOCATÉPETL Y CALLE PASEO DEL SUR				X
TORREON	1423	URBANA	607	607	URBANA	BASICA	ESCUELA DE LICENCIATURA EN ENFERMERÍA UNIVERSIDAD AUTÓNOMA DE COAHUILA UNIDAD TORREÓN; CALLE MONTE VESUBIO SIN NÚMERO, COLONIA VALLE DORADO, TORREÓN, CÓDIGO POSTAL 27298; ENTRE AVENIDA SAN ÁNGELO Y AVENIDA PASEO CENTRAL	X			
TORREON	1423	URBANA	606	606	URBANA	CONTIGUA 1	ESCUELA DE LICENCIATURA EN ENFERMERÍA UNIVERSIDAD AUTÓNOMA DE COAHUILA UNIDAD TORREÓN; CALLE MONTE VESUBIO SIN NÚMERO, COLONIA VALLE DORADO, TORREÓN, CÓDIGO POSTAL 27298; ENTRE AVENIDA SAN ÁNGELO Y AVENIDA PASEO CENTRAL	X			
TORREON	1424	URBANA	444	443	URBANA	BASICA	JARDIN DE NIÑOS PROFESORA ESTEFANÍA CASTAÑEDA; CALLE PINABETES SIN NÚMERO, COLONIA HOGARES FERROCARRILEROS, TORREÓN, CÓDIGO POSTAL 27289; ENTRE CALLE MORA Y CALLE EUCALIPTO	X			

Karamand. P. van
 M. G. M.
 M. G. M.

Hana

Sup. Schel...
P.M.P.-

Quil...
P.A.N.

to
F. G. S.

F

P. T. A.

P. S.

P. J. G. S.

P. T. G. S. P. C. P.

M. G. M.

Municipio	No. de sección-	Tipo de sección	Padrón electoral+	Lista nominal+	Casilla	Tipo de casilla	Ubicación, domicilio y referencia	Tipo de domicilio*			
								E.	O.P.	L.P.	P.
TORREON	1424	URBANA	443	442	URBANA	CONTIGUA 1	JARDÍN DE NIÑOS PROFESORA ESTEFANÍA CASTAÑEDA; CALLE PINABETES SIN NÚMERO, COLONIA HOGARES FERROCARRILEROS, TORREÓN, CÓDIGO POSTAL 27289; ENTRE CALLE MORA Y CALLE EUCALIPTO	X			
TORREON	1425	URBANA	661	659	URBANA	BASICA	ESCUELA PRIMARIA GENERAL EMILIANO ZAPATA; CALLE Q SIN NÚMERO, COLONIA EDUARDO GUERRA, TORREÓN, CÓDIGO POSTAL 27280; ENTRE AVENIDA SEXTA Y AVENIDA QUINTA	X			
TORREON	1425	URBANA	660	659	URBANA	CONTIGUA 1	ESCUELA PRIMARIA GENERAL EMILIANO ZAPATA; CALLE Q SIN NÚMERO, COLONIA EDUARDO GUERRA, TORREÓN, CÓDIGO POSTAL 27280; ENTRE AVENIDA SEXTA Y AVENIDA QUINTA	X			
TORREON	1426	URBANA	540	539	URBANA	BASICA	CENTRO COMUNITARIO EDUARDO GUERRA; AVENIDA OCTAVA SIN NÚMERO, COLONIA EDUARDO GUERRA, TORREÓN, CÓDIGO POSTAL 27280; ENTRE CALLE G Y CALLE H			X	
TORREON	1426	URBANA	540	538	URBANA	CONTIGUA 1	CENTRO COMUNITARIO EDUARDO GUERRA; AVENIDA OCTAVA SIN NÚMERO, COLONIA EDUARDO GUERRA, TORREÓN, CÓDIGO POSTAL 27280; ENTRE CALLE G Y CALLE H			X	
TORREON	1427	URBANA	606	605	URBANA	BASICA	ESCUELA PRIMARIA JUSTO SIERRA; CALLE L SIN NÚMERO, COLONIA EDUARDO GUERRA, TORREÓN, CÓDIGO POSTAL 27280; ENTRE AVENIDA CUARTA Y AVENIDA QUINTA	X			
TORREON	1427	URBANA	605	604	URBANA	CONTIGUA 1	ESCUELA PRIMARIA JUSTO SIERRA; CALLE L SIN NÚMERO, COLONIA EDUARDO GUERRA, TORREÓN, CÓDIGO POSTAL 27280; ENTRE AVENIDA CUARTA Y AVENIDA QUINTA	X			
TORREON	1428	URBANA	555	554	URBANA	BASICA	ESCUELA PRIMARIA URBANA SIETE DE NOVIEMBRE; ANDADOR HUIZACHE SIN NÚMERO, COLONIA HOGARES FERROCARRILEROS, TORREÓN, CÓDIGO POSTAL 27289; ENTRE CALLE CAOBA Y CALLE MEZQUITE	X			
TORREON	1428	URBANA	554	553	URBANA	CONTIGUA 1	ESCUELA PRIMARIA URBANA SIETE DE NOVIEMBRE; ANDADOR HUIZACHE SIN NÚMERO, COLONIA HOGARES FERROCARRILEROS, TORREÓN, CÓDIGO POSTAL 27289; ENTRE CALLE CAOBA Y CALLE MEZQUITE	X			
TORREON	1429	URBANA	604	601	URBANA	BASICA	PLAZA PÚBLICA PEÑÓLES; AVENIDA SEXTA SIN NÚMERO, COLONIA EDUARDO GUERRA, TORREÓN, CÓDIGO POSTAL 27280; ENTRE CALLE I Y CALLE J			X	
TORREON	1429	URBANA	603	600	URBANA	CONTIGUA 1	PLAZA PÚBLICA PEÑÓLES; AVENIDA SEXTA SIN NÚMERO, COLONIA EDUARDO GUERRA, TORREÓN, CÓDIGO POSTAL 27280; ENTRE CALLE I Y CALLE J			X	

Fernando Luna-7

S. N. D.

P. A. N.

[Handwritten signature]

[Handwritten signature]

[Handwritten signature]

[Handwritten signature]

[Handwritten signature]

[Handwritten signature]

[Handwritten signature]

[Handwritten signature]

[Handwritten signature]

[Handwritten signature]

Entidad federativa: COAHUILA DE ZARAGOZA Distrito electoral: 05

Cabecera: TORREÓN

Fecha de impresión: 30/03/2017

Municipio	No. de sección-	Tipo de sección	Padrón electoral+	Lista nominal+	Casilla	Tipo de casilla	Ubicación, domicilio y referencia	Tipo de domicilio*			
								E.	O.P.	L.P.	P.
TORREON	1430	URBANA	519	515	URBANA	BASICA	CASA DE LA SEÑORA JOSEFINA MAGALLANES NAVA; AVENIDA TERCERA #1020, COLONIA EDUARDO GUERRA, TORREÓN, CÓDIGO POSTAL 27280; ENTRE CALLE I Y CALLE J				X
TORREON	1430	URBANA	518	515	URBANA	CONTIGUA 1	CASA DE LA SEÑORA JOSEFINA MAGALLANES NAVA; AVENIDA TERCERA #1020, COLONIA EDUARDO GUERRA, TORREÓN, CÓDIGO POSTAL 27280; ENTRE CALLE I Y CALLE J				X
TORREON	1430	URBANA	518	515	URBANA	CONTIGUA 2	CASA DE LA SEÑORA JOSEFINA MAGALLANES NAVA; AVENIDA TERCERA #1020, COLONIA EDUARDO GUERRA, TORREÓN, CÓDIGO POSTAL 27280; ENTRE CALLE I Y CALLE J				X
TORREON	1431	URBANA	484	481	URBANA	BASICA	ESCUELA PRIMARIA LÁZARO CÁRDENAS; AVENIDA SEXTA SIN NÚMERO, COLONIA EDUARDO GUERRA, TORREÓN, CÓDIGO POSTAL 27280; ENTRE CALLE F Y CALLE G	X			
TORREON	1431	URBANA	483	481	URBANA	CONTIGUA 1	ESCUELA PRIMARIA LÁZARO CÁRDENAS; AVENIDA SEXTA SIN NÚMERO, COLONIA EDUARDO GUERRA, TORREÓN, CÓDIGO POSTAL 27280; ENTRE CALLE F Y CALLE G	X			
TORREON	1432	URBANA	572	568	URBANA	BASICA	CASA DEL SEÑOR VICTOR MANUEL LOZANO HEREDIA; CALLE D #562, COLONIA EDUARDO GUERRA, TORREÓN, CÓDIGO POSTAL 27280; ENTRE AVENIDA SEXTA Y AVENIDA SÉPTIMA				X
TORREON	1432	URBANA	571	567	URBANA	CONTIGUA 1	CASA DEL SEÑOR REYES RIVERA HERNANDEZ; AVENIDA SÉPTIMA #451, COLONIA EDUARDO GUERRA, TORREÓN, CÓDIGO POSTAL 27280; ENTRE CALLE E Y CALLE F				X
TORREON	1433	URBANA	565	564	URBANA	BASICA	CASA DE LA SEÑORA MARICELA HERNÁNDEZ GARCÍA; AVENIDA QUINTA #433, COLONIA EDUARDO GUERRA, TORREÓN, CÓDIGO POSTAL 27280; ENTRE CALLE D Y CALLE E				X
TORREON	1433	URBANA	564	564	URBANA	CONTIGUA 1	CASA DE LA SEÑORA MARICELA HERNÁNDEZ GARCÍA; AVENIDA QUINTA #433, COLONIA EDUARDO GUERRA, TORREÓN, CÓDIGO POSTAL 27280; ENTRE CALLE D Y CALLE E				X
TORREON	1434	URBANA	480	478	URBANA	BASICA	ESCUELA SECUNDARIA GENERAL NÚMERO 2 FEDERICO BERRUETO RAMÓN; CALZADA LÁZARO CÁRDENAS #451, COLONIA EDUARDO GUERRA, TORREÓN, CÓDIGO POSTAL 27280; ENTRE CALLE A Y CALLE D	X			
TORREON	1434	URBANA	480	478	URBANA	CONTIGUA 1	ESCUELA SECUNDARIA GENERAL NÚMERO 2 FEDERICO BERRUETO RAMÓN; CALZADA LÁZARO CÁRDENAS #451, COLONIA EDUARDO GUERRA, TORREÓN, CÓDIGO POSTAL 27280; ENTRE CALLE A Y CALLE D	X			

[Handwritten signature]

[Handwritten signature]
P.R.D.

[Handwritten signature]
P.P.N

[Handwritten signature]

[Handwritten signature]

[Handwritten signature]

Caracas
P. P.N
[Handwritten signature]

[Handwritten signature]

[Handwritten signature]

[Handwritten signature]
P.S.

[Handwritten signature]

[Handwritten signature]
PT
[Handwritten signature]
PCP

[Handwritten signature]

Municipio	No. de sección-	Tipo de sección	Padrón electoral+	Lista nominal+	Casilla	Tipo de casilla	Ubicación, domicilio y referencia	Tipo de domicilio*			
								E.	O.P.	L.P.	P.
TORREON	1435	URBANA	736	736	URBANA	BASICA	ESCUELA PRIMARIA BRAULIO FERNÁNDEZ AGUIRRE; PROLONGACIÓN CALZADA CUAUHTÉMOC #1500 SUR, COLONIA MIGUEL ALEMÁN, TORREÓN, CÓDIGO POSTAL 27230; ENTRE AVENIDA SÉPTIMA Y AVENIDA SEXTA	X			
TORREON	1436	URBANA	150	150	URBANA	BASICA	CASA DE LA SEÑORA ANDREA ROSALES VELÁZQUEZ; CALLE ONCEAVA #517, COLONIA BRAULIO FERNÁNDEZ AGUIRRE, TORREÓN, CÓDIGO POSTAL 27380; ESQUINA CON AVENIDA SEXTA				X
TORREON	1437	URBANA	386	383	URBANA	BASICA	CASA DE LA SEÑORA SILVIA BADILLO IBARRA; CALLE PRIMERA DEL TIRO #227, COLONIA VICENTE GUERRERO, TORREÓN, CÓDIGO POSTAL 27380; ENTRE AVENIDA TERCERA Y AVENIDA CUARTA				X
TORREON	1438	URBANA	409	407	URBANA	BASICA	ESCUELA PRIMARIA FRANCISCO I. MADERO; AVENIDA CUARTA DEL TIRO #317, COLONIA VICENTE GUERRERO, TORREÓN, CÓDIGO POSTAL 27380; ENTRE AVENIDA CUARTA Y AVENIDA QUINTA	X			
TORREON	1438	URBANA	408	407	URBANA	CONTIGUA 1	ESCUELA PRIMARIA FRANCISCO I. MADERO; AVENIDA CUARTA DEL TIRO #317, COLONIA VICENTE GUERRERO, TORREÓN, CÓDIGO POSTAL 27380; ENTRE AVENIDA CUARTA Y AVENIDA QUINTA	X			
TORREON	1439	URBANA	416	414	URBANA	BASICA	ESCUELA PRIMARIA VICENTE GUERRERO; CALLE QUINTA DEL TIRO SIN NÚMERO, COLONIA VICENTE GUERRERO, TORREÓN, CÓDIGO POSTAL 27380; ENTRE AVENIDA SEXTA Y AVENIDA SÉPTIMA	X			
TORREON	1439	URBANA	416	413	URBANA	CONTIGUA 1	ESCUELA PRIMARIA VICENTE GUERRERO; AVENIDA QUINTA DEL TIRO SIN NÚMERO, COLONIA VICENTE GUERRERO, TORREÓN, CÓDIGO POSTAL 27380; ENTRE AVENIDA SEXTA Y AVENIDA SÉPTIMA	X			
TORREON	1440	URBANA	381	381	URBANA	BASICA	ESCUELA MI ESCUELITA SEDESOL; AVENIDA QUINTA #743, COLONIA VICENTE GUERRERO, TORREÓN, CÓDIGO POSTAL 27380; ENTRE CALLE SEXTA Y CALLE SEPTIMA	X			
TORREON	1440	URBANA	381	380	URBANA	CONTIGUA 1	ESCUELA MI ESCUELITA SEDESOL; AVENIDA QUINTA #743, COLONIA VICENTE GUERRERO, TORREÓN, CÓDIGO POSTAL 27380; ENTRE CALLE SEXTA Y CALLE SEPTIMA	X			
TORREON	1441	URBANA	663	660	URBANA	BASICA	CASA DE LA SEÑORA CONCEPCIÓN RENTERÍA PAEZ; AVENIDA TERCERA #820, COLONIA VICENTE GUERRERO, TORREÓN, CÓDIGO POSTAL 27380; ENTRE CALLE SÉPTIMA Y CALLE OCTAVA				X
TORREON	1442	URBANA	632	630	URBANA	BASICA	ESCUELA PRIMARIA EL NIÑO ARTILLERO; AVENIDA QUINTA SIN NÚMERO, COLONIA BRAULIO FERNÁNDEZ AGUIRRE, TORREÓN, CÓDIGO POSTAL 27380; ENTRE CALLE DÉCIMA Y CALLE ONCEAVA	X			

[Handwritten signatures and notes on the left margin]

[Handwritten signatures and notes on the right margin]

[Handwritten signatures and notes at the bottom of the page]

Municipio	No. de sección-	Tipo de sección	Padrón electoral+	Lista nominal+	Casilla	Tipo de casilla	Ubicación, domicilio y referencia	Tipo de domicilio*			
								E.	O.P.	L.P.	P.
TORREON	1442	URBANA	632	629	URBANA	CONTIGUA 1	ESCUELA PRIMARIA EL NIÑO ARTILLERO; AVENIDA QUINTA SIN NÚMERO, COLONIA BRAULIO FERNÁNDEZ AGUIRRE, TORREÓN, CÓDIGO POSTAL 27380; ENTRE CALLE DÉCIMA Y CALLE ONCEAVA	X			
TORREON	1443	URBANA	749	745	URBANA	BASICA	JARDÍN DE NIÑOS VIOLETA G. DE GUERRERO; AVENIDA QUINTA #1451, COLONIA BRAULIO FERNÁNDEZ AGUIRRE, TORREÓN, CÓDIGO POSTAL 27380; ENTRE CALLE CATORCE Y QUINCE	X			
TORREON	1444	URBANA	520	519	URBANA	BASICA	ESCUELA PRIMARIA HILARIO ESPARZA; PRIVADA A SIN NÚMERO, COLONIA SANTIAGO RAMÍREZ, TORREÓN, CÓDIGO POSTAL 27080; ENTRE BOULEVARD LAGUNA SUR Y AVENIDA LORENZO ÁVALOS	X			
TORREON	1444	URBANA	520	519	URBANA	CONTIGUA 1	ESCUELA PRIMARIA HILARIO ESPARZA; PRIVADA A SIN NÚMERO, COLONIA SANTIAGO RAMÍREZ, TORREÓN, CÓDIGO POSTAL 27080; ENTRE BOULEVARD LAGUNA SUR Y AVENIDA LORENZO ÁVALOS	X			
TORREON	1445	URBANA	654	651	URBANA	BASICA	CENTRO DE DESARROLLO COMUNITARIO SANTIAGO RAMÍREZ; CALLE OLIVOS SIN NÚMERO, COLONIA SANTIAGO RAMÍREZ, TORREÓN, CÓDIGO POSTAL 27399; ENTRE CALLE DEL MACHO Y CALLE CARLOS ROMÁN CEPEDA				X
TORREON	1445	URBANA	654	651	URBANA	CONTIGUA 1	CENTRO DE DESARROLLO COMUNITARIO SANTIAGO RAMÍREZ; CALLE OLIVOS SIN NÚMERO, COLONIA SANTIAGO RAMÍREZ, TORREÓN, CÓDIGO POSTAL 27399; ENTRE CALLE DEL MACHO Y CALLE CARLOS ROMÁN CEPEDA				X
TORREON	1445	URBANA	654	651	URBANA	CONTIGUA 2	CENTRO DE DESARROLLO COMUNITARIO SANTIAGO RAMÍREZ; CALLE OLIVOS SIN NÚMERO, COLONIA SANTIAGO RAMÍREZ, TORREÓN, CÓDIGO POSTAL 27399; ENTRE CALLE DEL MACHO Y CALLE CARLOS ROMÁN CEPEDA				X
TORREON	1445	URBANA	654	651	URBANA	CONTIGUA 3	CENTRO DE DESARROLLO COMUNITARIO SANTIAGO RAMÍREZ; CALLE OLIVOS SIN NÚMERO, COLONIA SANTIAGO RAMÍREZ, TORREÓN, CÓDIGO POSTAL 27399; ENTRE CALLE DEL MACHO Y CALLE CARLOS ROMÁN CEPEDA				X
TORREON	1446	URBANA	605	602	URBANA	BASICA	ESCUELA PRIMARIA PROFESOR VÍCTOR M. VEGA GONZÁLEZ; CALLE EPIFANIO ZUÑIGA #600, COLONIA LÁZARO CÁRDENAS, TORREÓN, CÓDIGO POSTAL 27390; ENTRE CALLE LÁZARO CÁRDENAS Y CALLE PEDRO RODRÍGUEZ TRIANA	X			
TORREON	1446	URBANA	605	602	URBANA	CONTIGUA 1	ESCUELA PRIMARIA PROFESOR VÍCTOR M. VEGA GONZÁLEZ; CALLE EPIFANIO ZUÑIGA #600, COLONIA LÁZARO CÁRDENAS, TORREÓN, CÓDIGO POSTAL 27390; ENTRE CALLE LÁZARO CÁRDENAS Y CALLE PEDRO RODRÍGUEZ TRIANA	X			
TORREON	1446	URBANA	605	602	URBANA	CONTIGUA 2	ESCUELA PRIMARIA PROFESOR VÍCTOR M. VEGA GONZÁLEZ; CALLE EPIFANIO ZUÑIGA #600, COLONIA LÁZARO CÁRDENAS, TORREÓN, CÓDIGO POSTAL 27390; ENTRE CALLE LÁZARO CÁRDENAS Y CALLE PEDRO RODRÍGUEZ TRIANA	X			

Fourn...
 P...
 M...
 P...

P.P.D.
 P.A.N.
 P...

P... Pri... PT... P...

Municipio	No. de sección	Tipo de sección	Padrón electoral+	Lista nominal+	Casilla	Tipo de casilla	Ubicación, domicilio y referencia	Tipo de domicilio*			
								E.	O.P.	L.P.	P.
TORREON	1447	URBANA	543	540	URBANA	BASICA	ESCUELA PRIMARIA NARCISO MENDOZA; BOULEVARD LAGUNA SUR SIN NÚMERO, COLONIA AMPLIACIÓN LÁZARO CÁRDENAS, TORREÓN, CÓDIGO POSTAL 27390; ENTRE CALLE HÉROES DE CANANEA Y CALLE INTERNACIONAL	X			
TORREON	1447	URBANA	543	540	URBANA	CONTIGUA 1	ESCUELA PRIMARIA NARCISO MENDOZA; BOULEVARD LAGUNA SUR SIN NÚMERO, COLONIA AMPLIACIÓN LÁZARO CÁRDENAS, TORREÓN, CÓDIGO POSTAL 27390; ENTRE CALLE HÉROES DE CANANEA Y CALLE INTERNACIONAL	X			
TORREON	1448	URBANA	483	481	URBANA	BASICA	CASA DE LA SEÑORA MA. REFUGIO MORA ESCAÑUELA; CALLE LA FLORIDA #641, COLONIA AMPLIACIÓN LÁZARO CÁRDENAS, TORREÓN, CÓDIGO POSTAL 27390; ENTRE CALLE VERGEL Y CALLE HÉROES DE TONALITA				X
TORREON	1448	URBANA	483	481	URBANA	CONTIGUA 1	CASA DEL SEÑOR JUAN DÍAZ MARTÍNEZ; CALLE LA FLORIDA #648, COLONIA AMPLIACIÓN LÁZARO CÁRDENAS, TORREÓN, CÓDIGO POSTAL 27390; ENTRE CALLE VERGEL Y CALLE HÉROES DE TONALITA				X
TORREON	1449	URBANA	683	679	URBANA	BASICA	CENTRO COMUNITARIO LÁZARO CÁRDENAS; CALLE ARTÍCULO 123 SIN NÚMERO, COLONIA LÁZARO CÁRDENAS, TORREÓN, CÓDIGO POSTAL 27390; ENTRE CALLE RUBEN JARAMILLO Y CALLE 21 DE MAYO			X	
TORREON	1449	URBANA	682	679	URBANA	CONTIGUA 1	CENTRO COMUNITARIO LÁZARO CÁRDENAS; CALLE ARTÍCULO 123 SIN NÚMERO, COLONIA LÁZARO CÁRDENAS, TORREÓN, CÓDIGO POSTAL 27390; ENTRE CALLE RUBEN JARAMILLO Y CALLE 21 DE MAYO			X	
TORREON	1449	URBANA	682	679	URBANA	CONTIGUA 2	CENTRO COMUNITARIO LÁZARO CÁRDENAS; CALLE ARTÍCULO 123 SIN NÚMERO, COLONIA LÁZARO CÁRDENAS, TORREÓN, CÓDIGO POSTAL 27390; ENTRE CALLE RUBEN JARAMILLO Y CALLE 21 DE MAYO			X	
TORREON	1450	URBANA	440	439	URBANA	BASICA	JARDÍN DE NIÑOS MANUEL M. PONCE; CALLE CLAVEL SIN NÚMERO, COLONIA LA DALIA, TORREÓN, CÓDIGO POSTAL 27397; ENTRE CALLE AMAPOLA Y CALLE JAZMÍN	X			
TORREON	1450	URBANA	440	439	URBANA	CONTIGUA 1	JARDÍN DE NIÑOS MANUEL M. PONCE; CALLE CLAVEL SIN NÚMERO, COLONIA LA DALIA, TORREÓN, CÓDIGO POSTAL 27397; ENTRE CALLE AMAPOLA Y CALLE JAZMÍN	X			
TORREON	1451	URBANA	658	655	URBANA	BASICA	ESCUELA PRIMARIA IGNACIO MANUEL ALTAMIRANO; CALLE EGLANTINAS SIN NÚMERO, COLONIA LA DALIA, TORREÓN, CÓDIGO POSTAL 27397; ENTRE BOULEVARD LA DALIA Y CALLE LILA	X			
TORREON	1451	URBANA	657	655	URBANA	CONTIGUA 1	ESCUELA PRIMARIA IGNACIO MANUEL ALTAMIRANO; CALLE EGLANTINAS SIN NÚMERO, COLONIA LA DALIA, TORREÓN, CÓDIGO POSTAL 27397; ENTRE BOULEVARD LA DALIA Y CALLE LILA	X			

Fernando Domínguez

P.R.D.

P.A.N.

P.C.P.

Molote


 Página 36 de 48


Entidad federativa: COAHUILA DE ZARAGOZA Distrito electoral: 05

Cabecera: TORREÓN

Municipio	No. de sección-	Tipo de sección	Padrón electoral+	Lista nominal+	Casilla	Tipo de casilla	Ubicación, domicilio y referencia	Tipo de domicilio*			
								E.	O.P.	L.P.	P.
TORREON	1452	URBANA	511	510	URBANA	BASICA	ESCUELA SECUNDARIA TÉCNICA NO. 75 XAVIER VILLAURRUTIA; CALLE CLAVEL SIN NÚMERO, COLONIA LA DALIA, TORREÓN, CÓDIGO POSTAL 27397; ENTRE CALLE MARGARITA Y CALLE OLIVA	X			
TORREON	1452	URBANA	511	509	URBANA	CONTIGUA 1	ESCUELA SECUNDARIA TÉCNICA NO. 75 XAVIER VILLAURRUTIA; CALLE CLAVEL SIN NÚMERO, COLONIA LA DALIA, TORREÓN, CÓDIGO POSTAL 27397; ENTRE CALLE MARGARITA Y CALLE OLIVA	X			
TORREON	1453	URBANA	510	506	URBANA	BASICA	PLAZA PÚBLICA LA DALIA; CALLE MADRESELVA SIN NÚMERO, COLONIA LA DALIA, TORREÓN, CÓDIGO POSTAL 27397; ENTRE CALLE CLAVEL Y CALLE CRISANTEMO			X	
TORREON	1453	URBANA	510	506	URBANA	CONTIGUA 1	PLAZA PÚBLICA LA DALIA; CALLE MADRE SELVA SIN NÚMERO, COLONIA LA DALIA, TORREÓN, CÓDIGO POSTAL 27397; ENTRE CALLE CLAVEL Y CALLE CRISANTEMO			X	
TORREON	1454	URBANA	540	537	URBANA	BASICA	CASA DE LA SEÑORA OBDULIA DE LAS MERCEDES AGUILERA; CALLE AZUCENA #297, COLONIA LA DALIA, TORREÓN, CÓDIGO POSTAL 27397; ENTRE CALLE HELIOTROPOS Y CALLE CLAVEL DEL MORO				X
TORREON	1454	URBANA	539	536	URBANA	CONTIGUA 1	CASA DE LA SEÑORA OBDULIA DE LAS MERCEDES AGUILERA; CALLE AZUCENA #297, COLONIA LA DALIA, TORREÓN, CÓDIGO POSTAL 27397; ENTRE CALLE HELIOTROPOS Y CALLE CLAVEL DEL MORO				X
TORREON	1455	URBANA	566	563	URBANA	BASICA	ESCUELA PRIMARIA PROFESOR ELISEO LOERA SALAZAR; CALLE PRIMAVERA SIN NÚMERO, COLONIA LA DALIA, TORREÓN, CÓDIGO POSTAL 27397; ENTRE CALLE ACACIA Y CALLE MADRESELVA	X			
TORREON	1455	URBANA	565	563	URBANA	CONTIGUA 1	ESCUELA PRIMARIA PROFESOR ELISEO LOERA SALAZAR; CALLE PRIMAVERA SIN NÚMERO, COLONIA LA DALIA, TORREÓN, CÓDIGO POSTAL 27397; ENTRE CALLE ACACIA Y CALLE MADRESELVA	X			
TORREON	1456	URBANA	603	601	URBANA	BASICA	ESCUELA OFICIAL PRIMARIA SEVERINO CALDERÓN GONZÁLEZ; AVENIDA JOSÉ CARRILLO MACHADO SIN NÚMERO, COLONIA LAS LUISAS, TORREÓN, CÓDIGO POSTAL 27390; ENTRE CALLE GUANAJUATO Y CALLE YUCATÁN	X			
TORREON	1456	URBANA	602	601	URBANA	CONTIGUA 1	ESCUELA OFICIAL PRIMARIA SEVERINO CALDERÓN GONZÁLEZ; AVENIDA JOSÉ CARRILLO MACHADO SIN NÚMERO, COLONIA LAS LUISAS, TORREÓN, CÓDIGO POSTAL 27390; ENTRE CALLE GUANAJUATO Y CALLE YUCATÁN	X			
TORREON	1456	URBANA	602	601	URBANA	CONTIGUA 2	ESCUELA OFICIAL PRIMARIA SEVERINO CALDERÓN GONZÁLEZ; AVENIDA JOSÉ CARRILLO MACHADO SIN NÚMERO, COLONIA LAS LUISAS, TORREÓN, CÓDIGO POSTAL 27390; ENTRE CALLE GUANAJUATO Y CALLE YUCATÁN	X			

Para más info
 P. A. N.
 P. A. N.
 P. A. N.

K. B. S. C.
 P. A. N.
 P. A. N.
 P. A. N.


 P. A. N.

Lista de ubicación de casillas aprobadas por el Consejo Distrital

Proceso Electoral Local 2016 - 2017

Entidad federativa: COAHUILA DE ZARAGOZA Distrito electoral: 05

Cabecera: TORREÓN

Fecha de impresión: 30/03/2017

Municipio	No. de sección	Tipo de sección	Padrón electoral*	Lista nominal*	Casilla	Tipo de casilla	Ubicación, domicilio y referencia	Tipo de domicilio*				
								E.	O.P.	L.P.	P.	
TORREON	1456	URBANA	602	600	URBANA	CONTIGUA 3	ESCUELA OFICIAL PRIMARIA SEVERINO CALDERÓN GONZÁLEZ; AVENIDA JOSÉ CARRILLO MACHADO SIN NÚMERO, COLONIA LAS LUISAS, TORREÓN, CÓDIGO POSTAL 27390; ENTRE CALLE GUANAJUATO Y CALLE YUCATÁN	X				
TORREON	1456	URBANA	602	600	URBANA	CONTIGUA 4	ESCUELA OFICIAL PRIMARIA SEVERINO CALDERÓN GONZÁLEZ; AVENIDA JOSÉ CARRILLO MACHADO SIN NÚMERO, COLONIA LAS LUISAS, TORREÓN, CÓDIGO POSTAL 27390; ENTRE CALLE GUANAJUATO Y CALLE YUCATÁN	X				
TORREON	1457	URBANA	321	321	URBANA	BASICA	ESCUELA SECUNDARIA GENERAL NO. 6 ALFONSO REYES OCHOA; AVENIDA SÉPTIMA SIN NÚMERO, COLONIA VICENTE GUERRERO, TORREÓN, CÓDIGO POSTAL 27380; ENTRE PRIVADA SÉPTIMA Y PRIVADA OCTAVA	X				
TORREON	1458	URBANA	409	406	URBANA	BASICA	CASA DE LA SEÑORA DORA LUCÍA BARRÓN PEÑA; AVENIDA SEXTA #986, COLONIA VICENTE GUERRERO, TORREÓN, CÓDIGO POSTAL 27380; ENTRE CALLE OCTAVA Y CALLE NOVENA					X
TORREON	1459	NO URBANA	607	604	NO URBANA	BASICA	ESCUELA PRIMARIA REPÚBLICA DE CHILE; DOMICILIO CONOCIDO SIN NÚMERO, EJIDO ALBIA, TORREÓN, CÓDIGO POSTAL 27420; FRENTE AL KINDER	X				
TORREON	1459	NO URBANA	607	603	NO URBANA	CONTIGUA 1	ESCUELA PRIMARIA REPÚBLICA DE CHILE; DOMICILIO CONOCIDO SIN NÚMERO, EJIDO ALBIA, TORREÓN, CÓDIGO POSTAL 27420; FRENTE AL KINDER	X				
TORREON	1459	NO URBANA	606	603	NO URBANA	CONTIGUA 2	ESCUELA PRIMARIA REPÚBLICA DE CHILE; DOMICILIO CONOCIDO SIN NÚMERO, EJIDO ALBIA, TORREÓN, CÓDIGO POSTAL 27420; FRENTE AL KINDER	X				
TORREON	1468	NO URBANA	512	509	NO URBANA	BASICA	ESCUELA PRIMARIA IGNACIO ZARAGOZA; CALLE FLOR DEL DESIERTO SIN NÚMERO, EJIDO LOS ARENALES, TORREÓN, CÓDIGO POSTAL 27293; ENTRE CALLE CACTUS Y CALLE LOMA	X				
TORREON	1468	NO URBANA	512	508	NO URBANA	CONTIGUA 1	ESCUELA PRIMARIA IGNACIO ZARAGOZA; CALLE FLOR DEL DESIERTO SIN NÚMERO, EJIDO LOS ARENALES, TORREÓN, CÓDIGO POSTAL 27293; ENTRE CALLE CACTUS Y CALLE LOMA	X				
TORREON	1469	NO URBANA	744	740	NO URBANA	BASICA	ESCUELA PRIMARIA 21 DE MARZO; AVENIDA DEL BARRANCO SIN NÚMERO, FRACCIONAMIENTO MONTE REAL, TORREÓN, CÓDIGO POSTAL 27277; ENTRE AVENIDA DEL PEDREGAL Y CALLE DEL PEÑÓN	X				
TORREON	1469	NO URBANA	744	740	NO URBANA	CONTIGUA 1	ESCUELA PRIMARIA 21 DE MARZO; AVENIDA DEL BARRANCO SIN NÚMERO, FRACCIONAMIENTO MONTE REAL, TORREÓN, CÓDIGO POSTAL 27277; ENTRE AVENIDA DEL PEDREGAL Y CALLE DEL PEÑÓN	X				

Fernando...

C. U. P. D. ...

N. A. N. ...

[Handwritten signature]

[Handwritten signature]

[Handwritten signature]

[Handwritten signature]

[Handwritten signatures]

[Handwritten signatures]

[Handwritten signature]

[Handwritten signature]

[Handwritten signature]

Lista de ubicación de casillas aprobadas por el Consejo Distrital

Proceso Electoral Local 2016 - 2017

Entidad federativa: COAHUILA DE ZARAGOZA Distrito electoral: 05

Cabecera: TORREÓN

Fecha de impresión: 30/03/2017

Municipio	No. de sección-	Tipo de sección	Padrón electoral+	Lista nominal+	Casilla	Tipo de casilla	Ubicación, domicilio y referencia	Tipo de domicilio*			
								E.	O.P.	L.P.	P.
TORREON	1469	NO URBANA	744	740	NO URBANA	CONTIGUA 2	ESCUELA PRIMARIA 21 DE MARZO; AVENIDA DEL BARRANCO SIN NÚMERO, FRACCIONAMIENTO MONTE REAL, TORREÓN, CÓDIGO POSTAL 27277; ENTRE AVENIDA DEL PEDREGAL Y CALLE DEL PEÑÓN	X			
TORREON	1469	NO URBANA	744	740	NO URBANA	CONTIGUA 3	ESCUELA PRIMARIA 21 DE MARZO; AVENIDA DEL BARRANCO SIN NÚMERO, FRACCIONAMIENTO MONTE REAL, TORREÓN, CÓDIGO POSTAL 27277; ENTRE AVENIDA DEL PEDREGAL Y CALLE DEL PEÑÓN	X			
TORREON	1469	NO URBANA	744	740	NO URBANA	CONTIGUA 4	ESCUELA PRIMARIA 21 DE MARZO; AVENIDA DEL BARRANCO SIN NÚMERO, FRACCIONAMIENTO MONTE REAL, TORREÓN, CÓDIGO POSTAL 27277; ENTRE AVENIDA DEL PEDREGAL Y CALLE DEL PEÑÓN	X			
TORREON	1469	NO URBANA	744	740	NO URBANA	CONTIGUA 5	ESCUELA PRIMARIA 21 DE MARZO; AVENIDA DEL BARRANCO SIN NÚMERO, FRACCIONAMIENTO MONTE REAL, TORREÓN, CÓDIGO POSTAL 27277; ENTRE AVENIDA DEL PEDREGAL Y CALLE DEL PEÑÓN	X			
TORREON	1469	NO URBANA	743	740	NO URBANA	CONTIGUA 6	ESCUELA PRIMARIA 21 DE MARZO; AVENIDA DEL BARRANCO SIN NÚMERO, FRACCIONAMIENTO MONTE REAL, TORREÓN, CÓDIGO POSTAL 27277; ENTRE AVENIDA DEL PEDREGAL Y CALLE DEL PEÑÓN	X			
TORREON	1469	NO URBANA	743	740	NO URBANA	CONTIGUA 7	ESCUELA PRIMARIA 21 DE MARZO; AVENIDA DEL BARRANCO SIN NÚMERO, FRACCIONAMIENTO MONTE REAL, TORREÓN, CÓDIGO POSTAL 27277; ENTRE AVENIDA DEL PEDREGAL Y CALLE DEL PEÑÓN	X			
TORREON	1469	NO URBANA	743	740	NO URBANA	CONTIGUA 8	ESCUELA PRIMARIA 21 DE MARZO; AVENIDA DEL BARRANCO SIN NÚMERO, FRACCIONAMIENTO MONTE REAL, TORREÓN, CÓDIGO POSTAL 27277; ENTRE AVENIDA DEL PEDREGAL Y CALLE DEL PEÑÓN	X			
TORREON	1469	NO URBANA	743	740	NO URBANA	CONTIGUA 9	ESCUELA PRIMARIA 21 DE MARZO; AVENIDA DEL BARRANCO SIN NÚMERO, FRACCIONAMIENTO MONTE REAL, TORREÓN, CÓDIGO POSTAL 27277; ENTRE AVENIDA DEL PEDREGAL Y CALLE DEL PEÑÓN	X			
TORREON	1469	NO URBANA	743	740	NO URBANA	CONTIGUA 10	ESCUELA PRIMARIA 21 DE MARZO; AVENIDA DEL BARRANCO SIN NÚMERO, FRACCIONAMIENTO MONTE REAL, TORREÓN, CÓDIGO POSTAL 27277; ENTRE AVENIDA DEL PEDREGAL Y CALLE DEL PEÑÓN	X			
TORREON	1469	NO URBANA	743	740	NO URBANA	CONTIGUA 11	ESCUELA PRIMARIA 21 DE MARZO; AVENIDA DEL BARRANCO SIN NÚMERO, FRACCIONAMIENTO MONTE REAL, TORREÓN, CÓDIGO POSTAL 27277; ENTRE AVENIDA DEL PEDREGAL Y CALLE DEL PEÑÓN	X			
TORREON	1469	NO URBANA	743	740	NO URBANA	CONTIGUA 12	ESCUELA PRIMARIA 21 DE MARZO; AVENIDA DEL BARRANCO SIN NÚMERO, FRACCIONAMIENTO MONTE REAL, TORREÓN, CÓDIGO POSTAL 27277; ENTRE AVENIDA DEL PEDREGAL Y CALLE DEL PEÑÓN	X			

Formas. Duran? M. date





Municipio	No. de sección-	Tipo de sección	Padrón electoral+	Lista nominal+	Casilla	Tipo de casilla	Ubicación, domicilio y referencia	Tipo de domicilio*			
								E.	O.P.	L.P.	P.
TORREON	1469	NO URBANA	743	740	NO URBANA	CONTIGUA 13	ESCUELA PRIMARIA 21 DE MARZO; AVENIDA DEL BARRANCO SIN NÚMERO, FRACCIONAMIENTO MONTE REAL, TORREÓN, CÓDIGO POSTAL 27277; ENTRE AVENIDA DEL PEDREGAL Y CALLE DEL PEÑÓN	X			
TORREON	1469	NO URBANA	743	740	NO URBANA	CONTIGUA 14	ESCUELA PRIMARIA 21 DE MARZO; AVENIDA DEL BARRANCO SIN NÚMERO, FRACCIONAMIENTO MONTE REAL, TORREÓN, CÓDIGO POSTAL 27277; ENTRE AVENIDA DEL PEDREGAL Y CALLE DEL PEÑÓN	X			
TORREON	1469	NO URBANA	743	740	NO URBANA	CONTIGUA 15	ESCUELA PRIMARIA 21 DE MARZO; AVENIDA DEL BARRANCO SIN NÚMERO, FRACCIONAMIENTO MONTE REAL, TORREÓN, CÓDIGO POSTAL 27277; ENTRE AVENIDA DEL PEDREGAL Y CALLE DEL PEÑÓN	X			
TORREON	1469	NO URBANA	743	740	NO URBANA	CONTIGUA 16	ESCUELA PRIMARIA 21 DE MARZO; AVENIDA DEL BARRANCO SIN NÚMERO, FRACCIONAMIENTO MONTE REAL, TORREÓN, CÓDIGO POSTAL 27277; ENTRE AVENIDA DEL PEDREGAL Y CALLE DEL PEÑÓN	X			
TORREON	1469	NO URBANA	743	740	NO URBANA	CONTIGUA 17	ESCUELA PRIMARIA 21 DE MARZO; AVENIDA DEL BARRANCO SIN NÚMERO, FRACCIONAMIENTO MONTE REAL, TORREÓN, CÓDIGO POSTAL 27277; ENTRE AVENIDA DEL PEDREGAL Y CALLE DEL PEÑÓN	X			
TORREON	1469	NO URBANA	743	740	NO URBANA	CONTIGUA 18	JARDÍN DE NIÑOS LAURA MÉNDEZ DE CUENCA; CALLE DEL PEÑÓN SIN NUMERO, FRACCIONAMIENTO MONTE REAL, TORREÓN, CÓDIGO POSTAL 27277; ENTRE AVENIDA DEL BARRANCO Y CALLE DE LA CANTERA	X			
TORREON	1469	NO URBANA	743	740	NO URBANA	CONTIGUA 19	JARDÍN DE NIÑOS LAURA MÉNDEZ DE CUENCA; CALLE DEL PEÑÓN SIN NÚMERO, FRACCIONAMIENTO MONTE REAL, TORREÓN, CÓDIGO POSTAL 27277; ENTRE AVENIDA DEL BARRANCO Y CALLE DE LA CANTERA	X			
TORREON	1469	NO URBANA	743	740	NO URBANA	CONTIGUA 20	JARDÍN DE NIÑOS LAURA MÉNDEZ DE CUENCA; CALLE DEL PEÑÓN SIN NÚMERO, FRACCIONAMIENTO MONTE REAL, TORREÓN, CÓDIGO POSTAL 27277; ENTRE AVENIDA DEL BARRANCO Y CALLE DE LA CANTERA	X			
TORREON	1469	NO URBANA	743	740	NO URBANA	CONTIGUA 21	JARDÍN DE NIÑOS LAURA MÉNDEZ DE CUENCA; CALLE DEL PEÑÓN SIN NÚMERO, FRACCIONAMIENTO MONTE REAL, TORREÓN, CÓDIGO POSTAL 27277; ENTRE AVENIDA DEL BARRANCO Y CALLE DE LA CANTERA	X			
TORREON	1469	NO URBANA	743	740	NO URBANA	CONTIGUA 22	JARDÍN DE NIÑOS LAURA MÉNDEZ DE CUENCA; CALLE DEL PEÑÓN SIN NÚMERO, FRACCIONAMIENTO MONTE REAL, TORREÓN, CÓDIGO POSTAL 27277; ENTRE AVENIDA DEL BARRANCO Y CALLE DE LA CANTERA	X			
TORREON	1469	NO URBANA	743	740	NO URBANA	CONTIGUA 23	JARDÍN DE NIÑOS LAURA MÉNDEZ DE CUENCA; CALLE DEL PEÑÓN SIN NÚMERO, FRACCIONAMIENTO MONTE REAL, TORREÓN, CÓDIGO POSTAL 27277; ENTRE AVENIDA DEL BARRANCO Y CALLE DE LA CANTERA	X			

[Handwritten signature]

[Handwritten signature]

[Handwritten signature]

[Handwritten signature]

Fernando Domínguez
[Signature]
P.R.D.

[Signature]
P.A.N.

[Signature]

[Handwritten signatures]

[Handwritten signature]

[Handwritten signatures]
PT
PCP

[Handwritten signature]

Municipio	No. de sección-	Tipo de sección	Padrón electoral+	Lista nominal+	Casilla	Tipo de casilla	Ubicación, domicilio y referencia	Tipo de domicilio*			
								E.	O.P.	L.P.	P.
TORREON	1469	NO URBANA	743	740	NO URBANA	CONTIGUA 24	JARDÍN DE NIÑOS LAURA MÉNDEZ DE CUENCA; CALLE DEL PEÑÓN SIN NÚMERO, FRACCIONAMIENTO MONTE REAL, TORREÓN, CÓDIGO POSTAL 27277; ENTRE AVENIDA DEL BARRANCO Y CALLE DE LA CANTERA	X			
TORREON	1469	NO URBANA	743	740	NO URBANA	CONTIGUA 25	JARDÍN DE NIÑOS LAURA MÉNDEZ DE CUENCA; CALLE DEL PEÑÓN SIN NÚMERO, FRACCIONAMIENTO MONTE REAL, TORREÓN, CÓDIGO POSTAL 27277; ENTRE AVENIDA DEL BARRANCO Y CALLE DE LA CANTERA	X			
TORREON	1469	NO URBANA	743	740	NO URBANA	CONTIGUA 26	JARDÍN DE NIÑOS LAURA MÉNDEZ DE CUENCA; CALLE DEL PEÑÓN SIN NÚMERO, FRACCIONAMIENTO MONTE REAL, TORREÓN, CÓDIGO POSTAL 27277; ENTRE AVENIDA DEL BARRANCO Y CALLE DE LA CANTERA	X			
TORREON	1469	NO URBANA	743	740	NO URBANA	CONTIGUA 27	JARDÍN DE NIÑOS LAURA MÉNDEZ DE CUENCA; CALLE DEL PEÑÓN SIN NÚMERO, FRACCIONAMIENTO MONTE REAL, TORREÓN, CÓDIGO POSTAL 27277; ENTRE AVENIDA DEL BARRANCO Y CALLE DE LA CANTERA	X			
TORREON	1470	NO URBANA	625	618	NO URBANA	BASICA	ESCUELA PRIMARIA LIBERTAD; DOMICILIO CONOCIDO SIN NÚMERO, EJIDO JUAN EUGENIO, TORREÓN, CÓDIGO POSTAL 27438; EN LA CALLE PRINCIPAL DEL EJIDO	X			
TORREON	1470	NO URBANA	624	617	NO URBANA	CONTIGUA 1	ESCUELA PRIMARIA LIBERTAD; DOMICILIO CONOCIDO SIN NÚMERO, EJIDO JUAN EUGENIO, TORREÓN, CÓDIGO POSTAL 27438; EN LA CALLE PRINCIPAL DEL EJIDO	X			
TORREON	1471	NO URBANA	499	499	NO URBANA	BASICA	ESCUELA PRIMARIA MELCHOR OCAMPO; DOMICILIO CONOCIDO SIN NÚMERO, EJIDO JALISCO, TORREÓN, CÓDIGO POSTAL 27438; A UN LADO DE LA IGLESIA	X			
TORREON	1472	NO URBANA	505	501	NO URBANA	BASICA	ESCUELA PRIMARIA RURAL ANÁHUAC; DOMICILIO CONOCIDO SIN NÚMERO, EJIDO JIMULCO, TORREÓN, CÓDIGO POSTAL 27438; FRENTE A UN PARQUE	X			
TORREON	1473	NO URBANA	572	567	NO URBANA	BASICA	ESCUELA PRIMARIA PLAN DE GUADALUPE; DOMICILIO CONOCIDO SIN NÚMERO, EJIDO LA FLOR DE JIMULCO, TORREÓN, CÓDIGO POSTAL 27438; A PIE DE CARRETERA	X			
TORREON	1474	NO URBANA	287	286	NO URBANA	BASICA	ESCUELA PRIMARIA RURAL FEDERAL JUSTO SIERRA; DOMICILIO CONOCIDO SIN NÚMERO, EJIDO BARREAL DE GUADALUPE, TORREÓN, CÓDIGO POSTAL 27438; A UN LADO DE LA CANCHA EJIDAL	X			
VIESCA	1475	NO URBANA	613	610	NO URBANA	BASICA	ESCUELA PRIMARIA MUNICIPAL GENERAL ANDRÉS S. VIESCA; CALLE HIDALGO #25, COLONIA CENTRO, VIESCA, CÓDIGO POSTAL 27480; ENTRE INDEPENDENCIA E IGNACIO ALDAMA	X			

Fernando D. ...
 ...
 ...

...
 ...
 ...

...
 ...
 ...
 ...
 ...

Municipio	No. de sección-	Tipo de sección	Padrón electoral+	Lista nominal+	Casilla	Tipo de casilla	Ubicación, domicilio y referencia	Tipo de domicilio*			
								E.	O.P.	L.P.	P.
VIÉSCA	1475	NO URBANA	612	609	NO URBANA	CONTIGUA 1	ESCUELA PRIMARIA MUNICIPAL GENERAL ANDRÉS S. VIESCA; CALLE HIDALGO #25, COLONIA CENTRO, VIESCA, CÓDIGO POSTAL 27480; ENTRE INDEPENDENCIA E IGNACIO ALDAMA	X			
VIESCA	1476	NO URBANA	742	736	NO URBANA	BASICA	ESCUELA PRIMARIA ENRIQUE MADARIAGA RUIZ; CALLE MORELOS #47, COLONIA ERMITA, VIESCA, CÓDIGO POSTAL 27480; ENTRE AVENIDA OCAMPO Y AVENIDA REFORMA	X			
VIESCA	1476	NO URBANA	742	736	NO URBANA	CONTIGUA 1	ESCUELA PRIMARIA ENRIQUE MADARIAGA RUIZ; CALLE MORELOS #47, COLONIA ERMITA, VIESCA, CÓDIGO POSTAL 27480; ENTRE AVENIDA OCAMPO Y AVENIDA REFORMA	X			
VIESCA	1477	NO URBANA	358	356	NO URBANA	BASICA	ESCUELA PRIMARIA SUPREMOS PODERES; DOMICILIO CONOCIDO SIN NÚMERO, EJIDO SAN JUAN DE VILLANUEVA, VIESCA, CÓDIGO POSTAL 27488; FRENTE A UNA IGLESIA	X			
VIESCA	1478	NO URBANA	576	576	NO URBANA	BASICA	ESCUELA PRIMARIA RURAL PROFESOR JUSTO CASTRO; DOMICILIO CONOCIDO SIN NÚMERO, EJIDO EMILIANO ZAPATA, VIESCA, CÓDIGO POSTAL 27487;	X			
VIESCA	1479	NO URBANA	652	651	NO URBANA	BASICA	ESCUELA PRIMARIA RURAL IGNACIO RAMÍREZ LÓPEZ; DOMICILIO CONOCIDO SIN NÚMERO, EJIDO GABINO VÁZQUEZ, VIESCA, CÓDIGO POSTAL 27488; ENTRE CALLE VIOLETAS Y CALLE CLAVELES	X			
VIESCA	1480	NO URBANA	457	452	NO URBANA	BASICA	ESCUELA PRIMARIA FRANCISCO GONZÁLEZ BOCANEGRA; DOMICILIO CONOCIDO SIN NÚMERO, EJIDO NUEVA REYNOSA, VIESCA, CÓDIGO POSTAL 27488; A UN COSTADO DE UNA IGLESIA	X			
VIESCA	1481	NO URBANA	350	347	NO URBANA	BASICA	ESCUELA PRIMARIA RURAL FEDERAL MÁRTIRES DE LA REVOLUCIÓN; DOMICILIO CONOCIDO SIN NÚMERO, EJIDO VILLA DE BILBAO, VIESCA, CÓDIGO POSTAL 27485; A PIE DE CARRETERA	X			
VIESCA	1482	NO URBANA	399	399	NO URBANA	BASICA	ESCUELA PRIMARIA SEBASTIÁN HOLZINGER; DOMICILIO CONOCIDO SIN NÚMERO, EJIDO BUENAVISTA, VIESCA, CÓDIGO POSTAL 27488; A UN COSTADO DE LA CARRETERA LA HERRADURA	X			
VIESCA	1483	NO URBANA	337	337	NO URBANA	BASICA	ESCUELA PRIMARIA PROFESOR GABRIEL CALZADA; DOMICILIO CONOCIDO SIN NÚMERO, EJIDO LA ROSITA, VIESCA, CÓDIGO POSTAL 27489;	X			
VIESCA	1484	NO URBANA	474	469	NO URBANA	BASICA	ESCUELA PRIMARIA VICENTE GUERRERO; DOMICILIO CONOCIDO SIN NÚMERO, EJIDO GILITA, VIESCA, CÓDIGO POSTAL 27489; AL LADO DE LA CASETA DE POLICÍA	X			


Fernando Duran

Hana

P.A.N.

J

M. de la Cruz


 RES RFI ACJAC PT (circled) 2/4/17

Municipio	No. de sección-	Tipo de sección	Padrón electoral+	Lista nominal+	Casilla	Tipo de casilla	Ubicación, domicilio y referencia	Tipo de domicilio*			
								E.	O.P.	L.P.	P.
VIESCA	1484	NO URBANA	474	468	NO URBANA	CONTIGUA 1	ESCUELA PRIMARIA VICENTE GUERRERO; DOMICILIO CONOCIDO SIN NÚMERO, EJIDO GILITA, VIESCA, CÓDIGO POSTAL 27489; AL LADO DE LA CASETA DE POLICÍA	X			
VIESCA	1485	NO URBANA	449	444	NO URBANA	BASICA	ESCUELA PRIMARIA AMADO NERVO; DOMICILIO CONOCIDO SIN NÚMERO, EJIDO MIELERAS, VIESCA, CÓDIGO POSTAL 27489; A UN COSTADO DEL KINDER	X			
VIESCA	1485	NO URBANA	448	443	NO URBANA	CONTIGUA 1	ESCUELA PRIMARIA AMADO NERVO; DOMICILIO CONOCIDO SIN NÚMERO, EJIDO MIELERAS, VIESCA, CÓDIGO POSTAL 27489; A UN COSTADO DEL KINDER	X			
VIESCA	1486	NO URBANA	323	322	NO URBANA	BASICA	TELESECUNDARIA ROSARIO CASTELLANOS; DOMICILIO CONOCIDO SIN NÚMERO, EJIDO FLOR DE MAYO, VIESCA, CÓDIGO POSTAL 27484; EN LA PARTE SUR, SALIDA HACIA EJIDO LA VENTANA	X			
VIESCA	1488	NO URBANA	163	161	NO URBANA	BASICA	ESCUELA PRIMARIA RURAL RICARDO FLORES MAGÓN; DOMICILIO CONOCIDO SIN NÚMERO, EJIDO VENUSTIANO CARRANZA, VIESCA, CÓDIGO POSTAL 27485; A UN LADO DE LA IGLESIA	X			
VIESCA	1489	NO URBANA	714	713	NO URBANA	BASICA	ESCUELA PRIMARIA RICARDO FLORES MAGÓN; DOMICILIO CONOCIDO SIN NÚMERO, EJIDO IGNACIO ZARAGOZA, VIESCA, CÓDIGO POSTAL 27489; A UN LADO DEL CENTRO COMUNITARIO	X			
VIESCA	1490	NO URBANA	711	706	NO URBANA	BASICA	ESCUELA PRIMARIA 8 DE ABRIL DE 1926; DOMICILIO CONOCIDO SIN NÚMERO, EJIDO LA VENTANA, VIESCA, CÓDIGO POSTAL 27489; ENTRE CALLE GOLONDRINAS Y CALLE FLAMENCO	X			
VIESCA	1490	NO URBANA	711	706	NO URBANA	CONTIGUA 1	ESCUELA PRIMARIA 8 DE ABRIL DE 1926; DOMICILIO CONOCIDO SIN NÚMERO, EJIDO LA VENTANA, VIESCA, CÓDIGO POSTAL 27489; ENTRE CALLE GOLONDRINAS Y CALLE FLAMENCO	X			
VIESCA	1491	NO URBANA	612	604	NO URBANA	BASICA	ESCUELA PRIMARIA CUAUHTÉMOC; DOMICILIO CONOCIDO SIN NÚMERO, EJIDO BOQUILLAS DE LAS PERLAS, VIESCA, CÓDIGO POSTAL 27486; A UN LADO CAMPO DE FUTBOL	X			
VIESCA	1491	NO URBANA	612	604	NO URBANA	CONTIGUA 1	ESCUELA PRIMARIA CUAUHTÉMOC; DOMICILIO CONOCIDO SIN NÚMERO, EJIDO BOQUILLAS DE LAS PERLAS, VIESCA, CÓDIGO POSTAL 27486; A UN LADO CAMPO DE FUTBOL	X			
VIESCA	1491	NO URBANA	611	604	NO URBANA	CONTIGUA 2	ESCUELA PRIMARIA CUAUHTÉMOC; DOMICILIO CONOCIDO SIN NÚMERO, EJIDO BOQUILLAS DE LAS PERLAS, VIESCA, CÓDIGO POSTAL 27486; A UN LADO CAMPO DE FUTBOL	X			

Fernando...
 M...
 ...

...
 ...
 ...

...
 ...
 ...
 ...
 ...
 ...

Municipio	No. de sección-	Tipo de sección	Padrón electoral+	Lista nominal+	Casilla	Tipo de casilla	Ubicación, domicilio y referencia	Tipo de domicilio*			
								E.	O.P.	L.P.	P.
VIESCA	1492	NO URBANA	519	518	NO URBANA	BASICA	ESCUELA PRIMARIA IGNACIO JOSÉ ALLENDE; DOMICILIO CONOCIDO SIN NÚMERO, EJIDO TEJABÁN DEL ESFUERZO, VIESCA, CÓDIGO POSTAL 27489; A PIE DE CARRETERA	X			
VIESCA	1492	NO URBANA	518	517	NO URBANA	CONTIGUA 1	ESCUELA PRIMARIA IGNACIO JOSÉ ALLENDE; DOMICILIO CONOCIDO SIN NÚMERO, EJIDO TEJABÁN DEL ESFUERZO, VIESCA, CÓDIGO POSTAL 27489; A PIE DE CARRETERA	X			
VIESCA	1493	NO URBANA	701	689	NO URBANA	BASICA	ESCUELA PRIMARIA GENERAL LÁZARO CÁRDENAS; DOMICILIO CONOCIDO SIN NÚMERO, EJIDO TEJABÁN DE LA ROSITA, VIESCA, CÓDIGO POSTAL 27489; FRENTE AL PREESCOLAR	X			
VIESCA	1494	NO URBANA	155	153	NO URBANA	BASICA	ESCUELA PRIMARIA BENITO JUÁREZ; DOMICILIO CONOCIDO SIN NÚMERO, EJIDO BAJÍO DE AHUICHILA, VIESCA, CÓDIGO POSTAL 27494;	X			
VIESCA	1495	NO URBANA	105	101	NO URBANA	BASICA	ESCUELA PRIMARIA RURAL FERNANDO MONTES DE OCA; DOMICILIO CONOCIDO SIN NÚMERO, EJIDO CONGREGACIÓN DARIAS, VIESCA, CÓDIGO POSTAL 27498; A UN LADO DE LA CANCHA EJIDAL	X			
VIESCA	1496	NO URBANA	173	154	NO URBANA	BASICA	ESCUELA PRIMARIA LEYES DE REFORMA; DOMICILIO CONOCIDO SIN NÚMERO, EJIDO TANQUE AGUILEREÑO, VIESCA, CÓDIGO POSTAL 27498; FRENTE A LA IGLESIA CATÓLICA	X			
VIESCA	1497	NO URBANA	400	383	NO URBANA	BASICA	ESCUELA PRIMARIA GUADALUPE VICTORIA; DOMICILIO CONOCIDO SIN NÚMERO, EJIDO SAN JOSÉ DEL AGUAJE, VIESCA, CÓDIGO POSTAL 27940; A UN LADO DE LA SECUNDARIA	X			
TORREON	1571	URBANA	332	331	URBANA	BASICA	CASA DEL SEÑOR REYNALDO CRUZ MUÑIZ; AVENIDA FRANCISCO I. MADERO #521, COLONIA LA MERCED, TORREÓN, CÓDIGO POSTAL 27296; ENTRE CALLE ADOLFO LÓPEZ MATEOS Y CALLE DE LOS CANASTOS				X
TORREON	1572	URBANA	559	556	URBANA	BASICA	PLAZA PÚBLICA LA MERCED II; CALLE DEL MERCADER SIN NÚMERO, COLONIA IMPULSO COMUNAL, TORREÓN, CÓDIGO POSTAL 27297; ENTRE CALLE TAPANCO Y CALLE TLAPALERIA			X	
TORREON	1573	URBANA	492	490	URBANA	BASICA	CASA DEL SEÑOR JOSÉ JUAN DELGADO RIVERA; CALLE DEL CARBÓN #74, COLONIA OBISPADO, TORREÓN, CÓDIGO POSTAL 27296; ENTRE CALLE DE LA MERCED Y CALLE DE LA VENDIMIA				X
TORREON	1574	URBANA	509	506	URBANA	BASICA	PLAZA PÚBLICA OBISPADO-VILLAS LA MERCED; CALLE CIUDADANO DE LAS FLORES SIN NÚMERO, COLONIA OBISPADO VILLAS LA MERCED, TORREÓN, CÓDIGO POSTAL 27276; ENTRE CALLE DEL MIMBRE Y CALLE DEL CICLÓN			X	

05-23-17
 P. del Sr. [Signature]
 [Signature]
 [Signature]

Fe. [Signature]
 [Signature]

[Signature]

[Signature]

[Signature]

[Signature] Pri [Signature] [Signature] [Signature] [Signature] [Signature] [Signature]

Lista de ubicación de casillas aprobadas por el Consejo Distrital

Proceso Electoral Local 2016 - 2017

Entidad federativa: COAHUILA DE ZARAGOZA Distrito electoral: 05

Cabecera: TORREÓN

Fecha de impresión: 30/03/2017

Municipio	No. de sección-	Tipo de sección	Padrón electoral+	Lista nominal+	Casilla	Tipo de casilla	Ubicación, domicilio y referencia	Tipo de domicilio*			
								E.	O.P.	L.P.	P.
TORREON	1575	URBANA	494	491	URBANA	BASICA	CASA DE LA SEÑORA OLIMPIA LUEVANO GONZÁLEZ; CALLE DE LA CARRETA #171, COLONIA VILLAS LA MERCED OBISPADO, TORREÓN, CÓDIGO POSTAL 27296; ENTRE CALLE DEL BOSQUE Y CALLE DEL COMERCIANTE				X
TORREON	1576	URBANA	543	543	URBANA	BASICA	CASA DE LA SEÑORA BLANCA ESTELA BETANCOURT REYES; AVENIDA DEL BOSQUE #2124, COLONIA VILLAS LA MERCED, TORREÓN, CÓDIGO POSTAL 27290; ENTRE CALLE JABONES Y CALLE MIMBRE				X
TORREON	1577	URBANA	739	732	URBANA	BASICA	CASA DEL SEÑOR ISMAEL ROMÁN AHUMADA; CALLE DEL MIMBRE #94, COLONIA OBISPADO, TORREÓN, CÓDIGO POSTAL 27296; ENTRE CALLE DE LA MERCED Y CALLE DE LA COSECHA				X
TORREON	1578	URBANA	556	552	URBANA	BASICA	CASA DE LA SEÑORA MARIBEL DE JESÚS DEL VALLE VILLALOBOS; CALLE ARTESANÍAS #3, COLONIA IMPULSO COMUNAL, TORREÓN, CÓDIGO POSTAL 27276; ENTRE CALLE TAPANCO Y CALLE SAN MARCELINO				X
TORREON	1579	URBANA	626	624	URBANA	BASICA	CASA DE LA SEÑORA MARÍA GUADALUPE LÓPEZ PADILLA; AVENIDA GÓMEZ PALACIO #17, COLONIA LAS JULIETAS, TORREÓN, CÓDIGO POSTAL 27296; ENTRE CALLE ACAPULCO Y CALLE PARRAS				X
TORREON	1580	URBANA	252	250	URBANA	BASICA	CASA DE LA SEÑORA KARLA IVETH HERNÁNDEZ SOLIS; CALLE MARFIL #2256, COLONIA VILLAS LA MERCED, TORREÓN, CÓDIGO POSTAL 27296; ENTRE CALLE HORTALIZAS Y CALLE SIN NOMBRE				X
TORREON	1581	URBANA	554	552	URBANA	BASICA	CASA DE LA SEÑORA EVA PATRICIA CHAVARRÍA MACÍAS; AVENIDA ÁLAMO #46, COLONIA AMPLIACIÓN LAS JULIETAS, TORREÓN, CÓDIGO POSTAL 27296; ENTRE CALLE ORIZABA Y CALLE YUCATÁN				X
TORREON	1582	URBANA	357	356	URBANA	BASICA	CASA DE LA SEÑORA EDITH BARRIENTOS PACHECO; CALLE VERACRUZ #151, COLONIA LAS JULIETAS, TORREÓN, CÓDIGO POSTAL 27296; ENTRE CALLE SAN PEDRO Y CALLE TORREÓN				X
TORREON	1583	URBANA	467	466	URBANA	BASICA	ESCUELA PRIMARIA 13 DE SEPTIEMBRE; CALLE DE LA NORIA SIN NÚMERO, COLONIA SIGLO XX, TORREÓN, CÓDIGO POSTAL 27220; ENTRE CALLE DEL BOSQUE Y CALLE DE LA NORIA	X			
TORREON	1583	URBANA	466	466	URBANA	CONTIGUA 1	ESCUELA PRIMARIA 13 DE SEPTIEMBRE; CALLE DE LA NORIA SIN NÚMERO, COLONIA SIGLO XX, TORREÓN, CÓDIGO POSTAL 27220; ENTRE DEL BOSQUE Y DE LA NORIA	X			
TORREON	1584	URBANA	591	589	URBANA	BASICA	CASA DE LA SEÑORA MARÍA GUADALUPE SOTO RÍOS; CALLE GABINO GONZÁLEZ LOTE #7, COLONIA J. LUZ TORRES, TORREÓN, CÓDIGO POSTAL 27297; ENTRE CALLE ELEUTERIO GONZÁLEZ Y CALLE TOMÁS GONZÁLEZ				X

Fernando Duran

Miguel M...

P.N.D.

P.A.N.

to

J

Handwritten signatures and initials at the bottom left.

Handwritten signature and initials at the bottom center.

Handwritten signature and initials at the bottom right.

Handwritten initials at the bottom right.

Municipio	No. de sección-	Tipo de sección	Padrón electoral+	Lista nominal+	Casilla	Tipo de casilla	Ubicación, domicilio y referencia	Tipo de domicilio*			
								E.	O.P.	L.P.	P.
TORREON	1585	URBANA	453	451	URBANA	BASICA	CENTRO COMUNITARIO J. LUZ TORRES; CALLE ELEUTERIO GONZÁLEZ #590, COLONIA J. LUZ TORRES, TORREÓN, CÓDIGO POSTAL 27297; ENTRE CALLE IGNACIO MEDRANO Y CALLE AGUSTÍN GURROLA			X	
TORREON	1586	URBANA	592	588	URBANA	BASICA	CANCHAS DEPORTIVAS J. LUZ TORRES; CALLE ESTEBAN GONZÁLEZ SIN NÚMERO, COLONIA J. LUZ TORRES, TORREÓN, CÓDIGO POSTAL 27297; ENTRE CALLE ELEUTERIO GONZÁLEZ Y CALLE JESÚS MENDOZA			X	
TORREON	1587	URBANA	495	493	URBANA	BASICA	CASA DE LA SEÑORA MARÍA VISITACIÓN TELLO BLANCAS; CALLE IGNACIO MEDRANO #1764, COLONIA J. LUZ TORRES, TORREÓN, CÓDIGO POSTAL 27297; ENTRE CALLE MATÍAS GURROLA Y CALLE CERVANDO DE LA TORRE				X
TORREON	1588	URBANA	398	396	URBANA	BASICA	CASA DE LA SEÑORA ELIZABETH CRUZ JUÁREZ; CALLE MARCOS ESQUIVEL #29, COLONIA CUCA ORONA, TORREÓN, CODIGO POSTAL 27297; ENTRE CALLE SERVANDO DE LA TORRE Y CALLE ALFREDO CANCINO				X
TORREON	1589	URBANA	373	372	URBANA	BASICA	ESCUELA PRIMARIA MARÍA DEL CARMEN AZPE PICO; AVENIDA PRIMAVERA #1100, COLONIA NUEVA MERCED, TORREÓN, CÓDIGO POSTAL 27297; ENTRE CALLE OLIVO Y CALLE EUCALIPTO	X			
TORREON	1590	URBANA	489	488	URBANA	BASICA	CASA DEL SEÑOR NATALIO GONZÁLEZ ESPARZA; AVENIDA FRESNO #1361, COLONIA NUEVA MERCED, TORREÓN, CODIGO POSTAL 27297; ENTRE CALLE ROBLE Y CALLE PINO				X
TORREON	1591	URBANA	584	583	URBANA	BASICA	CENTRO DE DESARROLLO COMUNITARIO NUEVA MERCED; AVENIDA JULIETAS #100, COLONIA NUEVA MERCED, TORREÓN, CÓDIGO POSTAL 27297; ENTRE CALLE LAUREL Y CALLE OLIVOS			X	
TORREON	1592	URBANA	501	501	URBANA	BASICA	ESCUELA PRIMARIA FEDERAL FRANCISCO I. MADERO; CALLE DEL MAQUINISTA SIN NÚMERO, COLONIA NUEVA MERCED, TORREÓN, CÓDIGO POSTAL 27297; ENTRE CALLE GARROTERO Y CALLE ARMÓN	X			
TORREON	1593	URBANA	665	661	URBANA	BASICA	CASA DE LA SEÑORA NANCY GABRIELA GUZMÁN CRUZ; AVENIDA TULIPANES #1101, COLONIA NUEVA LA MERCED, TORREÓN, CÓDIGO POSTAL 27297; ENTRE CALLE LAUREL Y CALLE OLIVO				X
TORREON	1594	URBANA	277	275	URBANA	BASICA	CASA DE LA SEÑORA ALICIA SOTO HERRERA; AVENIDA ÁLAMO #148, COLONIA EL PENSADOR, TORREÓN, CÓDIGO POSTAL 27297;				X
TORREON	1595	URBANA	477	471	URBANA	BASICA	CANCHAS DEPORTIVAS; CALLE MAGDALENA DE KINO SIN NÚMERO, COLONIA LUIS DONALDO COLOSIO, TORREÓN, CÓDIGO POSTAL 27297; ENTRE CALLE JULIO ZÚNIGA Y CALLE DIANA LAURA RIOJAS			X	

Ferrnans P. Orta
 P.R.D.

P.A.N.

Mal de Mesa

Página 46 de 48
 P.C.P.
 M. A. N.

Municipio	No. de sección-	Tipo de sección	Padrón electoral+	Lista nominal+	Casilla	Tipo de casilla	Ubicación, domicilio y referencia	Tipo de domicilio*			
								E.	O.P.	L.P.	P.
TORREON	1596	URBANA	387	381	URBANA	BASICA	ESCUELA PRIMARIA EDMUNDO GURZA VILLARREAL; CALLE METROPOLITANA SIN NÚMERO, COLONIA LUIS DONALDO COLOSIO, TORREÓN, CÓDIGO POSTAL 27297; ENTRE AVENIDA METROPOLITANA Y CALLE JULIO ZÚÑIGA	X			
TORREON	1597	URBANA	546	542	URBANA	BASICA	JARDÍN DE NIÑOS CENTENARIO ROTARIO; CALLE LAGO ERIE SIN NÚMERO, COLONIA ZARAGOZA SUR, TORREÓN, CÓDIGO POSTAL 27297; ENTRE CALLE LAGO SUPERIOR Y CALLE LAGO ARGENTINO	X			
TORREON	1598	URBANA	696	693	URBANA	BASICA	ESCUELA PRIMARIA ROTARIO 100 AÑOS; CALLE LAGO DEL OSO SIN NÚMERO, COLONIA ZARAGOZA SUR, TORREÓN, CÓDIGO POSTAL 27297; ENTRE CALLE LAGO MICHIGAN Y CALLE LAGO ARGENTINO	X			
TORREON	1599	URBANA	398	396	URBANA	BASICA	CASA DE LA SEÑORA CAROLINA JÁQUEZ JUÁREZ; CALLE LAGO DEL ESCLAVO #2988, COLONIA AMPLIACIÓN ZARAGOZA SUR, TORREÓN, CÓDIGO POSTAL 27297; ENTRE CALLE LAGO DE LOS INOCENTES Y CALLE LAGO SAN CARLOS				X
TORREON	1600	URBANA	311	309	URBANA	BASICA	CASA DE LA SEÑORA MARÍA DEL REFUGIO DE LA CRUZ RODRÍGUEZ; CALLE LAGO DEL AMOR #3080, COLONIA ZARAGOZA SUR, TORREÓN, CÓDIGO POSTAL 27297; ENTRE CALLE INOCENTES Y CALLE 28 DE NOVIEMBRE				X
TORREON	1601	URBANA	248	244	URBANA	BASICA	CASA DE LA SEÑORA BRENDA FAVILA OLVERA ; AVENIDA LOMAS TAURINAS #337, COLONIA ZARAGOZA SUR, TORREÓN, CÓDIGO POSTAL 27297; ENTRE CALLE LAGO ARGENTINO Y CALLE METROPOLITANA				X
TORREON	1602	URBANA	423	419	URBANA	BASICA	CASA DE LA SEÑORA ZAIRA PATRICIA RAMOS RODRÍGUEZ; CALLE LAGO CONSTANZA #3044, COLONIA AMPLIACIÓN ZARAGOZA SUR, TORREÓN, CÓDIGO POSTAL 27297; ENTRE CALLE ACUÑA Y CALLE INOCENTES				X
TORREON	1603	URBANA	350	344	URBANA	BASICA	CASA DE LA SEÑORA BLANCA PALOMA ARREOLA HERNÁNDEZ; CALLE LAGO DEL OSO #3045, COLONIA ZARAGOZA SUR, TORREÓN, CÓDIGO POSTAL 27297; ENTRE CALLE HACIENDA DE ALBA Y CALLE DE LOS INOCENTES				X
TORREON	1604	URBANA	464	464	URBANA	BASICA	CENTRO DE DESARROLLO COMUNITARIO IGNACIO ZARAGOZA; CALLE LAGO PEÑUELAS SIN NÚMERO, COLONIA AMPLIACIÓN ZARAGOZA SUR, TORREÓN, CÓDIGO POSTAL 27297; ENTRE CALLE LAGO VICTORIA Y CALLE LAGO DE LOS INOCENTES			X	
TORREON	1605	URBANA	398	395	URBANA	BASICA	ESCUELA SECUNDARIA TÉCNICA #94 RICARDO FLORES MAGÓN; CALLE LAGO SAN MARTÍN SIN NÚMERO, COLONIA AMPLIACIÓN ZARAGOZA SUR, TORREÓN, CÓDIGO POSTAL 27297; ENTRE CALLE LAGO SUPERIOR Y CALLE LAGO ARGENTINO	X			
TORREON	1606	URBANA	371	371	URBANA	BASICA	JARDÍN DE NIÑOS JORGE OBISPO HERNÁNDEZ; CALLE HALCONES SIN NÚMERO, COLONIA AMPLIACIÓN ZARAGOZA SUR, TORREÓN, CÓDIGO POSTAL 27297; ENTRE CALLE LAGO SAN CARLOS Y CALLE LAGO MICHIGAN	X			

Fernando Domínguez

Rafael M...

K...

C-2-2-D
P-2-2-D

P. D. N.

...

...

...

...

PCP

...

Municipio	No. de sección-	Tipo de sección	Padrón electoral+	Lista nominal+	Casilla	Tipo de casilla	Ubicación, domicilio y referencia	Tipo de domicilio*			
								E.	O.P.	L.P.	P.
TORREON	1607	URBANA	278	276	URBANA	BASICA	CASA DE LA SEÑORA MARÍA ISABEL DE LA CRUZ AGUIRRE; CALLE LAGO SAN MARTÍN #2934, COLONIA AMPLIACIÓN ZARAGOZA SUR, TORREÓN, CÓDIGO POSTAL 27297; ENTRE CALLE LAGO VICTORIA Y CALLE JAZMÍN				X
TORREON	1608	URBANA	214	214	URBANA	BASICA	CASA DE LA SEÑORA ANABEL REYNA PÉREZ; CALLE PELÍCANOS #1238, COLONIA AMPLIACIÓN ZARAGOZA SUR, TORREÓN, CÓDIGO POSTAL 27297; ENTRE CALLE EVANGELINA MOREIRA VALDEZ Y CALLE JAZMÍN				X
TORREÓN	1609	URBANA	267	266	URBANA	BASICA	CASA DE LA SEÑORA FELIPA DE JESÚS ESTRADA MANCILLA; AVENIDA HACIENDA DE ALBA #1340, COLONIA AMPLIACIÓN ZARAGOZA SUR, TORREÓN, CÓDIGO POSTAL 27297; ENTRE CALLE JILGUEROS Y CALLE CANARIO				X
TORREON	1610	URBANA	341	340	URBANA	BASICA	JARDÍN DE NIÑOS JORGE OBISPO HERNÁNDEZ EXTENCIÓN; CALLE AVESTRUZ SIN NÚMERO, COLONIA ZARAGOZA SUR, TORREÓN, CÓDIGO POSTAL 27297; ENTRE CALLE LAGO ARGENTINO Y BOULEVARD DIAGONAL DE LAS FUENTES	X			
Total	298	U:210 NU:88	285815	284480	U:349 NU:172	B:298, C:218, S:2, E:3		381	3	39	98

Fernando Durán



 P.P.R.A.

 P.S.

 P.VEM

 P.A.N.

 P.R.D.

 P.C.P.

 H.

 U.O.E.